

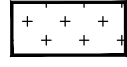



GRAD TRILJ

URBANISTIČKI PLAN UREĐENJA GROBLJE GRAB

(PRIJEDLOG PLANA ZA JAVNU RASPRAVU)

2. PROMETNA, ULIČNA I KOMUNALNA INFRASTRUKTURNA MREŽA

| | |
|---|--|
| Županija: SPLITSKO - DALMATINSKA | |
| Grad: TRILJ | |
| Naziv prostornog plana: URBANISTIČKI PLAN UREĐENJA GROBLJE GRAB | |
| Naziv kartografskog prikaza: PROMETNA I ULIČNA MREŽA | |
| Broj kartografskog prikaza: 2.1. | Mjerilo kartografskog prikaza: 1:500 |
| Odluka o izradi prostornog plana: | Odluka o donošenju plana |
| Javna rasprava (datum objave): | Javni uvid održan: od: do: |
| Pečat tijela odgovornog za provođenje javne rasprave: M.P. | Odgovorna osoba za provođenje javne rasprave: |
| Pravna osoba koja je izradila plan: ARHEO d.o.o. Tomislavova 11, Zagreb | |
| Pečat pravne osobe koja je izradila plan: M.P. | Direktor: Mario Pezelj, dipl.ing.arh.-ovlaštenu urbanist |
| Stručni tim u izradi plana: Aron Varga, dipl.ing.arh. - ovlaštenu arhitekt Mario Pezelj, dipl.ing.arh. - ovlaštenu arhitekt urbanist Branimir Fojs, dipl.ing.arh.- ovlaštenu arhitekt Ivica Krnić, mag. ing. aedif. Josip Horvat, dipl. ing. prometa -ovlaštenu ing. Ines Kotula, mag.ing.arch. | Damir Batarelo, dipl.iur. Vera Varga, dipl.biolog Vesna Pezelj, dipl. sociolog Ivan Sović, ing. el. |
| Odgovorni voditelj izrade plana: | Mario Pezelj, dipl.ing.arh. - ovlaštenu arhitekt urbanist |
| Pečat Gradskog vijeća: M.P. | Predsjednik Gradskog vijeća: Miljenko Marić |
| Istovjetnost prostornog plana s izvornikom ovjerava: | Pečat nadležnog tijela: M.P. |

- LEGENDA**
- GRANICE**
- OBUHVAT PLANA
-  POSTOJEĆE GROBLJE
- PROMET**
-  PROMETNICA
-  PARKIRALIŠTE
-  PJEŠAČKE POVRŠINE

