

GRAD TRILJ


IZMJENE I DOPUNE PROSTORNOG PLANA UREĐENJA GRADA TRILJA


(PRIJEDLOG PLANA ZA JAVNU RASPRAVU)

4. GRAĐEVINSKA PODRUČJA NASELJA




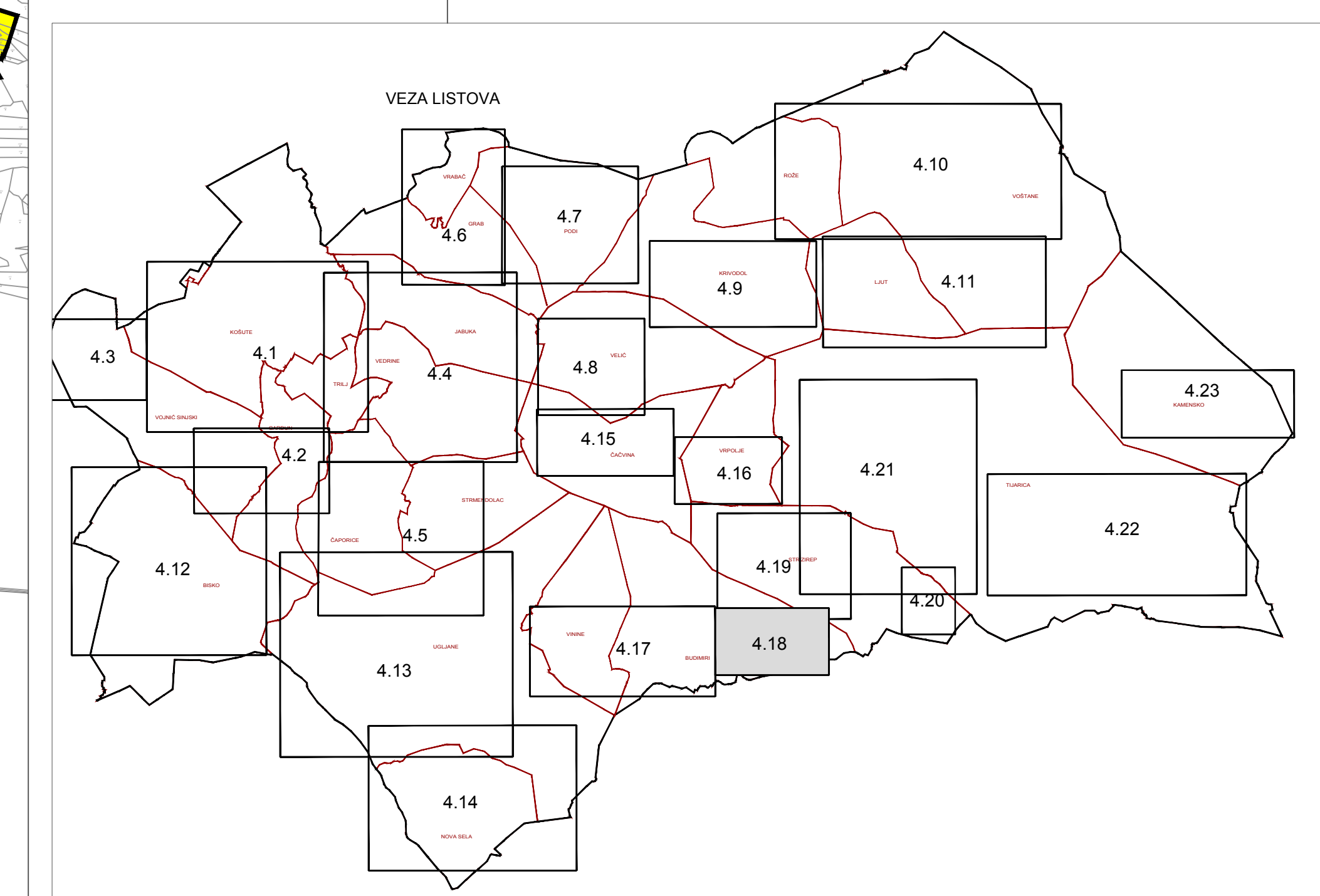
LEGENDA

GRANICE


RAZVOJ I UREĐENJE POVRŠINA NASELJA
 izgrađeno neizgrađeno


GRAĐEVINSKO PODRUČJE NASELJA
 -mješovita namjena (pretežno stanovanje)





Županija:	SPLITSKO-DALMATINSKA	
Grad:	TRILJ	
Naziv prostornog plana:	IZMJENE I DOPUNE PROSTORNOG PLANA UREĐENJA GRADA TRILJA	
Naziv kartografskog prikaza:	GRAĐEVINSKA PODRUČJA NASELJA -BUDIMIR	
Broj kartografskog prikaza	4.18.	Mjerilo kartografskog prikaza 1 : 5000
Odluka o izradi prostornog plana:	Odluka o donošenju plana:	
"Službeni glasnik Grada Trilja" 10/22. Objava javne rasprave (datum):	Javni uvid održan:	
Pečat tijela odgovornog za provođenje javne rasprave:	Odgovorna osoba za provođenje javne rasprave:	
M.P.	Monika Domazet, mag. ing.aediff	
Pravna osoba koja je izradila plan:	ARHEO d.o.o. Tomislavova 11, Zagreb	
Pečat pravne osobe koja je izradila plan:	Direktor : Mario Pezelj, dipl.ing.arh. -ovlašteni arhitekt urbanist	
Stručni tim u izradi plana:	Aron Varga, dipl.ing.arh., ovlašteni arh. Mario Pezelj, dipl.ing.arh., ovlašt.arh. urbanist Josip Horvat, dipl.ing.prometa - ovlašteni inženjer Ines Kotula, mag.ing.arch. Fran Fojs, arh.teh. Damir Batarelo, dipl.ing.iur. Vera Varga, dipl.biolog Vesna Pezelj, dipl.sociolog Ivan Sović, ing.el.	
Odgovorni voditelj izrade plana:	Mario Pezelj, dipl.ing.arh.,ovlašteni arhitekt urbanist	
Pečat Gradskog vijeća:	Predsjednik Gradskog vijeća:	
M.P.		
Istovjetnost prostornog plana s izvornikom ovjerava:	Pečat nadležnog tijela:	
	M.P.	