



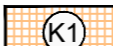


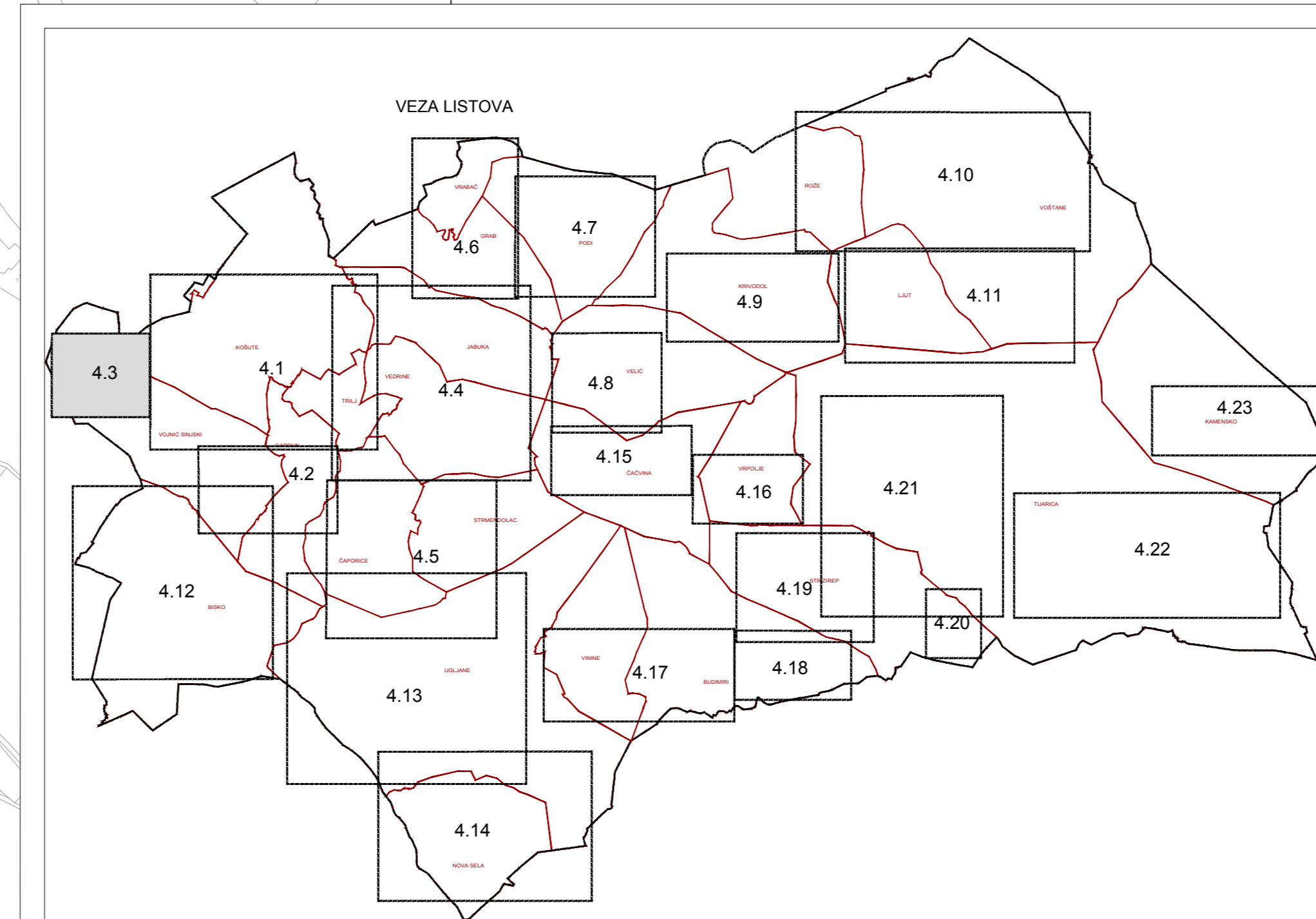
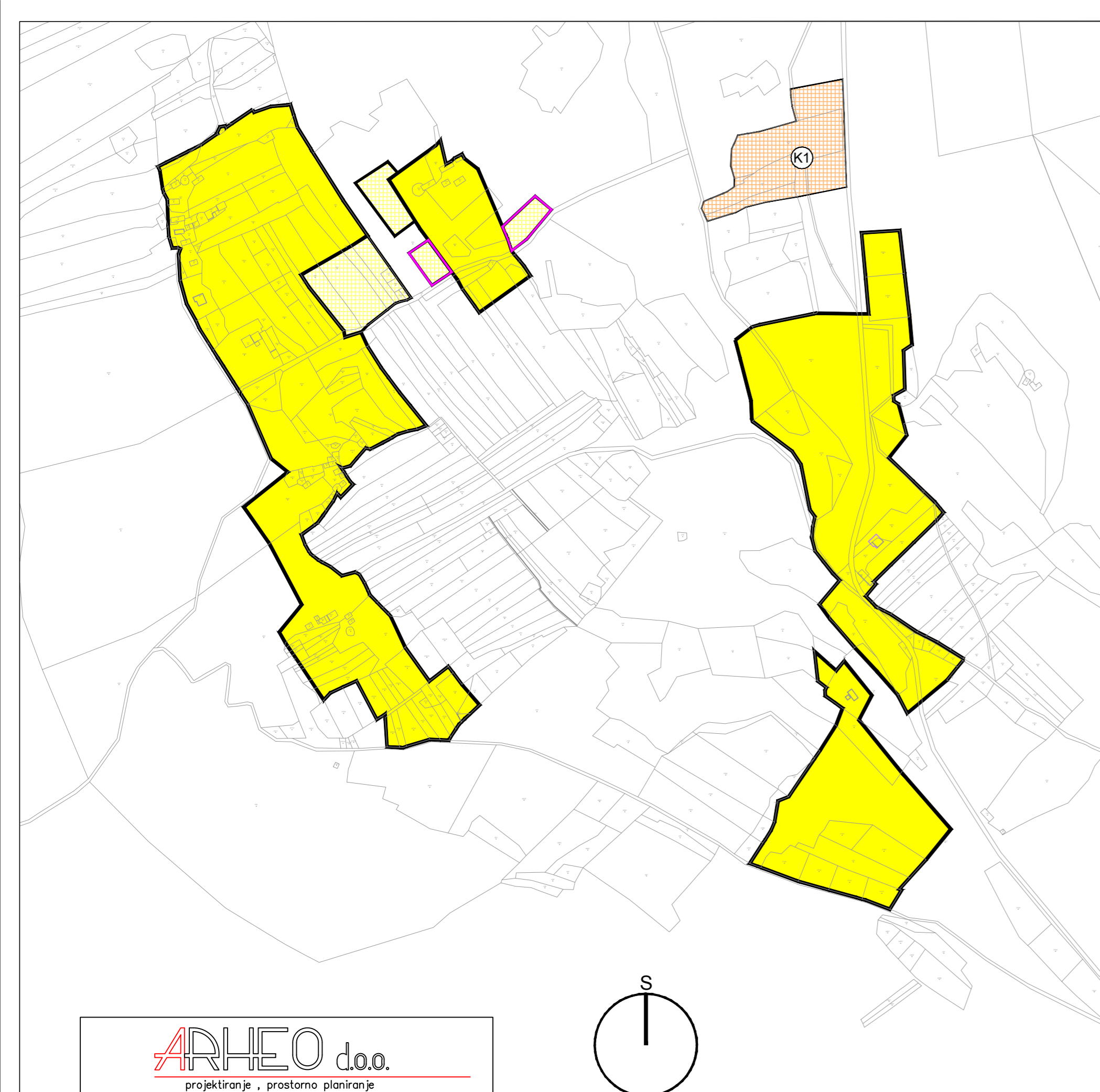
GRAD TRILJ IZMJENE I DOPUNE PROSTORNOG PLANA UREĐENJA GRADA TRILJA

(PRIJEDLOG PLANA ZA JAVNU RASPRAVU)

4. GRAĐEVINSKA PODRUČJA NASELJA

LEGENDA

- GRANICE
 GRANICA GRADA
 GRANICA NASELJA
 GRAĐEVINSKO PODRUČJE - IZMJENA
 RAZVOJ I UREĐENJE POVRŠINA NASELJA
 izgrađeno neizgrađeno
 GRAĐEVINSKO PODRUČJE NASELJA
 -mješovita namjena (pretežno stanovanje)
 RAZVOJ I UREĐENJE POVRŠINA IZVAN NASELJA
 GOSPODARSKA NAMJENA-POSLOVNA
 pretežito uslužna-K1



ARHEO d.o.o.
projektiranje , prostorno planiranje

Županija:	SPLITSKO-DALMATINSKA	
Grad:	TRILJ	
Naziv prostornog plana:	IZMJENE I DOPUNE PROSTORNOG PLANA UREĐENJA GRADA TRILJA	
Naziv kartografskog prikaza:	GRAĐEVINSKA PODRUČJA NASELJA -VOJNIĆ	
Broj kartografskog prikaza	4.3.	Mjerilo kartografskog prikaza 1 : 5000
Odluka o izradi prostornog plana:	Odluka o donošenju plana:	
*Službeni glasnik Grada Trilja" 10/22. Objava javne rasprave (datum):	Javni uvid održan:	
Pečat tijela odgovornog za provođenje javne rasprave:	M.P.	Odgovorna osoba za provođenje javne rasprave: Monika Domazet, mag. ing.aedff
Pravna osoba koja je izradila plan:	ARHEO d.o.o. Tomislavova 11, Zagreb	
Pečat pravne osobe koja je izradila plan:	M.P.	Direktor : Mario Pezelj, dipl.ing.arh. -ovlašteni arhitekt urbanist
Stručni tim u izradi plana:	Aron Varga, dipl.ing.arh., ovlašteni arh. Mario Pezelj, dipl.ing.arh.,ovlaš. arh. urbanist Janja Novaković, dipl.ing.arh.,ovlaš. arh. urbanist Vedran Vuletić, mag.ing.arch. Antonio Baković, dipl.ing.građ.,ovl.građ.	
Odgovorni voditelj izrade plana:	Mario Pezelj, dipl.ing.arh.,ovlašteni arhitekt urbanist	
Pečat Gradskog vijeća:	M.P.	Predsjednik Gradskog vijeća:
Istovjetnost prostornog plana s izvornikom ovjerava:	Pečat nadležnog tijela: M.P.	