



SPLITSKO-DALMATINSKA ŽUPANIJA



GRAD TRILJ

**URBANISTIČKI PLAN UREĐENJA
GROBLJA GRAB**

PRIJEDLOG PLANA ZA JAVNU RASPRAVU

ARHEO d.o.o.
projektiranje i prostorno planiranje

Zagreb, ožujak 2023.

Rješenje Ministarstva prostornog uređenja, graditeljstva i državne imovine za upis
Izvod iz sudskog registra
Popis planera na izradi plana
Imenovanje odgovornog voditelja izrade Plana
Rješenja o ovlaštenju odgovornog voditelja izrade Plana

- I. ODREDBE ZA PROVEDBU PROSTORNOG PLANA**
- II. GRAFIČKI DIO - KARTOGRAFSKI PRIKAZI** mjerilo
- | | | |
|------|---|-------|
| 1. | KORIŠTENJE I NAMJENA POVRŠINA | 1:500 |
| 2. | INFRASTRUKTURNI SUSTAVI | |
| 2.1. | Prometna i ulična mreža | 1:500 |
| 2.2. | Elektroničke komunikacije i energetski sustav | 1:500 |
| 2.3. | Vodnogospodarski sustav | 1:500 |
| 3. | UVJETI ZA KORIŠTENJE, UREĐENJE I ZAŠTITU PROSTORA | 1:500 |
| 4. | NAČIN I UVJETI GRADNJE | |
| 4.1. | Uvjeti gradnje | 1:500 |
| 4.2. | Grobna polja | 1:200 |
| 4.3. | Grobna mjesta | 1:50 |
- III. OBRAZLOŽENJE**
- IV. PRILOZI**
- IV.1. POPIS DOKUMENATA I PROPISA
- IV.2. ZAHTJEVI (čl. 90. Zakona o prostornom uređenju – NN 153/13, 65/17, 114/18, 39/19, 98/19)
- IV.3. ODLUKA DA NIJE POTREBNO PROVESTI POSTUPAK STRATEŠKE PROCJENE UTJECAJA NA OKOLIŠ
- IV.3. SAŽETAK ZA JAVNOST



REPUBLIKA HRVATSKA

MINISTARSTVO GRADITELJSTVA
I PROSTORNOGA UREĐENJA

10000 Zagreb, Ulica Republike Austrije 20
Tel: 01/ 3782 444 Fax: 01/ 3772 822

Uprava za prostorno uređenje, pravne poslove i programe Europske unije

Klasa: UP/I-350-02/17-07/36

Urbroj: 531-05-17-4

Zagreb, 21. srpnja 2017.

Ministarstvo graditeljstva i prostornoga uređenja, povodom zahtjeva tvrtke ARHEO d.o.o. iz Zagreba, Vinogradi, I odvojak 6, zastupane po direktoru Branimiru Fojsu, dipl.ing.arh., za izdavanje suglasnosti za obavljanje stručnih poslova prostornog uređenja, na temelju članka 9. Zakona o poslovima i djelatnostima prostornog uređenja i gradnje („Narodne novine“, br. 78/15.), donosi

RJEŠENJE

I. **ARHEO d.o.o. iz Zagreba, Vinogradi, I odvojak 6, daje se suglasnost za obavljanje stručnih poslova izrade nacrtu prijedloga svih prostornih planova i nacrtu izvješća o stanju u prostoru svih razina** te obavljanje poslova u vezi s pripremom i donošenjem svih prostornih planova i izvješća o stanju u prostoru svih razina iz članka 2. stavka 1. točke 1. Pravilnika o izdavanju suglasnosti za obavljanje stručnih poslova prostornog uređenja („Narodne novine“ br. 136/15.).

II. Pravna osoba iz točke I. izreke ovog rješenja dužna je jednom godišnje u mjesecu u kojem je izdana suglasnost dostaviti Ministarstvu dokumentaciju kojom se dokazuje da nisu prestali postojati uvjeti za obavljanje stručnih poslova prostornog uređenja.

III. Suglasnost iz točke I. izreke ovoga rješenja ukinuti će se rješenjem ako pravna osoba prestane ispunjavati uvjete propisane za izdavanje suglasnosti, uvjete koji moraju biti ispunjeni prilikom izrade prostornih planova ili ako stručne poslove prostornog uređenja obavlja protivno Zakonu o poslovima i djelatnostima prostornog uređenja i gradnje, propisima donesenim na temelju tog Zakona ili protivno propisima kojima se uređuje područje prostornog uređenja.

Obrazloženje

ARHEO d.o.o. iz Zagreba, Vinogradi, I odvojak 6, podnio je ovom Ministarstvu zahtjev za izdavanje suglasnosti za obavljanje svih stručnih poslova prostornog uređenja.

Podnositelj zahtjeva je uz zahtjev priložio sve dokaze propisane odredbom članka 4. Pravilnika o izdavanju suglasnosti za obavljanje stručnih poslova prostornog uređenja:

1. fotokopiju rješenja o upisu u sudski registar kao dokaz da je ARHEO d.o.o. iz Zagreba, registriran za obavljanje stručnih poslova prostornog uređenja te

2. dokaze da ima zaposlene ovlaštene arhitekate urbaniste :

Aron Varga, dipl.ing.arch., ovlaštenu arhitekt urbanist, br.ovl. A-U 193

I Mario Pezelj, mag.ing.arch., ovlaštenu arhitekt urbanist, br.ovl. A-U 43,

Za svakog od navedenih ovlaštenih arhitekata urbanista priloženo je :

- a) rješenje o upisu u Imenik ovlaštenih arhitekata urbanista i
- b) izvornik potvrde o podacima evidentiranim u matičnoj evidenciji Hrvatskog zavoda za mirovinsko osiguranje ne starije od 30 dana.

Uvidom u navedenu dokumentaciju utvrđeno je da podnositelj zahtjeva ispunjava sve uvjete za izdavanje zatražene suglasnosti.

Slijedom izloženog, a sukladno odredbi članka 96. stavak 1. Zakona o općem upravnom postupku („Narodne novine“, br. 47/09.), riješeno je kao u točki I. izreke ovog rješenja.

Sukladno odredbi članka 10. stavak 2. Zakona o poslovima i djelatnostima prostornog uređenja i gradnje, riješeno je kao u točki II. izreke ovoga rješenja.

Sukladno odredbi članka 10. stavak 1. istog Zakona, riješeno je kao u točki III. izreke ovog rješenja.

Upravna pristojba u državnim biljezima u iznosu od 35,00 kn po Tar.br. 1. i 2. Tarife upravnih pristojbi Uredbe o tarifi upravnih pristojbi („Narodne novine“, broj 8/17) nalijepljena je na zahtjevu i poništena.

UPUTA O PRAVNOM LIJEKU:

Ovo je rješenje izvršno u upravnom postupku i protiv njega se ne može izjaviti žalba, ali se može pokrenuti upravni spor pred Upravnim sudom u Zagrebu. Upravni spor pokreće se tužbom koja se podnosi u roku od 30 dana od dana dostave ovog rješenja. Tužba se navedenom Upravnom sudu predaje neposredno u pisanom obliku ili usmeno na zapisnik, ili se šalje poštom, odnosno dostavlja elektronički.



Dostaviti:

1. ARHEO d.o.o., 10 000 Zagreb, Vinogradi, I odvojak 6
n/p Branimir Fojs, direktor
2. Evidencija suglasnosti, ovdje
3. Spis, ovdje



IZVADAK IZ SUDSKOG REGISTRA

SUBJEKT UPISA

MBS:

080241449

OIB:

02095263263

EUID:

HRSR.080241449

TVRTKA:

2 ARHEO d.o.o. za projektiranje i prostorno planiranje

1 ARHEO d.o.o.

SJEDIŠTE/ADRESA:

1 Zagreb (Grad Zagreb)
Vinogradi, I odvojak 6

ADRESA ELEKTRONIČKE POŠTE:

6 arheo@arheo.hr

PRAVNI OBLIK:

1 društvo s ograničenom odgovornošću

PREDMET POSLOVANJA:

- 1 * - Zastupanje stranih tvrtki
- 1 * - Građenje, projektiranje i nadzor nad građenjem
- 1 * - Izvođenje investicijskih radova u inozemstvu
- 2 * - stručni poslovi prostornog planiranja
- 2 * - kupnja i prodaja robe
- 2 * - obavljanje trgovačkog posredovanja na domaćem i inozemnom tržištu
- 2 * - poslovanje nekretninama
- 2 * - izdavačka djelatnost
- 2 * - tiskanje časopisa i drugih periodičnih publikacija, knjiga i brošura, karata i atlasa, plakata, reklamnih kataloga, prospekata i drugih tiskanih oglasa, djelovodnika, albuma, dnevnika, kalendara, poslovnih obrazaca, papirne robe za osobne potrebe i
- 2 * - drugih tiskanih stvari

OSNIVAČI/ČLANOVI DRUŠTVA:

3 ARON VARGA, OIB: 02578377356
Zagreb, OROSLAVSKA 21
3 - član društva

3 BRANIMIR FOJS, OIB: 83215453610
Zagreb, Vinogradi odvojak 6



IZVADAK IZ SUDSKOG REGISTRA

SUBJEKT UPISA

OSNIVAČI/ČLANOVI DRUŠTVA:

- 3 - član društva
- 3 Robert Jakovina, OIB: 73857502192
Šenkovec, Ivana Vrapca 17
- 3 - član društva
- 3 Mario Pezelj, OIB: 41447075998
Zagreb, Kruge 5
- 3 - član društva

OSOBE OVLAŠTENE ZA ZASTUPANJE:

- 2 BRANIMIR FOJS, OIB: 83215453610
Zagreb, Vinogradi odvojak 6
- 2 - direktor
- 2 - zastupa društvo zajedno s još jednim članom uprave
- 2 ARON VARGA, OIB: 02578377356
Zagreb, OROSLAVSKA 21
- 2 - direktor
- 2 - zastupa društvo zajedno s još jednim članom uprave
- 5 ROBERT JAKOVINA, OIB: 73857502192
Šenkovec, IVANA VRAPCA 17
- 2 - direktor
- 2 - zastupa društvo zajedno s još jednim članom uprave
- 4 MARIO PEZELJ, OIB: 41447075998
Zagreb, KRUGE 5
- 2 - direktor
- 2 - zastupa društvo zajedno s još jednim članom uprave

TEMELJNI KAPITAL:

- 2 20.000,00 kuna

PRAVNI ODNOSI:

Osnivački akt:

- 1 Odluka o osnivanju društva od 29.travnja 1993. godine usklađena je sa ZTD-om dana 19.prosinca 1995. godine i sastavljena u novom obliku kao Izjava o usklađenju.
- 2 Izjava od 19.12.1995. godine izmijenjena u preambuli i u cijelosti te preoblikovana u Društveni ugovor. Društveni ugovor - čistopis od 31.08.2007. godine se prilaže.

Promjene temeljnog kapitala:

- 1 Odlukom o povećanju temeljnog kapitala od 13.12.1995. godine povećan je temeljni kapital sa 699,69 kn za 19.000,31 kn na 19.700,00 kuna.
- 2 Odlukom o povećanju temeljnog kapitala od 01.03.2007. godine,



IZVADAK IZ SUDSKOG REGISTRA

SUBJEKT UPISA

PRAVNI ODNOSI:

Promjene temeljnog kapitala:

temeljni kapital je povećan s iznosa od 19.700,00 kn za iznos od 300,00 kn na iznos od 20.000,00 kn u novcu.

OSTALI PODACI:

- 1 Subjekt je bio upisan kod Trgovačkog suda u Zagrebu na reg.ul.br. 1-39055.

FINANCIJSKA IZVJEŠĆA:

	Predano	God.	Za razdoblje	Vrsta izvještaja
eu	08.04.22	2021	01.01.21 - 31.12.21	GFI-POD izvještaj

Upise u glavnu knjigu proveli su:

RBU	Tt	Datum	Naziv suda
0001	Tt-95/25068-2	14.09.1998	Trgovački sud u Zagrebu
0002	Tt-07/9900-5	03.10.2007	Trgovački sud u Zagrebu
0003	Tt-10/15931-2	22.02.2011	Trgovački sud u Zagrebu
0004	Tt-17/25156-1	14.06.2017	Trgovački sud u Zagrebu
0005	Tt-18/3740-1	25.01.2018	Trgovački sud u Zagrebu
0006	Tt-21/6640-2	16.02.2021	Trgovački sud u Zagrebu
eu	/	30.06.2009	elektronički upis
eu	/	31.03.2010	elektronički upis
eu	/	30.03.2011	elektronički upis
eu	/	29.03.2012	elektronički upis
eu	/	22.03.2013	elektronički upis
eu	/	28.03.2014	elektronički upis
eu	/	31.03.2015	elektronički upis
eu	/	28.06.2016	elektronički upis
eu	/	27.04.2017	elektronički upis
eu	/	18.04.2018	elektronički upis
eu	/	24.04.2019	elektronički upis
eu	/	17.06.2020	elektronički upis
eu	/	28.06.2021	elektronički upis
eu	/	08.04.2022	elektronički upis

Sudska pristojba po Tar. br. 29. st. 3. Uredbe o tarifi sudskih pristojbi (NN br. 53/19 i 92/2021), za izvadak iz sudskog registra u iznosu od 5.00 Kn naplaćena je elektroničkim putem.



IZVADAK IZ SUDSKOG REGISTRA

SUBJEKT UPISA



Ova isprava je u digitalnom obliku elektronički potpisana certifikatom:
CN=sudreg, L=ZAGREB,
O=MINISTARSTVO PRAVOSUĐA I UPRAVE HR72910430276, C=HR

Broj zapisa: 001I1-3mOXy-66UIe-q8Eqf-8AIwl
Kontrolni broj: B6OtF-bxTzB-aAdnk-43s83

Skeniranjem ovog QR koda možete provjeriti točnost podataka.

Isto možete učiniti i na web stranici

http://sudreg.pravosudje.hr/registar/kontrola_izvornika/ unosom gore navedenog broja zapisa i kontrolnog broja dokumenta.

U oba slučaja sustav će prikazati izvornik ovog dokumenta. Ukoliko je ovaj dokument identičan prikazanom izvorniku u digitalnom obliku, Ministarstvo pravosuđa i uprave potvrđuje točnost isprave i stanje podataka u trenutku izrade izvotka.

Provjera točnosti podataka može se izvršiti u roku tri mjeseca od izdavanja isprave.

NARUČITELJ: SPLITSKO-DALMATINSKA ŽUPANIJA
GRAD TRILJ
OIB: 91648398574

PLAN: URBANISTIČKI PLAN UREĐENJA GROBLJA GRAB

POPIS PLANERA-PROJEKTANATA:

Mario Pezelj , dipl.ing.arh.	– ovlaštene arhitekt odgovorni voditelj izrade Plana
Aron Varga , dipl.ing.arh.	– ovlaštene arhitekt urbanist
Ines Kotula , mag.ing.arch.	
Branimir Fojs , dipl.ing.arh.	- ovlaštene arhitekt
Josip Horvat , dipl.ing.prom.	– ovlaštene inženjer
Ivica Krnić , mag.ing.aedif	
Damir Batarelo , dipl.iur.	
Vera Varga , dipl.biolog	
Vesna Pezelj , dipl.sociolog	
Ivan Sović , ing.el.	

Na osnovu članka 82., 83. i 84.. Zakona o prostornom uređenju (NN 153/13, 65/17, 114/18, 39/19, 98/19)

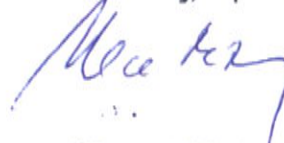
IMENUJE SE:

Mario Pezelj, dipl.ing.arh.urb., ovlaštenu arhitekt za odgovornog voditelja izrade
URBANISTIČKOG PLANA UREĐENJA GROBLJA GRAB.

Imenovani ima visokostručnu spremu, položen stručni ispit te Rješenje za upis u Imenik ovlaštenih arhitekata urbanista pod rednim brojem A-U 43.

Zagreb, 05.01.2023.

ARHEO d.o.o.
Mario Pezelj, dipl.ing.arh.



ARHEO, d.o.o.
ZAGREB – HRVATSKA

REPUBLIKA HRVATSKA

HRVATSKA KOMORA ARHITEKATA

Klasa: UP/I-034-02/16-02/63

Urbroj: 505-04-16-02

Zagreb, 18. veljače 2016.

Hrvatska komora arhitekata odlučujući o upisu MARIJA PEZELJA, mag.ing.arch., iz ZAGREBA, KRUGE 5 u Imenik ovlaštenih arhitekata urbanista, na temelju članka 26. Zakona o komori arhitekata i komorama inženjera u graditeljstvu i prostornom uređenju (Narodne novine broj 78/15), i članka 37. Statuta Hrvatske komore arhitekata (Narodne novine broj 140/15), po službenoj dužnosti donosi

RJEŠENJE

1. U Imenik ovlaštenih arhitekata urbanista upisuje se **MARIO PEZELJ**, mag.ing.arch., iz ZAGREBA, KRUGE 5, pod rednim brojem **43**, s danom upisa **11.02.2016.** godine.
2. Upisom u Imenik ovlaštenih arhitekata urbanista, **MARIO PEZELJ**, mag.ing.arch., stječe pravo na uporabu strukovnog naziva "**ovlašteni arhitekt urbanist**" i pravo na obavljanje stručnih poslova temeljem članka 47. Zakona o poslovima i djelatnostima prostornog uređenja i gradnje i članka 48. Statuta Hrvatske komore arhitekata, te pravo na pečat i iskaznicu ovlaštenog arhitekta urbanista.
3. Upisom u Imenik ovlaštenih arhitekata urbanista, **MARIJU PEZELJU**, mag.ing.arch., Komora izdaje pečat i iskaznicu ovlaštenog arhitekta urbanista.
4. Danom pravomoćnosti ovog rješenja prestaje važiti rješenje Klasa: UP/I-350-07/12-01/3845 Urbroj: 505-12-1 od 20.11.2012. godine.
5. Žalba protiv ovog rješenja ne odgađa njegovo izvršenje.

Obrazloženje

Hrvatska komora arhitekata po službenoj je dužnosti provela postupak upisa MARIJA PEZELJA, mag.ing.arch., iz ZAGREBA, KRUGE 5 u Imenik ovlaštenih arhitekata urbanista te utvrdila sljedeće:

- da je **MARIO PEZELJ**, mag.ing.arch. upisan u Imenik ovlaštenih arhitekata – stručni smjer ovlašteni arhitekt urbanist temeljem rješenja Klasa: UP/I-350-07/12-01/3845 Urbroj: 505-12-1 od 20.11.2012. godine.

MARIO PEZELJ, mag.ing.arch., je prema odredbama Zakona o arhitektonskim i inženjerskim poslovima i djelatnostima u prostornom uređenju i gradnji bio upisan u Imenik ovlaštenih arhitekata – stručni smjer ovlašteni arhitekt urbanist i po toj osnovi obavljao poslove ovlaštenog arhitekta urbanista.

Prema odredbama Zakona o komori arhitekata i komorama inženjera u graditeljstvu i prostornom uređenju ustrojen je Imenik ovlaštenih arhitekata urbanista kao zaseban Imenik.

Upisom u Imenik ovlaštenih arhitekata urbanista, ovlašteni arhitekt urbanist stječe pravo na obavljanje stručnih poslova temeljem članka 47. Zakona o poslovima i djelatnostima prostornog uređenja i gradnje i članka 48. Statuta Hrvatske komore arhitekata.

Temeljem ovako utvrđenog činjeničnog stanja ispunjeni su uvjeti propisani u čl. 66. Zakona o komori arhitekata i komorama inženjera u graditeljstvu i prostornom uređenju kojim je Hrvatska komora arhitekata bila dužna ustrojiti Imenik ovlaštenih arhitekta urbanista i sukladno tome provesti upis MARIJA PEZELJA, mag.ing.arch. u navedeni Imenik.

Slijedom ovako utvrđenog činjeničnog stanja predmetu je valjalo udovoljiti, te primjenom odredaba Zakona o komori arhitekata i komorama inženjera u graditeljstvu i prostornom uređenju, Zakona o poslovima i djelatnostima prostornog uređenja i gradnje i Statuta Hrvatske komore arhitekata i gradnje riješiti kao u izreci.

Uputa o pravnom lijeku: Protiv ovog rješenja može se izjaviti žalba Ministarstvu graditeljstva i prostornoga uređenja, u roku od 15 dana od dostave ovog rješenja.

Predsjednica Hrvatske komore arhitekata

Željka Jurković dipl.ing.arch.

Željka Jurković




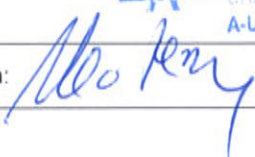
Dostaviti:

1. MARIO PEZELJ, ZAGREB, KRUGE 5
2. U Zbirku isprava Komore

GRAD TRILJ

URBANISTIČKI PLAN UREĐENJA GROBLJE GRAB

(PRIJEDLOG PLANA ZA JAVNU RASPRAVU)

Županija: Grad:	SPLITSKO - DALMATINSKA TRILJ
Naziv prostornog plana:	URBANISTIČKI PLAN UREĐENJA GROBLJE GRAB
Odluka o izradi prostornog plana: Službeni glasnik Grada Trilja 10/22	Odluka o donošenju plana
Javna rasprava (datum objave):	Javni uvid održan: od: do:
Pečat tijela odgovornog za provođenje javne rasprave: M.P.	Odgovorna osoba za provođenje javne rasprave:
Pravna osoba koja je izradila plan:	ARHEO d.o.o. Tomislavova 11, Zagreb
Pečat pravne osobe koja je izradila plan:  M.P.	 Direktor: Mario Pezelj, dipl.ing.arh.-ovlašteni urbanist
Stručni tim u izradi plana: Aron Varga, dipl.ing.arh. - ovlašteni arhitekt Mario Pezelj, dipl.ing.arh. - ovlašteni arhitekt urbanist Branimir Fojs, dipl.ing.arh.- ovlašteni arhitekt Ivica Krnić, mag. ing. aedif. Josip Horvat, dipl. ing. prometa -ovlašteni ing. Ines Kotula, mag.ing.arch.	Damir Batarelo, dipl.iur. Vera Varga, dipl.biolog Vesna Pezelj, dipl. sociolog Ivan Sović, ing. el.
Odgovorni voditelj izrade plana: 	Mario Pezelj, dipl.ing.arh. - ovlašteni arhitekt urbanist
Pečat Gradskog vijeća: M.P.	Predsjednik Gradskog vijeća: Miljenko Marić
Istovjetnost prostornog plana s izvornikom ovjerava: 	Pečat nadležnog tijela: M.P.

I. ODREDBE ZA PROVEDBU PROSTORNOG PLANA

Na temelju članka 109., Zakona o prostornom uređenju („Narodne novine“ broj 153/13, 65/17, 39/19, 98/19) i članka __. Statuta Grada Trilja (Službeni glasnik Grada Trilja broj __/__) Gradsko vijeće Grada Trilja na _ sjednici održanoj __ 2023. godine donijelo je:

Odluku o donošenju Urbanističkog plana uređenja Groblje Grab

I. TEMELJNE ODREDBE

Članak 1.

Donosi se Urbanistički plan uređenja groblje Grab u Trilju (u daljnjem tekstu: Plan) koji je izradio stručni izrađivač ARHEO d.o.o. iz Zagreba.

Članak 2.

(1) Sastavni dio ove Odluke je elaborat pod naslovom "Urbanistički plan uređenja Groblje Grab" koji sadrži:

I. Tekstualni dio (Odredbe za provedbu)

II. Grafički dio koji sadrži kartografske prikaze

1. Korištenje i namjena površina	1:500
2. Prometna, ulična i komunalna infrastrukturna mreža	
2.1. Prometna i ulična mreža	1:500
2.2. Elektroničke komunikacije i energetski sustav	1:500
2.3. Vodnogospodarski sustav	1:500
3. Uvjeti korištenja, uređenja i zaštite površina	1:500
4. Način i uvjeti gradnje	
4.1. Uvjeti gradnje	1:500
4.2. Grobna polja	1:200
4.3. Grobna mjesta	1:50

III. Prilozi

(2) Elaborat iz stavka 1. ovog članka ovjerava se pečatom Grada Trilja i potpisom predsjednika Gradskog vijeća Grada Trilja. Uvid u elaborat moguć je u prostorijama Grada Trilja, Poljičke republike 15, Trilj.

Članak 3.

Plan je izrađen u skladu s Prostornim planom uređenja Grada Trilja (Službeni glasnik Grada Trilja 01/05, 07/08, 02/13, 06/18, 04/20, 01/21 ispr., 02/21 p.t.), i Odlukom o izradi Urbanističkog plana uređenja Groblje Grab (Službeni glasnik Grada Trilja 10/22).

II. ODREDBE ZA PROVEDBU

1. Uvjeti određivanja namjene površina

Članak 4.

(1) Površine unutar obuhvata Plana razgraničene su prema namjeni na kartografskom prikazu 1. Korištenje i namjena površina i na kartografskim prikazima 4. Način i uvjeti gradnje.

(2) Planirane su slijedeće osnovne grupe namjena površina:

1. Grobna polja (grobnice)
2. Postojeća crkva sv. Ivana Krstitelja
3. Oproštajna zgrada (mrtvačnica)
4. Zelene površine
5. Površine infrastrukturnih sustava

2. Detaljni uvjeti korištenja, uređenja i gradnje građevinskih čestica i građevina

Članak 5.

(1) Planom je obuhvaćena površina postojećeg groblja i planiranog proširenja. Uvjeti i način gradnje definirani su u skladu s važećim Pravilnikom o grobljima.

(2) Groblje je prema vrsti ukapanja planirano kao mješovito groblje s klasičnim ukopom.

Članak 6.

(1) Grobna mjesta raspoređena su unutar grobnog polja, kako je prikazano na kartografskom prikazu kartografskom prikazu 4.2. Grobna polja.

(2) Unutar grobnog polja planom je predviđena izgradnja grobnica 98 novih grobnica od kojih svaka ima po tri ukopna mjesta.

Članak 7.

(1) Neto dimenzija grobnice (unutar zidova) u jednom stupcu 160 x 240 cm

(2) Bruto dimenzija grobnice povećava se za 20 cm na sve četiri strane od vanjskog ruba zida.

(3) Grobnice moraju biti izgrađene od vodonepropusnog betona.

(4) Dubina ukopnog grobnog mjesta iznosi najmanje 245 cm.

(5) U površinu grobnice ubraja se prostor za ukop i staza oko groba.

- za jedno grobno mjesto optimalni prostor iznosi 6,50 m²

(6) Staza između dva reda grobnica u grobnom polju mora biti minimalne širine 120 cm zbog mogućnosti strojnog ukopa jame.

(7) Grobnice mogu biti i drugačijih dimenzija i načina izvedbe uz obvezu da se izradi poseban projekt za iste.

Članak 8.

Dozvoljava se postava svih tipova nadgrobnih ploča uz poštivanje tradicionalnih načina ukapanja. Ne dozvoljava se gradnja spomenika viših od 2 m na pojedinačnom grobnom mjestu.

Članak 9.

(1) Grobnice se postavljaju u grobne redove ne duže od 60 m. Između grobnih redova izvode se pristupne staze minimalne širine 1,2 m koje se moraju povezati na glavne staze između grobnih polja.

(2) Grobno polje se sastoji od grobnih redova i međurazmaka koji služi kao prilazna staza.

(3) Grobna polja su odijeljena glavnim stazama minimalne širine 3 m. Staze moraju biti od tvrdog materijala, bez prepreka u kretanju ne većeg uzdužnog nagiba od 8% i ne većeg poprečnog nagiba od 1%.

Članak 10.

(1) Unutar obuhvata Plana nalazi se oproštajna građevina (mrtvačnica), crkva i kapelica.

(2) strane oproštajne građevine predviđen je otvoreni prostor za servisne sadržaje. Kolnim prilazom je povezan s javnom prometnicom zapadno od groblja, a pješačko-kolnim putem nadovezan na glavne staze samog groblja.

(3) Unutar prostora iz stavka 2 ovog članka predviđen je prostor za odlaganje otpada te pogonski, radni i službeni dio groblja, unutar ovog prostora moguća je izgradnja prizemne građevine čija tlocrtna projekcija iznosi maksimalno 25 m².

(4) Prostor za odlaganje otpada nalazi se u postojećem dijelu groblja

Članak 11.

(1) Groblje mora biti ograđeno, a po potrebi i čuvano. Oko planiranih površina za zonu proširenja groblja treba izvesti ogradu visine max. 2 m.

(2) Na ulasku u groblje mora biti postavljena tabla s planom groblja.

3. Način opremanja zemljišta prometnom, uličnom, komunalnom i telekomunikacijskom infrastrukturnom mrežom

Članak 12.

Sve građevine koje se izvode za potrebe groblja moraju biti prometno i komunalno opremljene.

Prometna i ulična infrastruktura

Članak 13.

(1) Groblju se pristupa s postojeće prometnice sjeverozapadno od obuhvata Plana.

(2) Unutar obuhvata Plana predviđeno je 10 parkirališnih mjesta. Minimalna dimenzija parkirališnih mjesta iznosi 2,5 x 5 m.

(3) Planirana širina kolnog ulaza u groblje iznosi 5,0 m.

Članak 14.

(1) Za kretanje pješaka između grobnih polja gradit će se i uređivati pješačke staze širine od 3,0 m.

(2) Za kretanje pješaka unutar grobnih polja (između grobnih redova) graditi će se i uređivati pješačke staze širine 1,2 m.

(3) Površina za kretanje pješaka mora biti izrađena od tvrdog materijala i bez prepreka za kretanje. Kod projektiranja potrebno se pridržavati važećih propisa o prostornim standardima, urbanističko-tehničkim uvjetima i normativima za sprječavanje urbanističko-arhitektonskih barijera u urbanističkom planiranju i projektiranju (važeći Pravilnik o osiguranju pristupačnosti građevina osobama s invaliditetom i smanjene pokretljivosti). Navedene staze ne mogu imati veći uzdužni nagib od 8% i ne veći poprečni nagib od 1%.

(4) Glavne staze koje povezuju grobna polja s odmorištima i proširenjima te trgovima kao i sama odmorišta i trгови izvest će se na osnovu arhitektonskog rješenja popločenja.

Elektroničke komunikacije

Članak 15.

(1) Nova elektronička komunikacijska infrastruktura za pružanje javnih komunikacijskih usluga putem elektroničkih komunikacijskih vodova, određuje se planiranjem koridora podzemno slijedeći koridore prometnica, u zoni pješačkih staza ili zelenih površina.

(2) Za izgrađenu elektroničku komunikacijsku infrastrukturu za pružanje javnih komunikacijskih usluga putem elektroničkih komunikacijskih vodova, moguća je dogradnja, odnosno rekonstrukcija te eventualno proširenje radi implementacije novih tehnologija i/ili kolokacija odnosno potreba novih operatera, vodeći računa o pravu zajedničkog korištenja od strane svih operatera.

(3) Elektronička komunikacijska infrastruktura za pružanje komunikacijskih usluga putem elektromagnetskih valova određuje se planiranjem postave baznih stanica i njihovih antenskih sustava na antenskim prihvataima na izgrađenim građevinama bez detaljnog određivanja (točkastog označavanja) lokacija, vodeći računa o načelu zajedničkog korištenja od strane operatera (objedinjeni plan gradnje).

Vodoopskrba

Članak 16.

(1) Vodovodni sustav groblja spaja se na javnu vodovodnu mrežu.

(2) Interna mreža groblja povezuje se postrojenjem do izljevniha mjesta koje koriste posjetioci groblja.

(3) Protupožarna zaštita groblja (centralna građevina) riješiti projektom prema važećem Pravilniku o hidrantskoj mreži za gašenje požara.

(4) Unutar grobnih polja treba osigurati izljevno mjesto (voda-slavina) koje pokriva radijus od najviše 100 m.

Odvodnja i pročišćavanje otpadnih voda

Članak 17.

(1) Sustav odvodnje kanalizacije unutar područja proširenja groblja rješava se kao razdjelni (separatni).

(2) Oborinske vode prikupljati će se preko cestovnih slivnika u zasebne cjevovode smještene unutar staza te se gravitacijski odvesti do upojnih bunara.

(3) Radi smanjenja opterećenja sustava oborinske odvodnje a time i manjih dimenzija iste, predvidjeti da se dio oborinske vode s „čistih“ površina upuštaju direktno u obodni teren koliko je to moguće prema geomehaničkim ispitivanjima tla.

(4) Oborinske vode s većih parkirališnih i sličnih površina potrebno je tretirati preko separatora prije upuštanja u upojni bunar odnosno okolni teren.

(5) Na svim lomovima trase kanalizacijskih vodova obavezno izvesti reviziona okna kao i kod svih mjesta priključenja.

Elektroopskrba i javna rasvjeta

Članak 18.

(1) Područje obuhvata Plana povezuje se na postojeći energetski sustav, na najbližu transformatorsku stanicu 10(20)/04 kV.

(2) Sve nove transformatorske stanice, ako postoji mogućnost potrebno je izvesti kao tip KTS, MTS, DTS, VTS, a svu 20(10)kV i 0,4kV mrežu izvesti kao kabelsku odnosno podzemnu. Ukoliko postojeću zračnu mrežu prilikom rekonstrukcije nije moguće kablirati ista se izvodi samonosivim kabelskim snopom na betonskim stupovima. Svi novi elektroenergetski kabelski vodovi trebaju biti predviđeni unutar javnih (ne prometnih) površinama, položeni u UKC/TPE cijevi.

(3) Planirane transformatorske stanice moraju biti izgrađene na zasebnoj građevnoj čestici ako nisu planirane u sklopu drugih građevina, ista mora zadovoljiti gabarite transformatorske stanice i pripadajućeg sustava uzemljenja. Za nove transformatorske stanice treba predvidjeti koridore za priključak istih na srednjonaponsku mrežu te koridore za nove niskonaponske vodove

(4) Transformatorska stanica mora imati osiguran pristup vozilom s javne površine radi izgradnje, održavanja i upravljanja. Planirane transformatorske stanice mogu se graditi unutar zelenih površina bez ograničenja u smislu udaljenosti od prometnica i granice građevne čestice.

(5) Tehnički uvjeti za opskrbu električnom energijom planiranih objekata definirati će se elektroenergetskim suglasnostima za svaku pojedinačnu građevinu u fazi ishođenja

investicijsko-tehničke dokumentacije, a na temelju elektroenergetskih potreba.

(6) Polaganje novih elektroenergetskih vodova treba projektirati i izvesti u skladu s važećim Zakonima i propisima. Za Polaganje novih elektroenergetskih vodova, kao i eventualno prelaganje i zaštitu postojećih elektroenergetskih vodova nadležan je isključivo HEP-ODS Elektrodalmacija, Split.

Članak 19.

(1) Jedan izlaz iz transformatorske stanice treba osigurati za mrežu javne rasvjete koja se izvodi sa kabelima PP 41-A dimenzija 4x25 mm.

(2) Mjerenje potrošnje električne energije vanjske rasvjete bit će u transformatorskoj stanici dok će se mjerenje potrošnje električne energije za centralni objekt izvesti direktnim brojilima u okviru glavnog razvodnog ormara.

(3) Za novu javnu rasvjetu treba ishoditi elektroenergetsku suglasnost od Elektre Zagreb, Službe za realizaciju investicijskih projekata i pristup mreži.

Članak 20.

(1) Javna rasvjeta izvodi se sa rasvjetnim armaturama koje moraju biti kvalitetne i estetski dizajnirane, a izvori svjetla suvremeni.

(2) Za rasvjetu pristupne ulice i parkirališta primjenjuju se stupovi primjerene visine. Svjetiljke bi trebale biti djelomično zasjenjene u cilju zaštite od svjetlosnog zagađenja.

Članak 21.

(1) Zaštita od napona dodira na instalaciji javne rasvjete rješava se sustavom nulovanja. Sve metalne dijelove instalacije, koji u normalnom pogonu nisu pod naponom, treba povezati sa zaštitnim vodičem, a nul vodič i zaštitni vodič trebaju se pouzdano povezati u transformatorsku stanicu. Moguća su i drugačija rješenja.

(2) U okviru mreže javne rasvjete treba osigurati zaštitu od atmosferskog pražnjenja kroz uzemljenje stupa na uzemljivač koji se polaže uz kabele u rovu od TS do objekata i stupova vanjske rasvjete.

4. Uvjeti uređenja i opreme javnih zelenih površina

Članak 22.

Javne zelene površine obuhvaćene su u dvije kategorije:

1. zelene površine
2. zelenilo unutar grobnih polja

Članak 23.

(1) Zelene površine (alineja 1. prethodnog članka) uređuju se kao travnjaci s primjenom visoke i niske vegetacije formirajući poteze zelenila u formi drvoreda.

(2) Prostor zelenila unutar grobnih polja (alineja 2. prethodnog članka) izvodi se kao travnjak s nižom vegetacijom.

(3) Za sadnju visokog i niskog raslinja potrebno je izraditi projekt sadnje odnosno hortikulturno uređenje.

5. Mjere zaštite prirodnih i kulturno-povijesnih cjelina i građevina i ambijentalnih vrijednosti

Zaštita prirodnih i ambijentalnih vrijednosti

Članak 24.

(1) Područje obuhvata Plana nalazi se unutar Parka prirode Dinara.

(2) Područje obuhvata Plana nalazi se unutar područja ekološke mreže:

- POP (područje očuvanja značajno za ptice) oznake HR1000029 - Cetina

(3) Područje obuhvata Plana nalazi se u neposrednoj blizini područja ekološke mreže:

- POVS (područje očuvanja značajno za vrste i staništa) oznake HR2001395 - Grab

(4) U svrhu zaštite krajobraznih i ambijentalnih vrijednosti prostora potrebno je provoditi sljedeće mjere zaštite:

- građevine i sadržaje planirane unutar obuhvata Plana projektirati na način da se uklope u postojeći prostor
- postojeće elemente autohtone flore sačuvati i integrirati u krajobrazno uređenje, a prilikom ozelenjavanja područja koristiti autohtone biljne vrste
- očuvati u što većoj mjeri područja prekrivena autohtonom vegetacijom i biološke vrste značajne za stanišni tip
- očuvati u što većoj mjeri postojeće šumske površine, šumske rubove, živice
- pri oblikovanju građevina treba koristiti materijale i boje prilagođene prirodnim obilježjima okolnog prostora i tradicionalnoj arhitekturi
- očuvanje biološke i krajobrazne raznolikosti
- osigurati pročišćavanje otpadnih voda
- očuvati biološke vrste značajne za stanišni tip; ne unositi strane (alohtone) vrste i genetski modificirane organizme.

Zaštita kulturno-povijesnih cjelina

Članak 25.

(1) Unutar obuhvata Plana nema temeljem Zakona o zaštiti i očuvanju kulturnih dobara, zaštićenih kulturno-povijesnih cjelina niti građevina

(2) Na mjesnom groblju u Grabu ubicirano je srednjovjekovno arheološko nalazište.

(3) Prostornim planom uređenja Grada Trilja evidentirana je crkva sv. Ivana s grobljem kao povijesni sklop i građevina. Župna crkva Sv. Ivana Krstitelja u Grabu sagrađena je 1874. godine. Jednobrodna je kamena građevina s pravokutnom apsidom, a u osi glavnog pročelja ima zvonik s biforama i piramidalnim završetkom. Staro groblje je obzidano kamenom.

(4) Na postojećem groblju i crkvi sv. Ivana Krstitelja nisu dopuštene intervencije koje mogu ugroziti spomenički karakter, bilo da se radi o rekonstrukciji, nadogradnji, preoblikovanju ili prenamjeni u sadržaje koji nisu primjereni karakteru građevine odnosno karakteru šireg okoliša.

(5) Nije dopuštena ugradnja i zamjena građevnih elemenata i materijala koji nisu primjereni povijesnom i spomeničkom karakteru objekta (PVC ili metalna stolarija, pokrov neprimjerenim crijepom i sl.).

(6) Tijekom zemljanih radova na uređenju groblja Grab potrebno je osigurati arheološki nadzor. U slučaju da se prilikom izvođenja građevinskih ili drugih radova otkrije arheološko nalazište ili pojedinačni nalaz radovi se moraju prekinuti i o nalazu bez odlaganja obavijestiti nadležno tijelo – Konzervatorski odjel u Splitu.

6. Mjere provedbe plana

Članak 26.

(1) Provedba Plana treba obuhvatiti sve aktivnosti koje omogućavaju njegovu provedbu i implementaciju na način da se postignu uvjetovane kvalitete funkcionalne organizacije i oblikovanja prostora, te tražena razina zaštite okoliša.

(2) Groblje se može graditi u fazama, a svaku fazu groblja moguće je ograditi.

(3) Parcelacija se može provoditi na temelju Plana gdje se propisuje oblik i veličina građevne čestice. Prijedlog parcelacije, kojim se određuje približan oblik i veličina građevne čestice ucrtan je na kartografskom prikazu 4.1. Uvjeti gradnje u mj. 1: 500.

(4) Moguća je i drugačija parcelacija u skladu s lokacijskom dozvolom, građevinskom dozvolom, rješenjem o utvrđivanju građevne čestice odnosno na drugi zakonom propisan način.

7. Mjere sprječavanja nepovoljnog utjecaja na okoliš

Članak 27.

(1) Na prostoru obuhvata groblja postupanje s otpadom treba biti u skladu s odredbama važećeg Zakona o gospodarenju otpadu.

(2) Na prostoru obuhvata groblja mora se osigurati površina za odlaganje biooptpada, biorazgradivog otpada, plastike kao i ostali vrsta otpada, te moraju biti postavljeni na za to odgovarajuće dostupno i zaštićeno mjesto.

(3) Zbrinjavanje komunalnog otpada treba organizirati odvozom koji će se vršiti prema komunalnom redu nadležnog komunalnog poduzeća.

(4) Građevni otpad koji će nastati kod gradnje na prostoru obuhvata plana zbrinjavat će se u skladu s odredbama Zakona o gospodarenju otpadom, odvozom na deponij.

Članak 28.

Zaštitu podzemnih voda od zagađenja vršiti na slijedeći način:

- izraditi sustave odvodnje otpadnih voda od vodonepropusnih elemenata,
- oborinske vode s prometnih površina i parkirališta odvoditi putem slivnika u upojni bunar preko separatora ulja i masti.

Članak 29.

(1) Iako za za prostor Grada Trilja, odnosno za Prostor obuhvata plana nije provedeno seizmičko mikrozoniranje, isto je identično široj regiji i intenziteta je VIII. i IX. stupnjeva MSK.

(2) Izgradnja građevina treba se provoditi u skladu sa zakonskom regulativom za protupotresnu izgradnju.

III. PRIJELAZNE I ZAVRŠNE ODREDBE

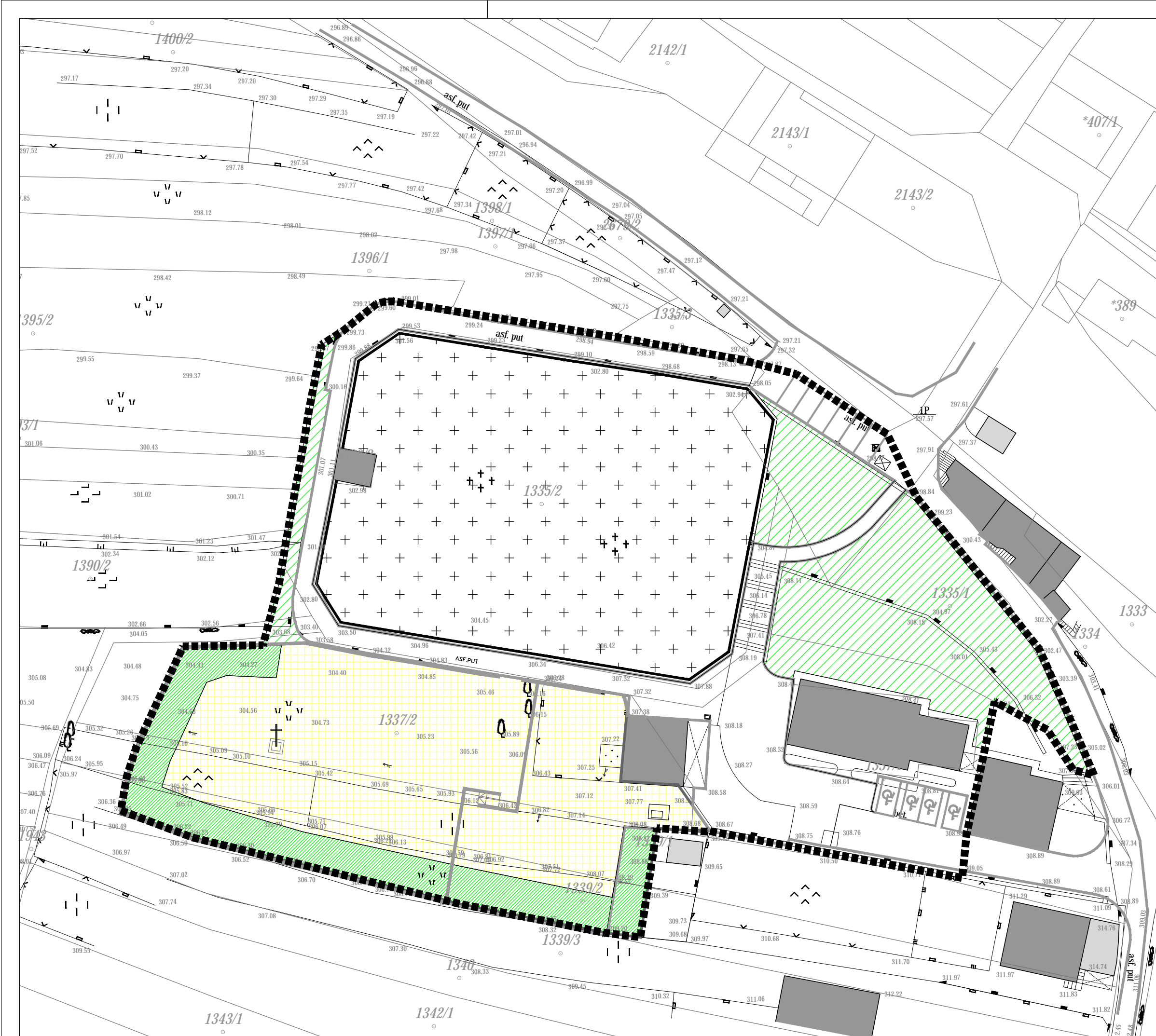
Članak 30.

Ova Odluka stupa na snagu osmoga dana od dana objave u "Službenom glasniku Grada Trilja".

KLASA:
URBROJ:
Grad Trilj,

Predsjednik Gradskog vijeća
Miljenko Marić

II. GRAFIČKI DIO- KARTOGRAFSKI PRIKAZI



LEGENDA

- GRANICE**
- OBUHVAT PLANA
- NAMJENA POVRŠINA**
- + + + + POSTOJEĆE GROBLJE
 - 1 GROBNO POLJE - PROŠIRENJE GROBLJA
 - (S) POVRŠINE INFRASTRUKTURNIH SUSTAVA
 - ZELENE POVRŠINE UNUTAR GROBNOG POLJA
 - ZELENE POVRŠINE

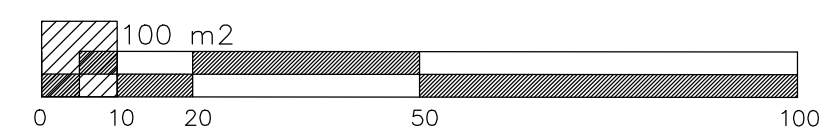
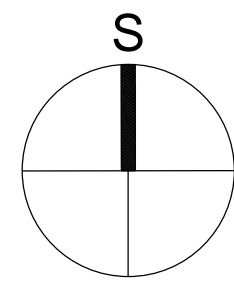
GRAD TRILJ

URBANISTIČKI PLAN UREĐENJA GROBLJE GRAB

(PRIJEDLOG PLANA ZA JAVNU RASPRAVU)

1. KORIŠTENJE I NAMJENA POVRŠINA

Županija:	SPLITSKO - DALMATINSKA
Grad:	TRILJ
Naziv prostornog plana:	URBANISTIČKI PLAN UREĐENJA GROBLJE GRAB
Naziv kartografskog prikaza: KORIŠTENJE I NAMJENA POVRŠINA	
Broj kartografskog prikaza	1.
Mjerilo kartografskog prikaza	1:500
Odluka o izradi prostornog plana:	Odluka o donošenju plana
Službeni glasnik Grada Trilja	10/22
Javna rasprava (datum objave):	Javni uvid održan: od: do:
Pečat tijela odgovornog za provođenje javne rasprave:	Odgovorna osoba za provođenje javne rasprave:
	M.P.
Pravna osoba koja je izradila plan:	ARHEO d.o.o. Tomislavova 11, Zagreb
Pečat pravne osobe koja je izradila plan: Direktor: Mario Pezelj, dipl.ing.arh.-ovlašteni urbanist
Stručni tim u izradi plana: Aron Varga, dipl.ing.arh. - ovlašteni arhitekt Mario Pezelj, dipl.ing.arh. - ovlašteni arhitekt urbanist Branimir Fojs, dipl.ing.arh. - ovlašteni arhitekt Ivica Krnić, mag. ing. aedif. Josip Horvat, dipl. ing. prometa -ovlašteni ing. Ines Kotula, mag.ing.arch.	Damir Batarelo, dipl.iur. Vera Varga, dipl.biolog Vesna Pezelj, dipl. sociolog Ivan Sović, ing. el.
Odgovorni voditelj izrade plana:	Mario Pezelj, dipl.ing.arh. - ovlašteni arhitekt urbanist
Pečat Gradskog vijeća:	Predsjednik Gradskog vijeća: Mijenko Marić
Istovjetnost prostornog plana s izvornikom ovjerava:	Pečat nadležnog tijela: M.P.



GRAD TRILJ

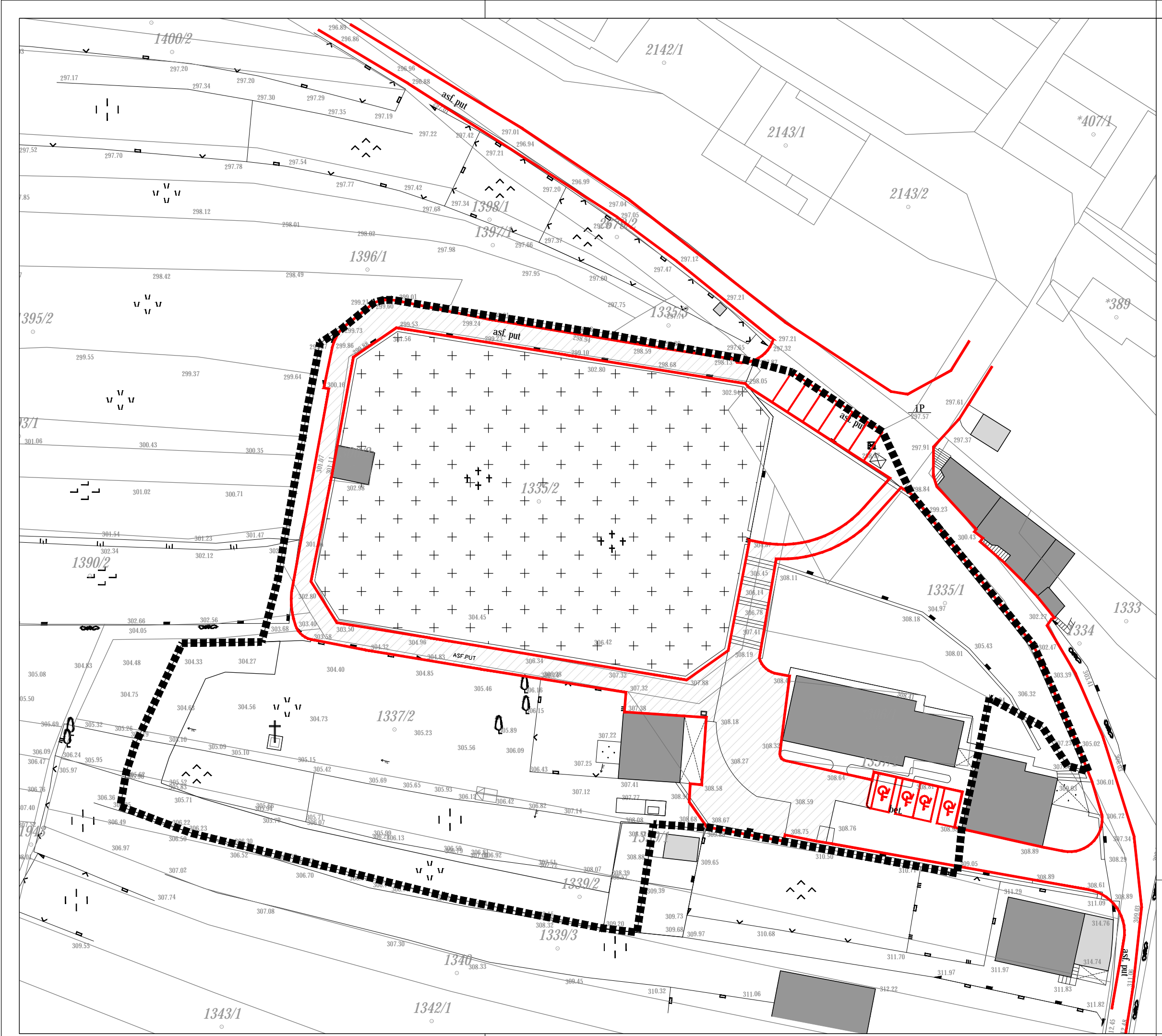
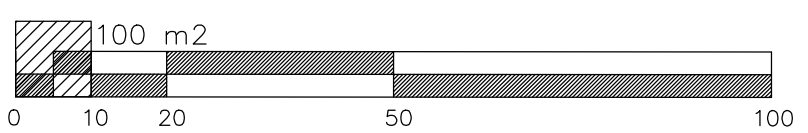
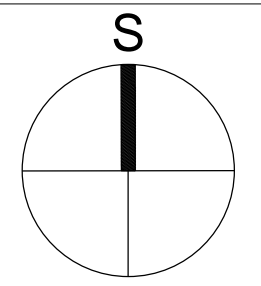
URBANISTIČKI PLAN UREĐENJA GROBLJE GRAB

(PRIJEDLOG PLANA ZA JAVNU RASPRAVU)

2. PROMETNA, ULIČNA I KOMUNALNA INFRASTRUKTURNA MREŽA

Županija:	SPLITSKO - DALMATINSKA
Grad:	TRILJ
Naziv prostornog plana:	URBANISTIČKI PLAN UREĐENJA GROBLJE GRAB
Naziv kartografskog prikaza:	PROMETNA I ULIČNA MREŽA
Broj kartografskog prikaza: 2.1.	Mjerilo kartografskog prikaza 1:500
Odluka o izradi prostornog plana:	Odluka o donošenju plana
Javna rasprava (datum objave):	Javni uvid održan: od: do:
Pečat tijela odgovornog za provođenje javne rasprave: M.P.	Odgovorna osoba za provođenje javne rasprave:
Pravna osoba koja je izradila plan:	ARHEO d.o.o. Tomislavova 11, Zagreb
Pečat pravne osobe koja je izradila plan: M.P.	Direktor: Mario Pezelj, dipl.ing.arh.-ovlašteni urbanist
Stručni tim u izradi plana: Aron Varga, dipl.ing.arh. - ovlašteni arhitekt Mario Pezelj, dipl.ing.arh. - ovlašteni arhitekt urbanist Branimir Fojs, dipl.ing.arh.- ovlašteni arhitekt Ivica Krnić, mag. ing. aedif. Josip Horvat, dipl. ing. prometa -ovlašteni ing. Ines Kotula, mag.ing.arch.	Damir Batarelo, dipl.iur. Vera Varga, dipl.biolog Vesna Pezelj, dipl. sociolog Ivan Sović, ing. el.
Odgovorni voditelj izrade plana:	Mario Pezelj, dipl.ing.arh. - ovlašteni arhitekt urbanist
Pečat Gradskog vijeća: M.P.	Predsjednik Gradskog vijeća: Miljenko Marić
Istovjetnost prostornog plana s izvornikom ovjerava:	Pečat nadležnog tijela: M.P.

- LEGENDA**
- GRANICE
- OBUHVAT PLANA
 - ++++ POSTOJEĆE GROBLJE
- PROMET
- ==== PROMETNICA
 - ▬▬▬ PARKIRALIŠTE
 - ▨ PJEŠAČKE POVRŠINE



GRAD TRILJ

URBANISTIČKI PLAN UREĐENJA GROBLJE GRAB

(PRIJEDLOG PLANA ZA JAVNU RASPRAVU)

2. PROMETNA, ULIČNA I KOMUNALNA INFRASTRUKTURNA MREŽA

Županija:	SPLITSKO - DALMATINSKA	
Grad:	TRILJ	
Naziv prostornog plana:	URBANISTIČKI PLAN UREĐENJA GROBLJE GRAB	
Naziv kartografskog prikaza:	ELEKTRONIČKE KOM. I ENERGETSKI SUSTAV	
Broj kartografskog prikaza:	2.2.	Mjerilo kartografskog prikaza 1:500
Odluka o izradi prostornog plana:	Odluka o donošenju plana	
Javna rasprava (datum objave):	Javni uvid održan: od: do:	
Pečat tijela odgovornog za provođenje javne rasprave:	Odgovorna osoba za provođenje javne rasprave:	
	M.P.	
Pravna osoba koja je izradila plan:	ARHEO d.o.o. Tomislavova 11, Zagreb	
Pečat pravne osobe koja je izradila plan: Direktor: Mario Pezelj, dipl.ing.arh.-ovlašteni urbanist	
	M.P.	
Stručni tim u izradi plana: Aron Varga, dipl.ing.arh. - ovlašteni arhitekt Mario Pezelj, dipl.ing.arh. - ovlašteni arhitekt urbanist Branimir Fojs, dipl.ing.arh.- ovlašteni arhitekt Ivica Krnić, mag. ing. aedif. Josip Horvat, dipl. ing. prometa -ovlašteni ing. Ines Kotula, mag.ing.arch.	Damir Batarelo, dipl.iur. Vera Varga, dipl.biolog Vesna Pezelj, dipl. sociolog Ivan Sović, ing. el.	
Odgovorni voditelj izrade plana:	Mario Pezelj, dipl.ing.arh. - ovlašteni arhitekt urbanist	
Pečat Gradskog vijeća:	Predsjednik Gradskog vijeća: Miljenko Marić	
	M.P.	
Istovjetnost prostornog plana s izvornikom ovjerava:	Pečat nadležnog tijela:	
		M.P.

LEGENDA

GRANICE

----- OBUHVAT PLANA

++++ POSTOJEĆE GROBLJE

ELEKTRONIČKE KOMUNIKACIJE VODOVI I KANALI

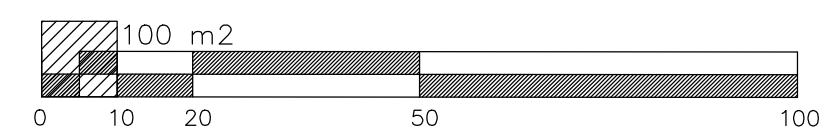
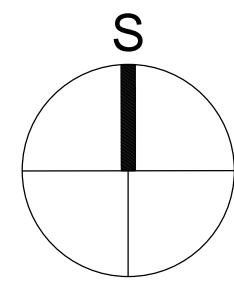
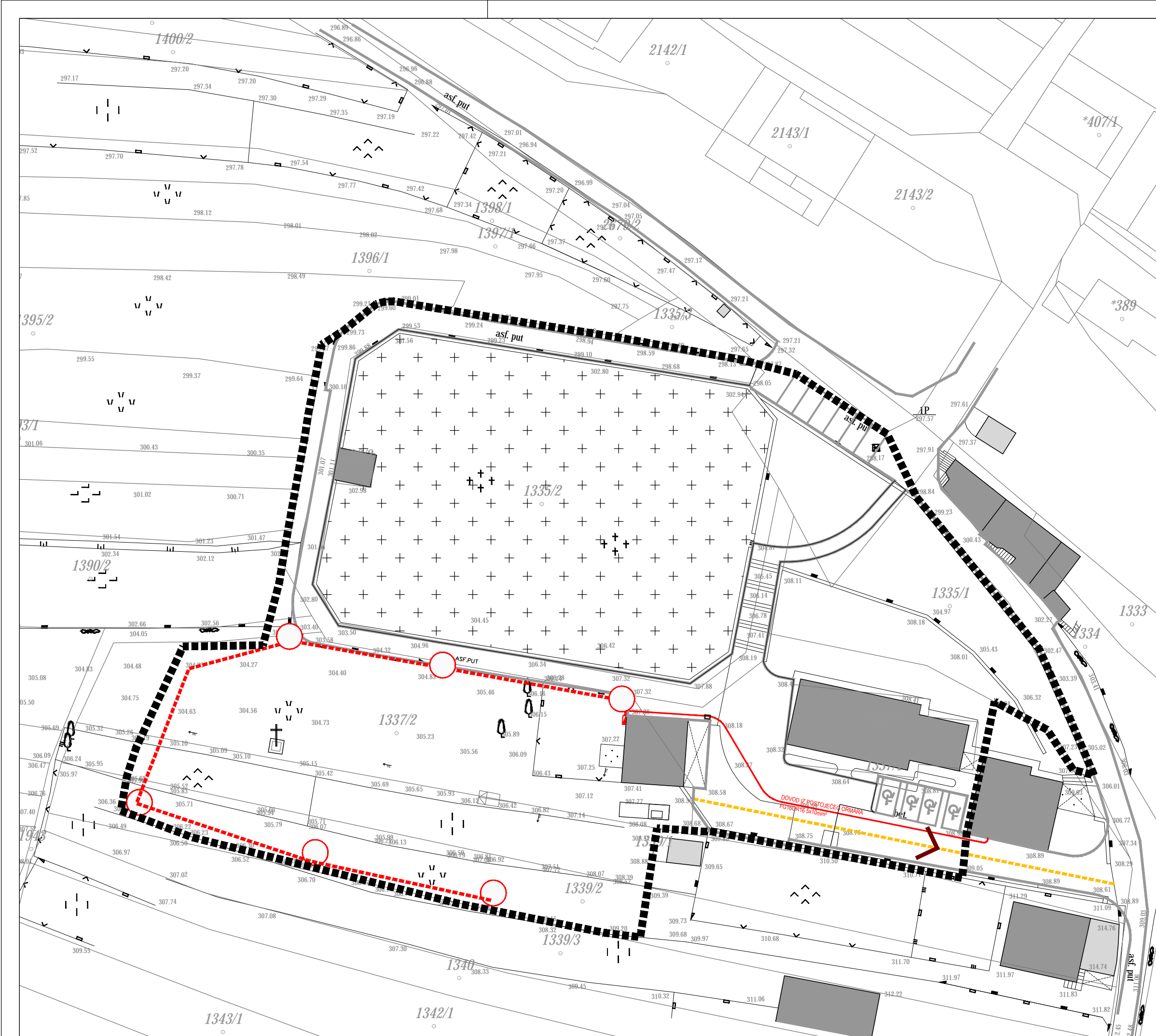
----- PLANIRANI EK PODZEMNI VOD

ENERGETSKI SUSTAV ELEKTROENERGETIKA

----- ELEKTRIKA 0.4kv VOD

----- ELEKTRIKA 0.4kv VOD - planirani

○ STUP JAVNE RASVJETE - planirani



GRAD TRILJ

URBANISTIČKI PLAN UREĐENJA GROBLJE GRAB

(PRIJEDLOG PLANA ZA JAVNU RASPRAVU)

2. PROMETNA, ULIČNA I KOMUNALNA INFRASTRUKTURNA MREŽA

Županija:	SPLITSKO - DALMATINSKA	
Grad:	TRILJ	
Naziv prostornog plana:	URBANISTIČKI PLAN UREĐENJA GROBLJE GRAB	
Naziv kartografskog prikaza:	VODNOSPODARSKI SUSTAV	
Broj kartografskog prikaza:	2.3.	Mjerilo kartografskog prikaza 1:500
Odluka o izradi prostornog plana:	Odluka o donošenju plana	
Javna rasprava (datum objave):	Javni uvid održan: od: do:	
Pečat tijela odgovornog za provođenje javne rasprave:	Odgovorna osoba za provođenje javne rasprave:	
	M.P.	
Pravna osoba koja je izradila plan:	ARHEO d.o.o. Tomislavova 11, Zagreb	
Pečat pravne osobe koja je izradila plan: Direktor: Mario Pezelj, dipl.ing.arh.-ovlašteni urbanist	
	M.P.	
Stručni tim u izradi plana: Aron Varga, dipl.ing.arh. - ovlašteni arhitekt Mario Pezelj, dipl.ing.arh. - ovlašteni arhitekt urbanist Branimir Fojs, dipl.ing.arh.- ovlašteni arhitekt Ivica Krnić, mag. ing. aedif. Josip Horvat, dipl. ing. prometa -ovlašteni ing. Ines Kotula, mag.ing.arch.	Damir Batarelo, dipl.iur. Vera Varga, dipl.biolog Vesna Pezelj, dipl. sociolog Ivan Sović, ing. el.	
Odgovorni voditelj izrade plana:	Mario Pezelj, dipl.ing.arh. - ovlašteni arhitekt urbanist	
Pečat Gradskog vijeća:	Predsjednik Gradskog vijeća: Miljenko Marić	
	M.P.	
Istovjetnost prostornog plana s izvornikom ovjerava:	Pečat nadležnog tijela: M.P.	

LEGENDA

GRANICE

----- OBUHVAT PLANA

++++ POSTOJEĆE GROBLJE

VODNOSPODARSKI SUSTAV VODOOPSKRBA

———— VODOVOD

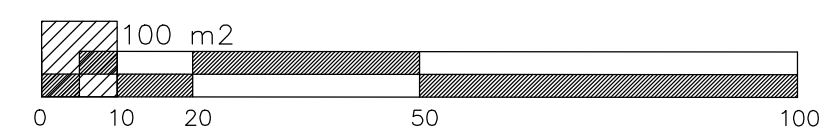
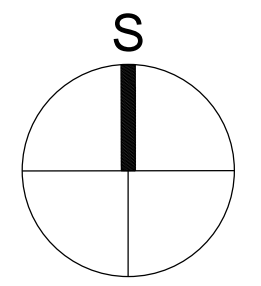
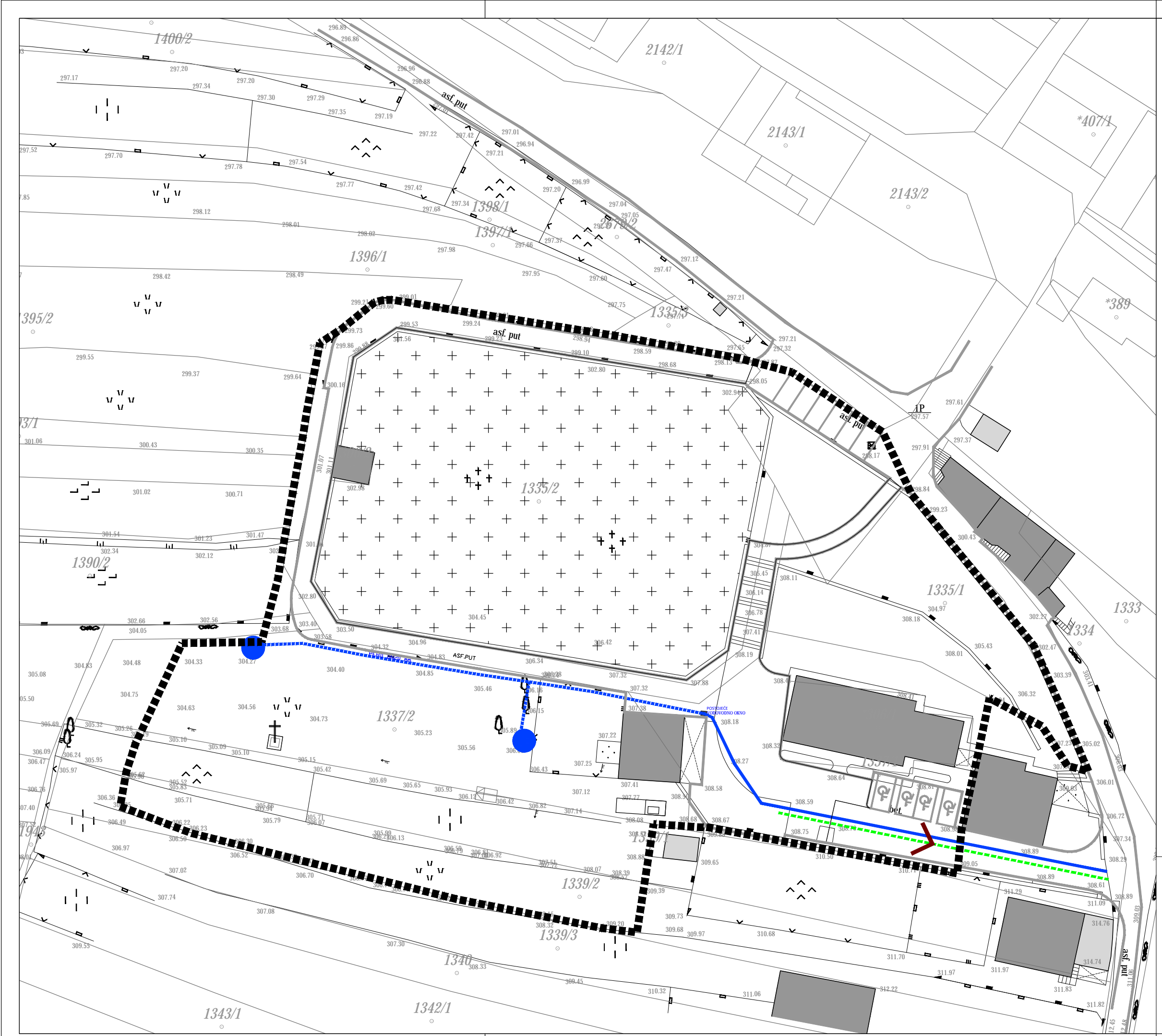
----- PLANIRANA INTERNA VODOVODNA INSTALACIJA

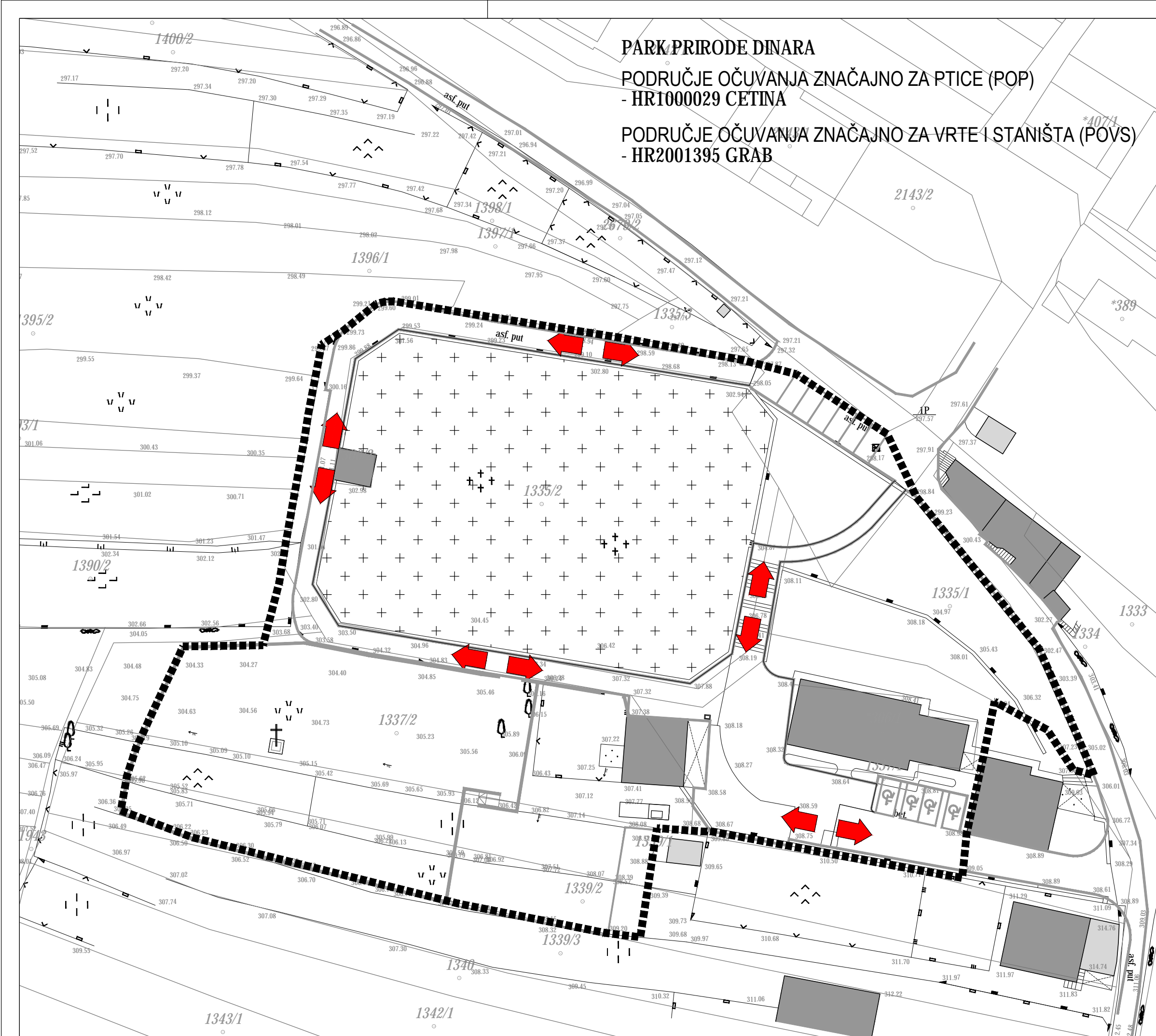
● IZLJEVNO MJESTO

ODVODNJA OTPADNIH VODA

----- PLANIRANA OBORINSKA ODVODNJA

> SMJER ODVODNJE





PARK PRIRODE DINARA
PODRUČJE OČUVANJA ZNAČAJNO ZA PTICE (POP)
- HR1000029 CETINA
PODRUČJE OČUVANJA ZNAČAJNO ZA VRTE I STANIŠTA (POVS)
- HR2001395 GRAB

LEGENDA

GRANICE

----- OBUHVAT PLANA

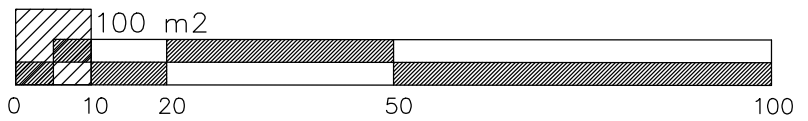
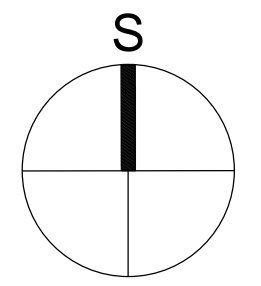
+ + + + + POSTOJEĆE GROBLJE

EKOLOŠKA MREŽA

PARK PRIRODE DINARA
 PODRUČJE OČUVANJA ZNAČAJNO ZA PTICE (POP)
 - HR1000029 CETINA
 PODRUČJE OČUVANJA ZNAČAJNO ZA VRTE I STANIŠTA (POVS)
 - HR2001395 GRAB

URBANISTIČKE MJERE ZAŠTITE OD VELIKIH NESREĆA

← → INTERVENTNI PUT - PUT EVAKUACIJE



GRAD TRILJ
URBANISTIČKI PLAN UREĐENJA
GROBLJE GRAB
 (PRIJEDLOG PLANA ZA JAVNU RASPRAVU)
3. UVJETI KORIŠTENJA, UREĐENJA I
ZAŠTITE POVRŠINA

Županija:	SPLITSKO - DALMATINSKA	
Grad:	TRILJ	
Naziv prostornog plana:	URBANISTIČKI PLAN UREĐENJA GROBLJE GRAB	
Naziv kartografskog prikaza:	UVJETI KORIŠTENJA, UREĐENJA I ZAŠTITE POVRŠINA	
Broj kartografskog prikaza:	3.	Mjerilo kartografskog prikaza 1:500
Odluka o izradi prostornog plana:	Odluka o donošenju plana	
Javna rasprava (datum objave):	Javni uvid održan: od: do:	
Pečat tijela odgovornog za provođenje javne rasprave:	Odgovorna osoba za provođenje javne rasprave:	
	M.P.	
Pravna osoba koja je izradila plan:	ARHEO d.o.o. Tomislavova 11, Zagreb	
Pečat pravne osobe koja je izradila plan: Direktor: Mario Pezelj, dipl.ing.arh.-ovlašteni urbanist	
	M.P.	
Stručni tim u izradi plana:	Aron Varga, dipl.ing.arh. - ovlašteni arhitekt Mario Pezelj, dipl.ing.arh. - ovlašteni arhitekt urbanist Branimir Fojs, dipl.ing.arh.- ovlašteni arhitekt Ivica Krnić, mag. ing. aedif. Josip Horvat, dipl. ing. prometa -ovlašteni ing. Ines Kotula, mag.ing.arch. Damir Batarelo, dipl.iur. Vera Varga, dipl.biolog Vesna Pezelj, dipl. sociolog Ivan Sović, ing. el.	
Odgovorni voditelj izrade plana:	Mario Pezelj, dipl.ing.arh. - ovlašteni arhitekt urbanist	
Pečat Gradskog vijeća:	Predsjednik Gradskog vijeća: Miljenko Marić	
	M.P.	
Istovjetnost prostornog plana s izvornikom ovjerava:	Pečat nadležnog tijela: M.P.	

GRAD TRILJ

URBANISTIČKI PLAN UREĐENJA GROBLJE GRAB

(PRIJEDLOG PLANA ZA JAVNU RASPRAVU)

4. NAČIN I UVJETI GRADNJE

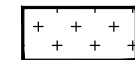
Županija:	SPLITSKO - DALMATINSKA
Grad:	TRILJ
Naziv prostornog plana:	URBANISTIČKI PLAN UREĐENJA GROBLJE GRAB
Naziv kartografskog prikaza: UVJETI GRADNJE	
Broj kartografskog prikaza: 4.1	Mjerilo kartografskog prikaza 1:500
Odluka o izradi prostornog plana:	Odluka o donošenju plana
Javna rasprava (datum objave):	Javni uvid održan: od: do:
Pečat tijela odgovornog za provođenje javne rasprave: M.P.	Odgovorna osoba za provođenje javne rasprave:
Pravna osoba koja je izradila plan:	ARHEO d.o.o. Tomislavova 11, Zagreb
Pečat pravne osobe koja je izradila plan: M.P. Direktor: Mario Pezelj, dipl.ing.arh.-ovlašteni urbanist
Stručni tim u izradi plana: Aron Varga, dipl.ing.arh. - ovlašteni arhitekt Mario Pezelj, dipl.ing.arh. - ovlašteni arhitekt urbanist Branimir Fojs, dipl.ing.arh.- ovlašteni arhitekt Ivica Krnić, mag. ing. aedif. Josip Horvat, dipl. ing. prometa -ovlašteni ing. Ines Kotula, mag.ing.arch.	Damir Batarelo, dipl.iur. Vera Varga, dipl.biolog Vesna Pezelj, dipl. sociolog Ivan Sović, ing. el.
Odgovorni voditelj izrade plana:	Mario Pezelj, dipl.ing.arh. - ovlašteni arhitekt urbanist
Pečat Gradskog vijeća: M.P.	Predsjednik Gradskog vijeća: Miljenko Marić
Istovjetnost prostornog plana s izvornikom ovjerava:	Pečat nadležnog tijela: M.P.

LEGENDA

GRANICE



OBUHVAT PLANA



POSTOJEĆE GROBLJE

UVJETI GRADNJE



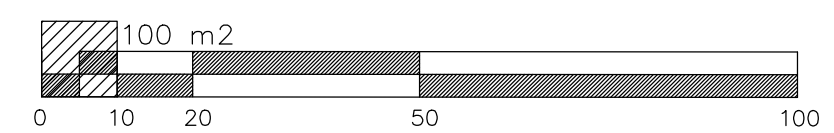
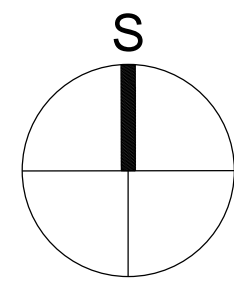
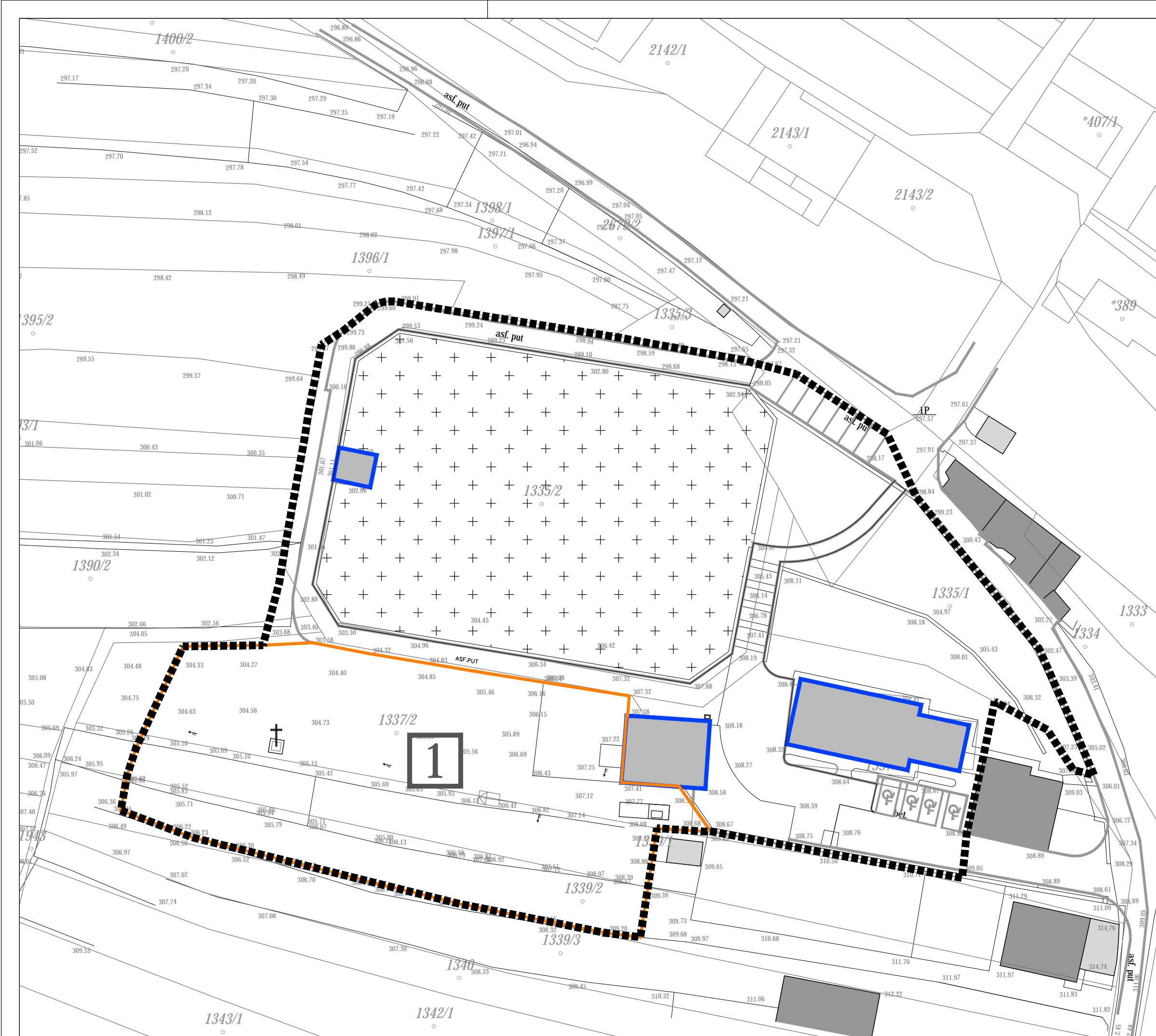
PLANIRANA GRANICA ČESTICE



OZNAKA PLANIRANE ČESTICE

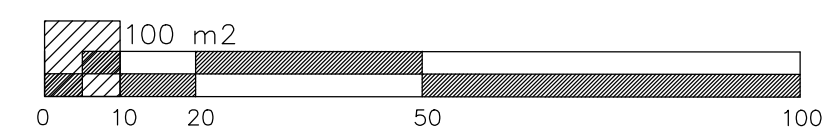
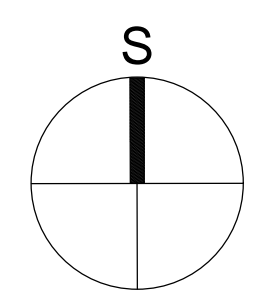


GRANICA GRADIVOG DIJELA ČESTICE - ZGRADE





- LEGENDA**
- GRANICE
 - OBUHVAT PLANA
 - ☐ GROBNICA SA 3 UKOPNA MJESTA
 - KLUPA ZA SJEDENJE
 - PJEŠAČKE POVRŠINE - ŠLJUNAK



GRAD TRILJ

URBANISTIČKI PLAN UREĐENJA GROBLJE GRAB

(PRIJEDLOG PLANA ZA JAVNU RASPRAVU)

4. NAČIN I UVJETI GRADNJE

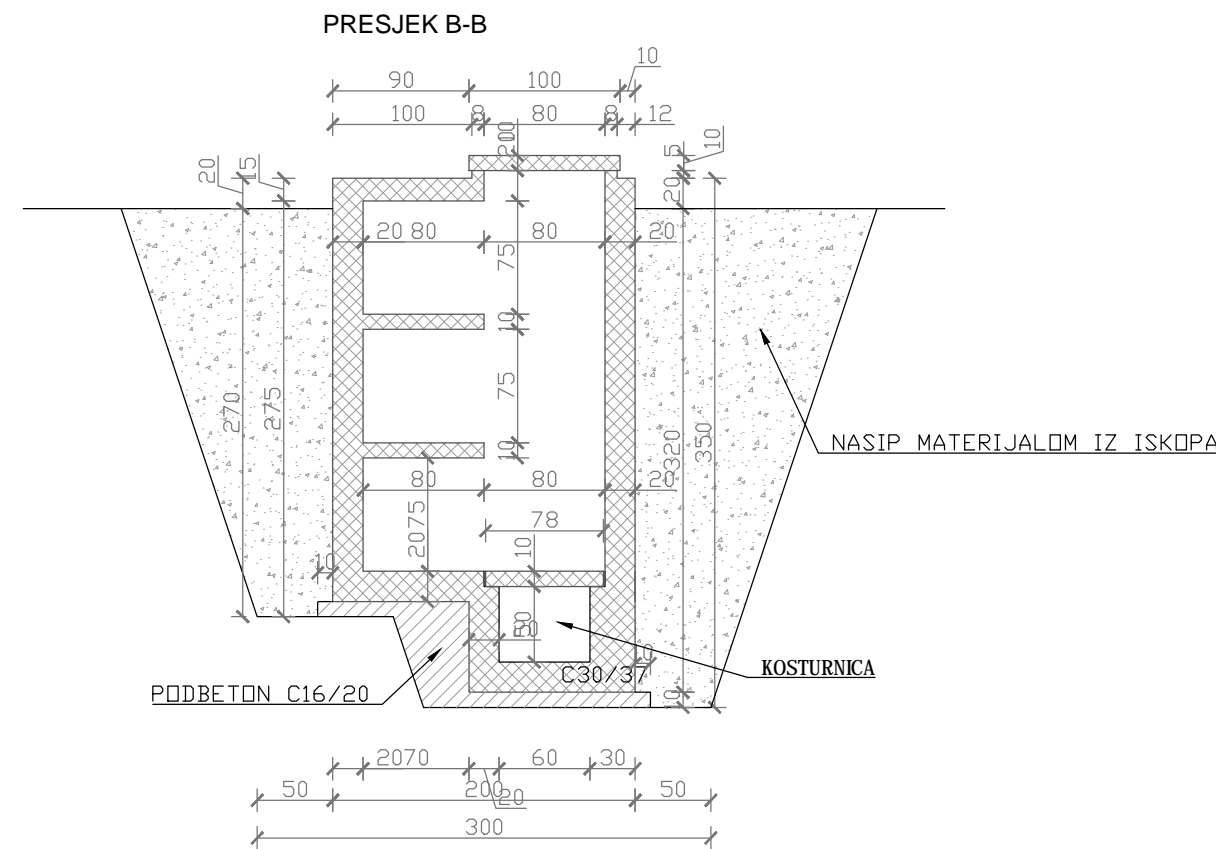
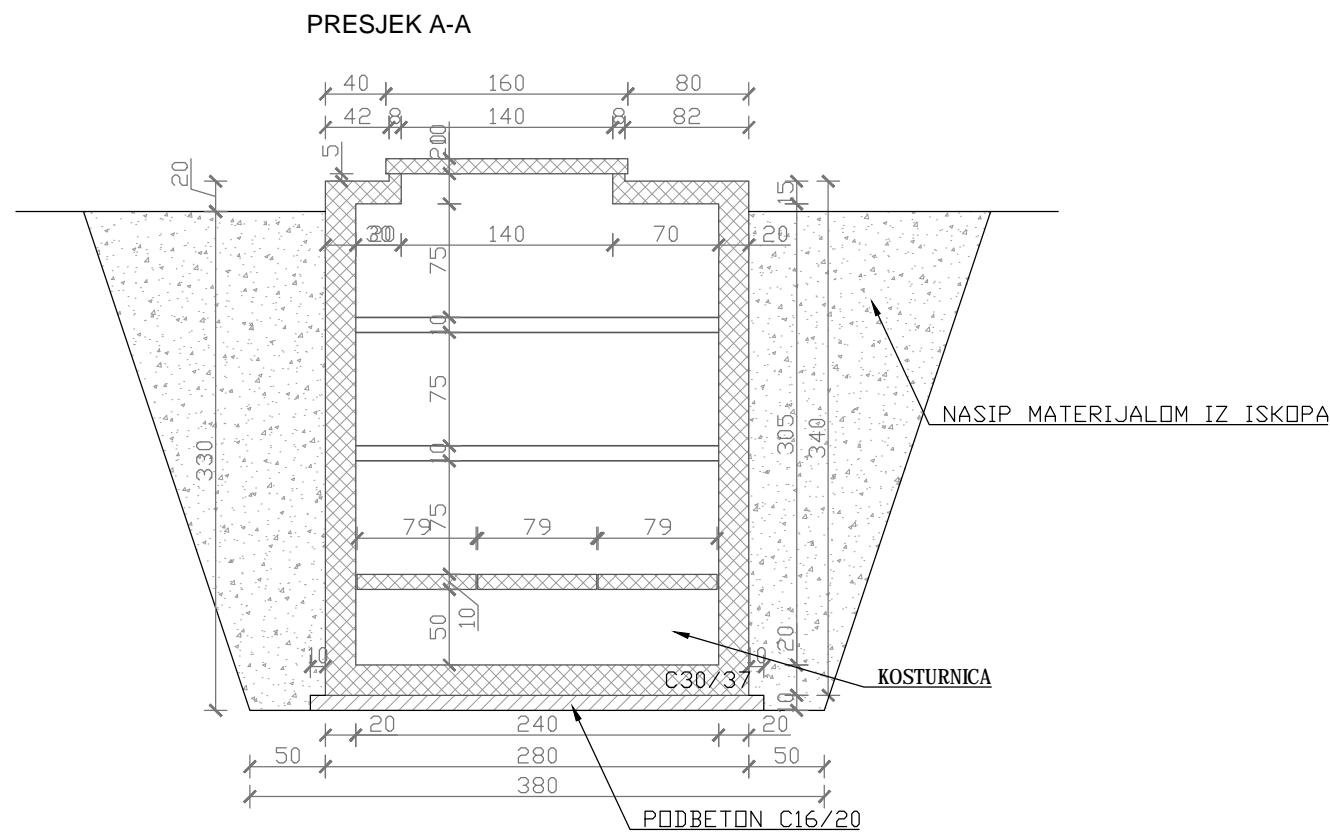
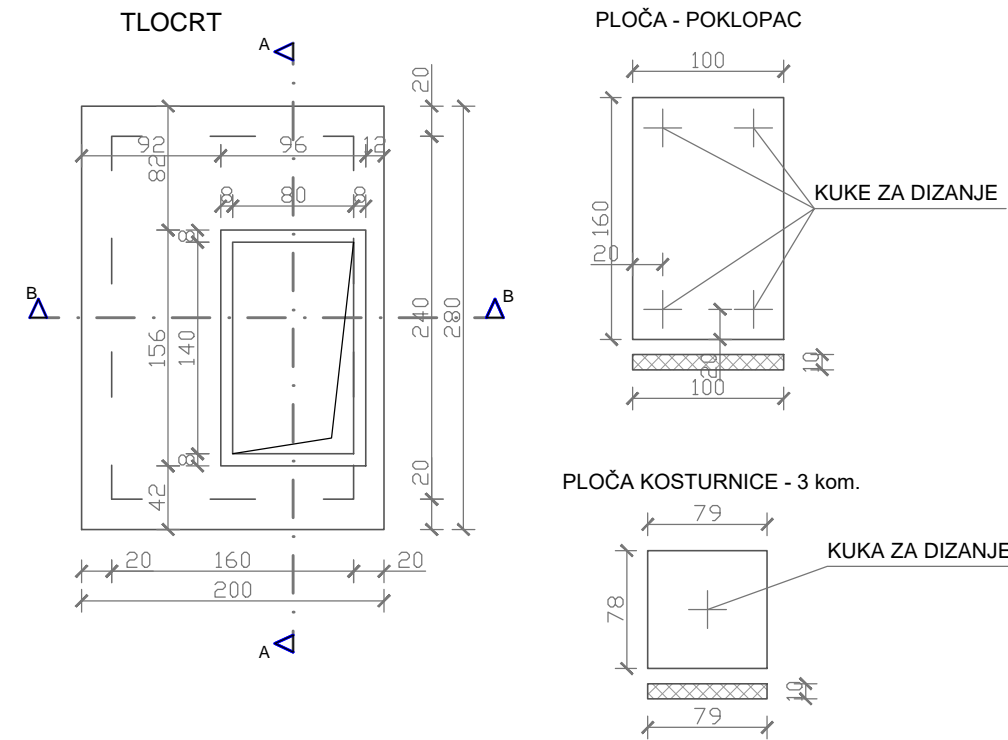
Županija:	SPLITSKO - DALMATINSKA	
Grad:	TRILJ	
Naziv prostornog plana:	URBANISTIČKI PLAN UREĐENJA GROBLJE GRAB	
Naziv kartografskog prikaza:	GROBNA POLJA	
Broj kartografskog prikaza:	4.2.	Mjerilo kartografskog prikaza: 1:200
Odluka o izradi prostornog plana:	Odluka o donošenju plana	
Javna rasprava (datum objave):	Javni uvid održan:	
Pečat tijela odgovornog za provođenje javne rasprave:	Odgovorna osoba za provođenje javne rasprave:	
	M.P.
Pravna osoba koja je izradila plan:	ARHEO d.o.o. Tomislavova 11, Zagreb	
Pečat pravne osobe koja je izradila plan:	M.P.	Direktor: Mario Pezelj, dipl.ing.arh. -ovlašteni urbanist
Stručni tim u izradi plana:	Aron Varga, dipl.ing.arh. - ovlašteni arhitekt Mario Pezelj, dipl.ing.arh. - ovlašteni arhitekt urbanist Branimir Fojs, dipl.ing.arh. - ovlašteni arhitekt Ivica Krnić, mag. ing. aedif. Josip Horvat, dipl. ing. prometa -ovlašteni ing. Ines Kotula, mag.ing.arch.	
	Damir Batarelo, dipl.iur. Vera Varga, dipl.biolog Vesna Pezelj, dipl. sociolog Ivan Sović, ing. el.	
Odgovorni voditelj izrade plana:	Mario Pezelj, dipl.ing.arh. - ovlašteni arhitekt urbanist	
Pečat Gradskog vijeća:	M.P.	Predsjednik Gradskog vijeća:
		Miljenko Marić
Istovjetnost prostornog plana s izvornikom ovjerava:	Pečat nadležnog tijela:	
	
	M.P.	

GRAD TRILJ

URBANISTIČKI PLAN UREĐENJA GROBLJE GRAB

(PRIJEDLOG PLANA ZA JAVNU RASPRAVU)

4. NAČIN I UVJETI GRADNJE



Županija:	SPLITSKO - DALMATINSKA	
Grad:	TRILJ	
Naziv prostornog plana:	URBANISTIČKI PLAN UREĐENJA GROBLJE GRAB	
Naziv kartografskog prikaza:	GROBNA MJESTA	
Broj kartografskog prikaza:	4.3	Mjerilo kartografskog prikaza 1 : 50
Odluka o izradi prostornog plana:	Odluka o donošenju plana	
Javna rasprava (datum objave):	Javni uvid održan: od: do:	
Pečat tijela odgovornog za provođenje javne rasprave:	Odgovorna osoba za provođenje javne rasprave: M.P.	
Pravna osoba koja je izradila plan:	ARHEO d.o.o. Tomislavova 11, Zagreb	
Pečat pravne osobe koja je izradila plan:	M.P. Direktor: Mario Pezelj, dipl.ing.arh.-ovlašteni urbanist	
Stručni tim u izradi plana:	Aron Varga, dipl.ing.arh. - ovlašteni arhitekt Mario Pezelj, dipl.ing.arh. - ovlašteni arhitekt urbanist Branimir Fojs, dipl.ing.arh.- ovlašteni arhitekt Ivica Krnić, mag. ing. aedif. Josip Horvat, dipl. ing. prometa -ovlašteni ing. Ines Kotula, mag.ing.arh. Damir Batarelo, dipl.iur. Vera Varga, dipl.biolog Vesna Pezelj, dipl. sociolog Ivan Sović, ing. el.	
Odgovorni voditelj izrade plana:	Mario Pezelj, dipl.ing.arh. - ovlašteni arhitekt urbanist	
Pečat Gradskog vijeća:	Predsjednik Gradskog vijeća: M.P. Miljenko Marić	
Istovjetnost prostornog plana s izvornikom ovjerava:	Pečat nadležnog tijela: M.P.	

III. OBRAZLOŽENJE

Uvod

Mogućnost izrade Urbanističkog plana uređenja Groblje Grab (u daljnjem tekstu: Plan) određena je Zakonom o prostornom uređenju (NN broj 153/13, 65/17, 114/18, 39/19, 89/19, 98/19), Prostornim planom uređenja Grada Trilja (Službeni glasnik Grada Trilja 01/05, 07/08, 02/13, 06/18, 04/20, 01/21 ispr., 02/21 p.t.), te Odlukom o izradi Urbanističkog plana uređenja Groblje Grab (Službeni glasnik Grada Trilja 10/22).

Razlog za izradu Plana je proširenje postojećeg groblja, odnosno povećanje ukopnih mjesta na prostoru uz postojeće groblje u Grab u naselju Grab.

Izrada Plana uređenja odvija se u sljedećim fazama:

- I. Prethodni radovi
- II. Prijedlog Plana (javna rasprava)
- III. Nacrt Konačnog prijedloga Plana
- IV. Konačni prijedlog Plana
- V. Završna obrada Plana

Izrada Plana temelji se na sljedećim zakonima, propisima i dokumentima prostornog uređenja:

- Zakon o prostornom uređenju (NN 153/13, 65/17, 114/18, 39/19 i 98/19)
- Prostorni plan uređenja Grada Trilja (Službeni glasnik Grada Trilja 01/05, 07/08, 02/13, 06/18, 04/20, 01/21 ispr., 02/21 p.t.)
- Pravilnik o sadržaju, mjerilima kartografskih prikaza, obveznim prostornim pokazateljima i standardu elaborata prostornih planova (NN 106/98., 39/04, 45/04, ispravak 163/04)
- Pravilnik o grobljima (NN 99/02)
- Ostali zakoni koji svojim odredbama utječu na prostorna ili druga rješenja ili se odnose na namjenu, odnosno funkciju prostora

Postupak provedbe javne rasprave te usvajanja Plana propisan je Zakonom o prostornom uređenju (NN 153/13, 65/17, 114/18, 39/19 i 98/19).

Za potrebe izrade Plana izrađeno je Idejno rješenje „Rekonstrukcija postojećeg groblja u naselju Grab“ (srpanj 2021), kojeg je izradila tvrtka Kozina projekti d.o.o. iz Splita.

1. POLAZIŠTA

1.1. Položaj, Značaj, osjetljivost i posebnosti područja u obuhvatu plana

Planom je obuhvaćen prostor postojećeg groblja Grab i prostor za proširenje groblja. Postojeće groblje leži uz riječicu Grab u južnom dijelu naselja Grab jugoistočno od županijske ceste Ž6082, protežući se u smjeru sjeverozapad jugoistok. Postojeće groblje je s tri strane omođeno zelenilom. Površina za proširenje nalazi se južno od postojećeg groblja.

U postojećoj površini groblja Grab, u naselju Grab, iskorištene su sve prostorne mogućnosti za gradnju novih grobnica. Stoga su razlozi za izradu Plana, osigurati planske i prostorne preduvjete za izgradnju novih grobnica i drugih potrebnih pratećih sadržaja, vodeći računa o uklapanju planirane cjeline groblja u okolni prostor.

1.1.1. Obilježja izgrađene strukture i ambijentalnih vrijednosti

Postojeće groblje Grab nalazi se u južnom dijelu istoimenog naselja, a groblju se pristupa kolnim putem (nerazvrstana cesta) sa županijske ceste Ž6082. Postojeće Groblje nalazi se sjeverozapadno od crkve Sv. Ivana Krstitelja, koja je Prostornim planom uređenja Grada Trilja evidentirana kao povijesni sklop i građevina.

Župna crkva Sv. Ivana Krstitelja u Grabu sagrađena je 1874. godine. Jednobrodna je kamena građevina s pravokutnom apsidom, a u osi glavnog pročelja ima zvonik s biforama i piramidalnim završetkom. Staro groblje je obzidano kamenom.

Na mjesnom groblju u Grabu ubicirano je srednjovjekovno arheološko nalazište, pronađeni su ranosrednjovjekovni kameni ulomci ukrašeni pleterom i arheološki ostaci srednjovjekovnog groblja. Na groblju je do 19. Stoljeća postojela stara župna crkva, koja je srušena nakon izgradnje nove crkve Sv. Ivana Krstitelja 1874. godine

Groblje Grab nije zaštićeno sukladno Zakonu o zaštiti i očuvanju kulturnih dobara.

1.1.2. Prometna, telekomunikacijska i komunalna opremljenost

Groblje Grab potrebno je infrastrukturno opremiti. Opremljeno groblje komunalnom infrastrukturom podrazumijeva priključak vode s dovoljnim brojem izljeva vode po cijelom groblju, oborinsku kanalizaciju, priključak struje, izgrađen prostor za odlaganje komunalnog otpada, parkiralište za osobna vozila i pristupne ceste za dovoz pokojnika.

1.1.3. Obveze iz planova šireg područja

PPUG-om su određeni osnovni uvjeti uređenja površina namjenjenih za smještaj groblja i propisana je obveza izrade detaljnijeg plana (urbanističkog plana uređenja). PPUG-om je određeno da se površine za groblje mogu planirati kao površine unutar i izvan naselja te kao sadržaji unutar građevinskog područja naselja.

Sukaldno PPUG Trilja, oko groblja je potrebno osigurati zelene tampone minimalne širine 10,0 m. Do groblja se mora osigurati kolna prometnica minimalne širine 5,0 m.

U sklopu čestice groblja potrebno je osigurati parkiralište s najmanje 10PM.

Osim grobnih mjesta unutar groblja mogu biti smješteni prizemni prateći sadržaji (kapelica, mrtvačnica, cvjećarnica i sl.). Groblje mora biti ograđeno ogradom.

Prostornim planom uređenja Grada Trilja evidentirana je crkva sv. Ivana s grobljem kao povijesni sklop i građevina.



Izvod iz kartografskog prikaza 4.6. Građevinska područja naselja – Jabuka, Grab, Vrabač; Prostroni plana uređenja Grada Trilja

1.1.4. Ocjena mogućnosti i ograničenja uređenja prostora

Konfiguracija terena unutar obuhvata pretežno je prikladna za smještaj groblja.

Groblje se nalazi unutar urbane strukture naselja Grab, te je površina za proširenje groblja odvojena od naselja, južno i jugozapadno; zelenim zaštitnim pojasom negradivih površina minimalne širine 10 m.

1.1.5. Dimenzioniranje groblja

Dimenzioniranje primjenom urbanističkih normativa je vrlo pojednostavljeno jer se u obračun uzima samo planirani broj stanovnika unutar gravitacijskog područja.

U obračunatoj površini 50 - 60% odnosi se na čistu površinu za ukopavanje, dok je ostatak predviđen za komunikacije i hortikulturno uređene površine.

Planirani broj stanovnika, potreban za proračun, pretpostavljen je s obzirom na dosadašnji trend kretanja broja stanovnika na području naselja Grab. Broja stanovnika u Naselju Grab prema popisu stanovništva iz 2021. godine iznosi ukupno 523 stanovnika.

Za groblje u Grabu proračunata je površina: $P(\text{groblje}) = 0,20 \text{ ha}/1000 \text{ st} \times 523 \text{ st} = 0,10 \text{ ha}$

Hans Schwenkelova metoda dimenzioniranja groblja temelji se na više značajki (prirodne, demografske, oblikovne i dr.) i predstavlja standardnu metodu za planiranje groblja u Europi. Proračun se sastoji od više koraka u kojima se prvo računa potreban broj grobnih mjesta, iz kojeg dalje proizlazi površina grobnih parcela te površina čitavog groblja, pomoću sljedećih formula:

1. Broj grobnih mjesta, G

$$G = K \times S \times R \times k = 8,7/1000 \times 523 \times 17,5 \times 1,25 = \mathbf{99}$$

2. Površina grobnih parcela, PP

$$PP = GM \times G = 99 \times 6,5 \text{ m}^2 = \mathbf{644 \text{ m}^2}$$

3. Površina groblja, PG

$$PG = PP \times 100/60 = 644 \text{ m}^2 \times 100/60 = \mathbf{1030 \text{ m}^2}$$

gdje je:

K stopa mortaliteta (broj umrlih na 1000 stanovnika tokom jedne godine)

S planirani broj stanovnika (523)

R rotacioni turnus

k korekcionni faktor

GM brutto površina grobnog mjesta (6,50 m²)

Stopa mortaliteta iznosi oko 8,7 umrlih na 1000 stanovnika. Rotacioni turnus se uobičajeno kreće u rasponu 15-20 godina odnosno iznosi 17,5.

Korekcionni faktor od 1,25 utvrđen je na temelju analize o nemogućnosti ponovnog korištenja cijele ukopne površine groblja istovremeno, u odnosu na rotacioni turnus.

Formula za ukupnu površinu groblja (PG) proizlazi iz uobičajenog odnosa površina za sahranjivanje i površina za prateće funkcije koji iznosi cca 60:40.

Planirano proširenje groblja nešto nadmašuje kapacitete i površinu izračunate Hans Schwenkel metodom. Međutim, planiranje većeg zahvata omogućava rezerviranje površine za duže razdoblje, više od 30g. Isto tako, veće površine daju mogućnost povećanja rotacionog turnusa (vrijeme mirovanja) koje se prema Pravilniku o grobljima kreće od 15 - 30 godina.

2. CILJEVI PROSTORNOG UREĐENJA

2.1. Ciljevi prostornog uređenja općinskog ili gradskog značaja

Cilj prostornog uređenja groblja Grab je rješavanje nedostatka grobnih mjesta na postojećim grobljima, te kvalitetnim arhitektonsko-urbanističkim i hortikulturnim rješenjem osigurati planske i prostorne preduvjete za njegovu proširenje i cjelovito uređenje i unapređenje te opremanje traženim osnovnim i dodatnim sadržajima, osiguravajući dovoljan broj ukopnih mjesta za naredno tridesetogodišnje razdoblje uz punu infrastrukturnu opremljenost.

Urbanističko rješenje izrađuje se za cijeli prostor obuhvata Plana u skladu s planom šireg područja – Prostronim planom uređenja Grada Trilja, te posebnim propisima. Realizacija se predviđa u etapama, prema mogućnostima izvedbe.

2.2. Prometna i komunalna infrastruktura

Planskim rješenjem treba osigurati prometno i komunalno povezivanje prostora u obuhvatu Plana sa širim prostorom. Prometno povezivanje podrazumijeva određivanje sigurnih kolnih i pješačkih površina, uz obveznu dostupnost groblju za servisna i interventna vozila.

U pogledu vodnogospodarske (vodoopskrbne i odvodne), elektroopskrbne i električno-komunikacijske infrastrukture Planom je potrebno odrediti trase postojećeg i planiranog razvoda i odgovarajuće ih dimenzionirati. U prostoru groblja potrebno je osigurati prikupljanje otpada u skladu s posebnim propisima.

2.3. Očuvanje prostornih posebnosti naselja odnosno dijela naselja

Prilikom planiranja proširenja groblja nužno je poštivati koncept groblja i pospješiti očuvanje prostornih i ambijentalnih odnosa uz kvalitetno parkovno-pejsažno uređenje koje se uklapa u sliku tog dijela grada.

2.4. Racionalno korištenje i zaštita prostora u odnosu na postojeći i planirani broj stanovnika, gustoću stanovanja, obilježja izgrađene strukture, vrijednost i posebnosti krajobraza, prirodnih i kulturno-povijesnih i ambijentalnih cjelina

Racionalno korištenje i zaštita prostora groblja osigurava se izradom, usvajanjem i provedbom Plana. Osnovni cilj izrade Plana je definiranje organizacije i uređenja postojećeg i proširenih dijelova groblja, kao i sadržaja i površina izvan groblja, uz povezivanje svih dijelova u funkcionalnu cjelinu.

U cilju ispravnog korištenja prostora, u Plan je potrebno ugraditi mjere kojima se postiže kvaliteta svih elemenata vezanih uz zadanu namjenu prostora i predviđene sadržaje, vodeći računa o prostornom identitetu.

Za to prilikom izrade Plana treba poštivati sljedeća programska polazišta:

- osiguranje prostornih preduvjeta za izgradnju novih ukopnih mjesta i drugih potrebnih pratećih sadržaja, prometne i komunalne infrastrukture, prema standardima utvrđenim posebnim propisima za mala groblja i opremanje pripadajućom grobnom infrastrukturom (vodoopskrba, odvodnja i rasvjeta);

O B R A Z L O Ž E N J E

- oblikovanje proširenja groblja mora očuvati ambijentalne vrijednosti prostora
- kvalitetno funkcionalno i oblikovno povezivanje postojećeg groblja i prostora za proširenje groblja;
- planirano proširenje treba odgovarajuće uklopiti u ambijentalne karakteristike prostora i dodati mu simboličko i identifikacijsko značenje;
- pri utvrđivanju rasporeda novih grobnih polja i ostalih grobnih sadržaja potrebno je Planom omogućiti etapnu i/ili faznu realizaciju zahvata u prostoru.

3. PLAN PROSTORNOG UREĐENJA

3.1. Program gradnje i uređenje površina i zemljišta

Urbanistički plan uređenja Groblje Grab temelji se na Prostornom planu uređenja Grada Trilja (Službeni glasnik Grada Trilja 01/05, 07/08, 02/13, 06/18, 04/20, 01/21 ispr., 02/21 p.t.) i Odluke o izradi Urbanističkog plana uređenja Groblje Grab (Službeni glasnik Grada Trilja 10/22).

Prostor obuhvata Plana obuhvaća postojeće groblje i površinu za proširenje groblja u naselju Grab u kojim se prema važećem Pravilniku o grobljima vrši polaganje posmrtnih ostataka umrlih, a sastoji se od unutrašnjeg prostora (površine za ukop; oproštajni i prateći dio) i vanjskog prostora (prometne površine, parkirališta, zelene površine i površine za prateće usluge). Unutar postojećeg groblja nalazi se crkva sv. Ivana Krstitelja iz XIX. st.

U odnosu na površinu koje zauzima, ovo groblje spada u mala groblja (površine do 5 ha). Prema načinu osnivanja, ovo groblje spada u opća (javna) groblja mješovitog tipa. Posebna groblja mogu se izvesti kao zaseban dio općeg groblja.

3.2. Osnovna namjena prostora

Površine unutar obuhvata Urbanističkog plana uređenja Groblje Grab razgraničene su prema namjeni na kartografskom prikazu 1. Detaljna namjena površina i na kartografskim prikazima 4. Uvjeti gradnje.

Planirane su slijedeće osnovne grupe namjena površina:

1. Grobna polja (grobnice)
2. Postojeća crkva sv. Ivana Krstitelja
3. Oproštajna zgrada (mrtvačnica)
4. Postojeća kapelica
5. Zelene površine
6. Površine infrastrukturnih sustava

Unutar grobnih polja planom je predviđena izgradnja grobnica. Grobnice mogu biti i drugačijih dimenzija i načina izvedbe uz obvezu da se izradi poseban projekt za iste.

Planom je obuhvaćena površina postojećeg groblja i planiranog proširenja. Uvjeti i način gradnje definirani su u skladu s važećim Pravilnikom o grobljima. Groblje je prema vrsti ukapanja planirano kao groblje s klasičnim ukopom

Građevine i pripadajući prostori groblja

Oproštajna zgrada (mrtvačnica) smješta se u centralnom dijelu groblja neposredno uz centralni trg.

Zelene i parkovne površine

Javne zelene površine obuhvaćene su u dvije kategorije:

1. zelene površine
2. zelenilo unutar grobnih polja

Unutar tih zelenih površina uz travnjake i nisko raslinje predviđa se i sadnja višeg raslinja.

Infrastrukturne površine

Površine infrastrukturnih sustava su površine na kojima se mogu graditi komunalne građevine i uređaji i građevine infrastrukture na posebnim prostorima i građevnim česticama te linijske i površinske građevine za promet.

Na površinama predviđenim za linijske, površinske i druge infrastrukturne građevine grade se i uređuju:

- kolni pristupi i parkirališta
- pješačke staze i trгови

Za zonu UPU-a groblja određena je površina kao kolni pristup za dovoz pokojnika, te manipulativni prostor, ujedno i prostor za smještaj osobnih vozila zaposlenika, te površina za osobna vozila posjetitelja i osoba s invaliditetom.

Groblju se pristupa s postojeće prometnice sjeveroistočno od obuhvata Plana.

3.3. Iskaz prostornih pokazatelja za namjenu, način korištenja i uređenja površina

Ukupna površina obuhvata Plana **0,74 ha**

Izgrađeni dio (postojeće groblje) unutar obuhvata plana **0,53 ha**

Gradive površine

1. Crkva
2. Kapleica
3. Mrtvačnica

Negradive površine

1. zelene površine
2. cestovni koridori, pješačke staze, parkirališta i trгови

Planirano proširenje groblje **0,21 ha**

Gradive površine

1. Grobno polje

Negradive površine

1. zelene površine,
2. pješačke staze i trгови

Površina obuhvata Plana iznosi oko 0,74 ha, od toga je postojeće groblje oko 0,53 ha, a planirano proširenje 0,21 ha.

Unutar groblja planirane su 98 grobnice od kojih svaka ima po tri ukopna mjesta.

3.4. Prometna, ulična, telekomunikacijska i komunalna infrastrukturna mreža

Uređenje i prometno-komunalno-infrastrukturno neopremljenog prostora, traži neizostavno uređenje i opremanje planiranom prometnom i komunalnom infrastrukturom koja će osigurati optimalnu funkciju proširenja postojećeg groblja.

Ulična mreža

Groblju se pristupa s postojeće prometnice sjeverozapadno od obuhvata Plana. Planirana širina kolnog ulaza u groblje iznosi 5,0 m.

Predviđeno je 10 parkirališnih mjesta unutar obuhvata Plana, minimalna dimenzija parkirališnog mjesta iznosi 2,5 x 5 m.

Za kretanje pješaka između grobnih polja gradit će se i uređivati pješačke staze širine od 3,0 m, dok će se za kretanje pješaka unutar grobnih polja (između grobnih redova) graditi i uređivati pješačke staze širine 1,2 m.

Površina za kretanje pješaka mora biti izrađena od tvrdog materijala i bez prepreka za kretanje. Kod projektiranja potrebno se pridržavati važećih propisa o prostornim standardima, urbanističko-tehničkim uvjetima i normativima za sprječavanje urbanističko-arhitektonskih barijera u urbanističkom planiranju i projektiranju (važeći Pravilnik o osiguranju pristupačnosti građevina osobama s invaliditetom i smanjene pokretljivosti). Navedene staze ne mogu imati veći uzdužni nagib od 8% i ne veći poprečni nagib od 1%.

Elektroničke komunikacije

Nova elektronička komunikacijska infrastruktura za pružanje javnih komunikacijskih usluga putem elektroničkih komunikacijskih vodova, određuje se planiranjem koridora podzemno slijedeći koridore prometnica, u zoni pješačkih staza ili zelenih površina.

Za izgrađenu elektroničku komunikacijsku infrastrukturu za pružanje javnih komunikacijskih usluga putem elektroničkih komunikacijskih vodova, moguća je dogradnja, odnosno rekonstrukcija te eventualno proširenje radi implementacije novih tehnologija i/ili kolokacija odnosno potreba novih operatera, vodeći računa o pravu zajedničkog korištenja od strane svih operatera.

Elektronička komunikacijska infrastruktura za pružanje komunikacijskih usluga putem elektromagnetskih valova određuje se planiranjem postave baznih stanica i njihovih antenskih sustava na antenskim prihvataima na izgrađenim građevinama bez detaljnog određivanja (točkastog označavanja) lokacija, vodeći računa o načelu zajedničkog korištenja od strane operatera (objedinjeni plan gradnje).

Vodoopskrba

Vodovodni sustav groblja u naselju Garb spaja se na javnu vodovodnu mrežu. Interna mreža groblja povezuje se postrojenjem do izljevniha mjesta koje koriste posjetioci groblja. Unutar grobnih polja treba osigurati izljevno mjesto (voda-slavina) koje pokriva radijus od najviše 100 m.

Protupožarnu zaštitu groblja riješiti projektom prema važećem Pravilniku o hidrantskoj mreži za gašenje požara.

Odvodnja otpadnih i oborinskih voda

Sustav odvodnje kanalizacije unutar područja proširenja groblja rješava se kao razdjelni (separatni).

Oborinske vode prikupljati će se preko cestovnih slivnika u zasebne cjevovode smještene unutar staza te se gravitacijski odvesti do upojnih bunara. Radi smanjenja opterećenja sustava oborinske odvodnje a time i manjih dimenzija iste, predvidjeti da se dio oborinske vode s „čistih“ površina upuštaju direktno u obodni teren koliko je to moguće prema geomehaničkim ispitivanjima tla.

Elektroopskrba

Područje obuhvata Plana povezuje se na postojeći energetska sustav, na najbližu transformatorsku stanicu 10(20)/04 kV. Sva elektroenergetska infrastruktura realizira se podzemno.

Jedan izlaz iz transformatorske stanice treba osigurati za mrežu javne rasvjete koja se izvodi sa kabelima PP 41-A dimenzija 4x25 mm.

Mjerenje potrošnje električne energije vanjske rasvjete bit će u transformatorskoj stanici dok će se mjerenje potrošnje električne energije za centralni objekt izvesti direktnim brojilima u okviru glavnog razvodnog ormara.

Javna rasvjeta izvodi se sa rasvjetnim armaturama koje moraju biti kvalitetne i estetski dizajnirane, a izvori svjetla suvremeni. Za rasvjetu pristupne ulice i parkirališta primjenjuju se stupovi primjerene visine. Svjetiljke bi trebale biti djelomično zasjenjene u cilju zaštite od svjetlosnog zagađenja. Zaštita od napona dodira na instalaciji javne rasvjete rješava se sustavom nulovanja. pouzdano povezati u transformatorsku stanicu. Moguća su i drugačija rješenja.

U okviru mreže javne rasvjete treba osigurati zaštitu od atmosferskog pražnjenja kroz uzemljenje stupa na uzemljivač koji se polaže uz kabele u rovu od TS do objekata i stupova vanjske rasvjete.

3.5. Uvjeti korištenja, uređenja i zaštite površina i građevina

Uvjeti i način gradnje

Površina obuhvata Plana iznosi oko 0,74 ha, od toga planirano proširenje iznosi oko 0,20 ha.

Nacrti i uvjeti za gradnju i opremanje ukopnog mjesta dan je kao detaljni tipski nacrt u mjerilu 1:100 (1:50).

3.6. Zaštita prirodnih i kulturno povijesnih cjelina i građevina i ambijentalnih vrijednosti

Zaštita prirodnih vrijednosti

Površina obuhvata Plana nalazi se unutar Parka prirode Dinara.

Površina obuhvata plana nalazi se unutar područja ekološke mreže POP HR1000029 Cetina, i u neposrednoj je blizini POVS HR2001395 Grab.

Zaštita kulturno povijesnih cjelina i građevina i ambijentalnih vrijednosti

Unutar obuhvata Plana nema zaštićenih kulturno-povijesnih cjelina i građevina.

Prostornim planom uređenja Grada Trilja evidentirana je crkva sv. Ivana s grobljem kao povijesni sklop i građevina. Župna crkva Sv. Ivana Krstitelja u Grabu sagrađena je 1874. godine. Jednobrodna je kamena građevina s pravokutnom apsidom, a u osi glavnog pročelja ima zvonik s biforama i piramidalnim završetkom. Staro groblje je obzidano kamenom.

Na postojećem groblju i crkvi sv. Ivana Krstitelja nisu dopuštene intervencije koje mogu ugroziti spomenički karakter, bilo da se radi o rekonstrukciji, nadogradnji, preoblikovanju ili prenamjeni u sadržaje koji nisu primjereni karakteru građevine odnosno karakteru šireg okoliša.

Nije dopuštena ugradnja i zamjena građevnih elemenata i materijala koji nisu primjereni povijesnom i spomeničkom karakteru objekta (PVC ili metalna stolarija, pokrov neprimjerenim crijepom i sl.).

3.7. Sprječavanje nepovoljnog utjecaja na okoliš

Na prostoru obuhvata groblja postupanje s otpadom treba biti u skladu s odredbama važećeg Zakona o gospodarenju otpadu.

Prostori za odlaganje otpada unutar opremanja groblja moraju biti postavljeni na za to odgovarajuće dostupno i zaštićeno mjesto. Zbrinjavanje komunalnog otpada treba organizirati odvozom koji će se vršiti prema komunalnom redu nadležnog komunalnog poduzeća. Građevni otpad koji će nastati kod gradnje na prostoru obuhvata plana zbrinjavat će se u skladu s odredbama Zakona o otpadu, odvozom na deponij.

Zaštitu podzemnih voda od zagađenja vršiti na slijedeći način:

- izraditi sustave odvodnje otpadnih voda od vodonepropusnih elemenata,
- oborinske vode s prometnih površina i parkirališta odvoditi putem slivnika u upojni bunar preko separatora ulja i masti.

Iako za prostor Grada Trilja, odnosno za Prostor obuhvata plana nije provedeno seizmičko mikrozoniranje, isto je identično široj regiji i intenziteta je VIII. i IX. stupnjeva MSK.

IV. PRILOZI

IV.1. POPIS DOKUMENATA I PROPISA


- Odluka o izradi urbanističkog plana uređenja Groblja Grab (Službeni glasnik Grada Trilja 10/22)
- Prostorni plan uređenja Grada Trilja (Službeni glasnik Grada Trilja 01/05, 07/08, 02/13, 06/18, 4/20, 01/21 ispr., 02/21 p.t.),
- Prostorni plan Splitsko-dalmatinske županije (Službeni glasnik Splitsko-dalmatinske županije“ broj 1/03, 8/04, 5/05, 5/06, 123/07 i 09/13)

- Zakon o prostornom uređenju (NN 153/13, 65/17, 114/18, 39/19, 98/19)
- Zakon o lokalnoj i područnoj (regionalnoj) samoupravi (NN 33/01, 60/01,129/05, 109/07,125/08, 36/09 i 150/11, 144/12, 19/13, 137/15, 123/17, 98/19, 144/20)
- Zakon o područjima županija, gradova i općina u Republici Hrvatskoj (NN 86/06, 125/06, 16/07, 95/08, 46/10,145/10,37/13, 44/13, 45/13, 110/15)
- Zakon o šumama (NN 140/05,82/06, 129/08, 80/10, 124/10, 25/12 i 68/12, 148/13, 68/18, 115/18, 98/19, 32/20, 145/20)
- Zakon o zaštiti okoliša (NN 80/13, 153/13, 78/15, 12/18, 114/18)
- Zakon o vodama (NN 153/09 i 130/11, 56/13, 14/14, 46/18. 66/19, 84/21)
- Zakon o zaštiti i očuvanju kulturnih dobara (NN 69/99, 151/03,100/04, 87/09, 88/10, 61/11, 25/11, 25/12, 136/12, 157/13, 152/14, 98/15, 44/17, 90/18,32/20, 62/20, 117/21)
- Zakon o cestama (NN 84/11, 22/13, 54/13, 148/13, 92/14. 110/19, 144/21)
- Zakon o održivom gospodarenju otpadom (NN 94/13, 73/17, 14/19, 98/19)
- Zakon o zaštiti prirode (NN 80/13, 15/18, 14/19, 127/19)
- Zakon o zaštiti od buke (NN 30/09, 55/13, 153/13, 41/16, 114/18, 14/21)
- Zakon o zaštiti od požara (NN 92/10)
- Zakon o zapaljivim tekućinama i plinovima (NN 108/95 i 56/10)
- Zakon o elektroničkim komunikacijama (ZEK) (NN 73/08 i 90/11, 133/12, 80/13, 71/14, 72/17)
- Zakon o sustavu civilne zaštite (NN 82/15, 118/18. 31/20, 20/21)
- Zakon o elektroničkim komunikacijama)73/08, 90/11, 80/13, 71/14, 72/17)
- Zakon o naseljima (NN 39/22)
- Pravilnik o sadržaju, mjerilima kartografskih prikaza, obveznim prostornim pokazateljima i standardu elaborata prostornih planova» (NN 106/98., 39/04, 45/04, 163/04)
- Pravilnik o prestanku važenja pravilnika o sadržaju, mjerilima kartografskih prikaza, obveznim prostornim pokazateljima, standardu elaborata i obveznih priloga prostornih planova» (NN 9/11)
- Pravilnik o osiguranju pristupačnosti građevina osobama s invaliditetom i smanjene pokretljivosti (NN 78/13)
- Pravilnik o hidrantskoj mreži za gašenje požara (NN 08/06)
- Pravilnik o mjerama zaštite od elementarnih nepogoda i ratnih opasnosti u prostornom planiranju i uređenju prostora (NN 29/83, 36/85 i 42/86)
- Pravilnik o nositeljima, sadržaju i postupcima izrade planskih dokumenata u civilnoj zaštiti te načinu informiranja javnosti u postupku njihovog donošenja (NN 66/21)
- Pravilnikom o najvišim dopuštenim razinama buke s obzirom na vrstu izvora buke, vrijeme i mjesto nastanka (143/21)
- Pravilnikom o uvjetima za vatrogasne pristupe (NN 35/94, 55/94, 142/03)
- Pravilnik o uvjetima za postupanje s otpadom (NN123/97 i 112/01)

- Pravilnik o ukapljenom naftnom plinu (NN 117/07)
- Pravilnik o postupku uzbunjivanja stanovništva (NN 69/16)
- Pravilnik o tehničkim zahtjevima sustava javnog uzbunjivanja stanovništva NN 69/16)
- Uredba o sprječavanju velikih nesreća koje uključuju opasne tvari (NN 44/14, 31/17)
- Pravilnik o otpornosti na požar i drugim zahtjevima koje građevine moraju zadovoljavati u slučaju požara (NN 29/13)
- Pravilnik o hidrantnoj mreži za gašenje požara (NN 08/06)

IV. 2. ZAHTJEVI IZ ČLANKA 90 ZAKONA*

*(Zakon o prostornom uređenju NN 153/13 , 65/17, 114/18, 39/19, 98/19)



HRVATSKE VODE
VODNOGOSPODARSKI ODJEL
ZA SLIVOVE JUŽNOG JADRANA
21000 Split, Vukovarska 35

REPUBLIKA HRVATSKA	
SPLITSKO-DALMATINSKA ŽUPANIJA	
21. 11. 2022.	
Telefon: 021 / 309 400	Pril. Vrij.
Telefax: 021 / 309 491	

KLASA: 350-02/22-01/0000355
URBROJ: 374-24-1-22-2
Datum: 16.11.2022.g.

SPLITSKO-DALMATINSKA ŽUPANIJA
GRAD TRILJ

Upravni odjel za prostorno uređenje,
imovinskopravne poslove, komunalni sustav i
zaštitu okoliša ✓

PREDMET: Izrada Urbanističkog plana uređenja groblje Grab, Grad Trilj: podaci, planske smjernice i propisani dokumenti – dostavlja se

Veza: Vaš zahtjev Klasa: 350-02/22-01/06, Urbroj: 2181-12-05-22-01 od 21.10.2022.g., zaprimljeno 27.10.2022.g.

Pri izradi Urbanističkog plana uređenja groblje Grab potrebno je predvidjeti sve zakonom propisane mjere i do sada prihvaćena rješenja vezana uz zaštitu od štetnog djelovanja voda i poplava, korištenje voda, te uz zaštitu površinskih i podzemnih voda od onečišćenja koje može izazvati planirano korištenja prostora.

Sva rješenja vezana za korištenje voda i za zaštitu voda od onečišćenja kao i rješenja vodoopskrbe te odvodnje, pročišćavanja i disponiranja otpadnih voda (sanitarnih i oborinskih) trebaju biti usklađene s odredbama važećeg PPU Grada Trilja na koji su Hrvatske vode prethodno dale pozitivno mišljenje kao i sa prihvaćenim konceptima vodoopskrbe i odvodnje te podacima stručnih službi Grada i nadležne komunalne tvrtke Vodovod i odvodnja Cetinske krajine d.o.o. Sinj.

Rješenje odvodnje oborinskih voda uskladiti sa konceptom odvodnje oborinskih voda Grada Trilja. Odvodnju onečišćenih oborinskih voda sa prometnih, parkirališnih i sličnih površina na području obuhvata Plana riješiti uz pročišćavanje na propisani način (putem odgovarajućih sustava pročišćavanja oborinskih onečišćenih voda) prije dispozicije.

S poštovanjem,


Direktor
Irina Putica, dipl.ing.građ.

Dostava:
1. 24 – 1, ovdje
2. Pismohrana



078078936

PREDMET: Izrada Urbanističkog plana uređenja groblja Grab – očitovanje o zahtjevima

Poštovani,

Vašim dopisom, Klasa: 350-02/22-01/06, Urbroj: 2181-12-05-22-01 od 21.10.2022. godine obavještavate nas o donošenju Odluke o izradi Urbanističkog plana uređenja groblja Grab, temeljem čega vam sukladno čl. 90. Zakona o prostornom uređenju (Narodne novine broj: 153/13, 65/17, 114/18 i 39/19), te temeljem Zakona o energiji (NN 120/12, 14/14, 95/15, 102/15) i Zakona o tržištu električne energije (NN 111/21) kojim se uređuju elektroenergetske djelatnosti u RH, te sukladno svojoj nadležnosti dostavljamo slijedeće

OČITOVANJE

U skladu sa dostavljenim dopisom o izradi Urbanističkog plana uređenja groblja Grab, izvršili smo uvid u važeći Prostorni plan Splitsko-dalmatinske županije („Službeni glasnik Splitsko-dalmatinske županije”, broj 1/03, 8/04 - stavljanje izvan snage odredbe, 5/05 -usklađenje s Uredbom o ZOP-u, 5/06 -ispravak usklađenja s Uredbom o ZOP-u, 13/07, 9/13, 147/15 - rješenja o ispravcima grešaka, 154/21, 170/21 (pročišćeni tekst)), Prostorni plan uređenja Grada Trilja (“Službeni glasnik Grada Trilja”, broj 1/05, 7/08, 4/11 (zaključak Gradskog vijeća), 2/13, 6/18), dostavljeni prikaz obuhvata UPU groblja Grab, dokumentaciju tvrtke HOPS d.d. te se očitujemo kako slijedi:

1. Uvidom u pogonsku i tehničku dokumentaciju Hrvatskog operatora prijenosnog sustava d.d. Prijenosno područje Split, utvrdili smo da u granicama obuhvata Urbanističkog plana uređenja groblja Grab postojećih visokonaponskih objekata, dalekovoda i transformatorskih stanica napona 110 kV, 220 kV i 400 kV koji su u našoj nadležnosti. Postojeći dalekovod 2x220 kV HE Orlovac – Konjsko prolazi istočno od UPU groblja Grab na udaljenosti od cca 425 m od krajnje istočne granice UPU groblja Grab te nema utjecaja.

2. Pregledom planske i projektne dokumentacije Službe za pripremu izgradnje i izgradnju Hrvatskog operatora prijenosnog sustava d.d. utvrđeno je da u granicama obuhvata Urbanističkog plana uređenja groblja Grab ni u bližoj okolini nema planiranih elektroprijenosnih objekata, dalekovoda i transformatorskih stanica napona 110 kV, 220 kV i 400 kV koji su u našoj nadležnosti.
3. U skladu sa prethodno navedenim, nemamo zahtjeve za izradu Urbanističkog plana uređenja groblja Grab.

NAPOMENA: Ovo mišljenje odnosi se na objekte elektroprijenosne mreže (dalekovodi/kabeli, transformatorske stanice napona 110 kV, 220 kV i 400 kV) koji su u nadležnosti Hrvatskog operatora prijenosnog sustava d.d.

Za eventualna pojašnjenja ili dodatne informacije vezane uz predmetno očitovanje možete se obratiti gđi Ivani Duvnjak, dipl.ing.građ. na tel. 021/405-967.

S poštovanjem



Direktor
Prijenosnog područja Split


Zoran Sinovčić, dipl.ing.

Preslik: - Arhiva

Na znanje: - Direktor Prijenosnog područja Split
- Pomoćnik direktora Prijenosnog područja Split
- Članovima Povjerenstva (D. Biuk, I. Duvnjak, G. Čubra, B. Ćosić, L. Ćurin)
- Odjel za izgradnju Split (D. Škarica)



REPUBLIKA HRVATSKA
MINISTARSTVO UNUTARNJIH POSLOVA
RAVNATELJSTVO CIVILNE ZAŠTITE
PODRUČNI URED CIVILNE ZAŠTITE SPLIT
SLUŽBA INSPEKCIJSKIH POSLOVA SPLIT

KLASA: 245-02/22-03/10731
URBROJ: 511-01-368-22-2
Solin, 7. studenog 2022.

Grad Trilj
Poljičke Republike 15
Trilj

PREDMET: Odgovor na zahtjev Grada Trilja

Dopisom, Klasa: 350-02/22-01/06; Urbr: 2181-12-05-22-1 od 21. listopada 2022., dostavili ste odluku o izradi UPU groblje Grab.

Za predmetni zahvat u prostoru nije potrebno ishoditi posebne uvjete gradnje iz oblasti zaštite od požara sukladno članku 2. točka 2.2. Pravilnika o zahvatima u prostoru u kojima tijelo nadležno za zaštitu od požara ne sudjeluje u postupku izdavanja rješenja o uvjetima građenja odnosno lokacijske dozvole (NN 115/11).

Slijedom navedenog ovo tijelo ne sudjeluje niti u postupku ishodaenja građevinske dozvole odnosno u donošenju prostornog plana s takvom namjenom.



DOSTAVITI:

1. Naslovu
2. Pismohrana

SPJ 001
10. 11. 2022
P / 4 6 4 8 6 3 0



REPUBLIKA HRVATSKA
MINISTARSTVO KULTURE I MEDIJA

Uprava za zaštitu kulturne baštine
Konzervatorski odjel u Splitu

Klasa: 612-08/22-10/ 0419
Urbroj: 532-05-02-15/5-22-2

Split, 28. listopada 2022.

REPUBLIKA HRVATSKA	
SPLIT	
03. 11. 2022	
Uradni broj	

GRAD TRILJ
Upravni odjel za prostorno
uređenje imovinskopravne
poslove, komunalni sustavi i
zaštitu okoliša
Poljičke Republike 15, 21240 Trilj

Predmet: Izrada Urbanističkog plana uređenja groblje Grab

Na predmetnoj lokaciji ubicirano je srednjovjekovno arheološko nalazište. Naime, na mjesnom groblju u Grabu pronađeni su ranosrednjovjekovni kameni ulomci ukrašeni pletrom i arheološki ostatci srednjovjekovnog groblja. Na groblju je sve do 19. stoljeća postojala stara župna crkva, koja je srušena nakon izgradnje nove crkve sv. Ivana iz 1874 g. Stoga je tijekom zemljanih radova na uređenju groblja Grab potrebno osigurati arheološki nadzor. Ukoliko se prilikom radova naiđe na arheološki nalaz ili nalazište, nadzor će se proširiti u arheološko istraživanje. Sukladno rezultatima arheoloških radova, nadležni Konzervatorski odjel u Splitu odredit će daljnje postupanje.

na
Pročelnik: a
dr.sc. Radoslav Bužančić
AA

Dostaviti:

1. Naslovu
2. Pismohrana, ovdje

REPUBLIKA HRVATSKA
SPLITSKO-DALMATINSKA ŽUPANIJA
GRAD TRILJ

Upravni odjel za prostorno uređenje
imovinskopravne poslove, komunalni
sustavi i zaštitu okoliša

KLASA:350-02/22-01/06
URBROJ:2181-12-05-22-01
Trilj,21.10.2022. godine

- prema dostavnoj listi-

PREDMET: IZRADA URBANISTIČKOG PLANA UREĐENJA GROBLJE GRAB
- Zahtjevi za izradu, *traži se;*

Grad Trilj pristupio je izradi Urbanističkog plana uređenja Groblje Grab (Službeni glasnik Grada Trilja br. 10/22)

Sukladno članku 90. Zakona o prostornom uređenju "Narodne novine" broj: 153/13, 65/17, 114/18, 39/19, 98/19) molimo Vas da nam u roku od 30 (trideset) dana od dana primitka ovog dopisa dostavite zahtjeve (podaci, planske smjernice i propisani dokumenti) za izradu Plana. Ukoliko nam u navedenom roku ne dostavite traženo smatrat će se da nemate zahtjeva za izradu predmetnog Plana.

S poštovanjem,

v.d. Pročelnika
Ante Sarić

U privitku:

- Odluka o izradi Urbanističkog plana uređenja Groblje Grab

Dostaviti:

- MINISTARSTVO KULTURE I MEDIJA, Konzervatorski odjel u Splitu, Porinova 1, 21000 Split
- MUP, Ravnateljstvo civilne zaštite, Područni ured civilne zaštite Split, Služba inspekcijskih poslova Split, Moliških Hrvata 1, 21 000 Split
- MUP, Ravnateljstvo civilne zaštite, Područni ured civilne zaštite Split, Moliških Hrvata 1, 21 000 Split
- HRVATSKE VODE, Vukovarska 35, 21000 Split
- HAKOM, Ulica Roberta Frangeša Mihanovića 9, 10000 Zagreb
- ŽUPANIJSKE CESTE SPLIT, Ruđera Boškovića 22, 21000 Split
- HOPS, Hrvatski operator prijenosnog sustava d.o.o., Kupska 4, 10000 Zagreb
- HEP ODS d.o.o., Služba za realizaciju investicijskih projekata i pristup mreži, Odjel za pristup mreži, Poljička cesta 73, 21000 Split
- HEP ODS d.o.o., Terenska jedinica Sinj, Ulica serdara Tomaševića 2, 21230 Sinj
- ZAVOD ZA PROSTORNO UREĐENJE SPLITSKO DALMATINSKE ŽUPANIJE, Bihaćka 1, 21000 Split
- SPLITSKO-DALMATINSKA ŽUPANIJA, Upravni odjel za graditeljstvo i prostorno uređenje, Ispostava Sinj, Dragašev prolaz 10, 21230 Sinj
- VODOVOD I ODVODNJA CETINSKE KRAJINE d.o.o., Ulica 126. brigade HV 13, 21230 Sinj
- ČISTOĆA CETINSKE KRAJINE d.o.o., Ulica 126. brigade HV 13, 21230 Sinj
- SPLITSKO-DALMATINSKA ŽUPANIJA, Upravni odjel za zaštitu okoliša, komunalne poslove, infrastrukturu i investicije, Domovinskog rata 2, 21000 Split



REPUBLIKA HRVATSKA	
SPLITSKO-DALMATINSKA ŽUPANIJA	
Grad Trilj	
Datum: 03. 11. 2022	
Kategorija: _____	Stranica: 1/1
Uredbeni broj: _____	Proj. Vrij. _____

KLASA: 350-05/22-01/375
URBROJ: 376-05-3-22-02
Zagreb, 28. listopada 2022.

Republika Hrvatska
Splitsko-Dalmatinska županija
Grad Trilj
Upravni odjel za prostorno uređenje, imovinskopravne
poslove, komunalni sustav i zaštitu okoliša
21240 Trilj

Predmet: Grad Trilj
Urbanistički plan uređenja Groblja Grab
zahtjevi – smjernice za izradu

Veza: Vaš dopis KLASA: 350-02/22-01/06, URBROJ: 2181-12-05-22-01, od 21. listopada 2022.

Poštovani,

temeljem vašega zahtjeva obavještavamo vas da je prema odredbi čl. 3. Zakona o elektroničkim komunikacijama (NN br. 76/22; dalje: ZEK), elektronička komunikacijska infrastruktura, obavljanje djelatnosti elektroničkih komunikacijskih mreža i usluga, prostorno planiranje, gradnja, održavanje, razvoj i korištenje elektroničkih komunikacijskih mreža, elektroničke komunikacijske infrastrukture i druge povezane opreme te upravljanje i uporaba radiofrekvencijskog spektra, adresnog i brojevnog prostora, kao prirodno ograničenih općih dobara, **od interesa su za Republiku Hrvatsku** i da se prema odredbi iz čl. 59. st. 2. ZEK-a **elektronička komunikacijska infrastruktura mora planirati u dokumentima prostornog uređenja**. Temeljem odredbi čl. 59. st. 3. ZEK-a, Hrvatska regulatorna agencija za mrežne djelatnosti (dalje: HAKOM) u postupku donošenja dokumenata prostornog uređenja donosi prethodno mišljenje kojim se potvrđuje da se dokumentom prostornog uređenja uređuje gradnja elektroničke komunikacijske infrastrukture i druge povezane opreme u skladu s pravilnicima ZEK-a i u skladu s mjerilima razvoja elektroničke komunikacijske infrastrukture i druge povezane opreme koja je propisana Uredbom Vlade Republike Hrvatske (Uredba o mjerilima razvoja elektroničke komunikacijske infrastrukture i druge povezane opreme, NN br. 131/12, 92/15 i 10/21). Također, temeljem odredbi iz čl. 59. st. 11. ZEK-a, HAKOM **utvrđuje i izdaje zahtjeve i mišljenja** u postupku izrade i donošenja dokumenata prostornog uređenja. U skladu s naprijed navedenim zakonskim odredbama u predmetnom UPU potrebno je:

- Utvrditi trasu eventualno postojeće **elektroničke komunikacijske infrastrukture/mreže u zahvatu UPU te planirati način** za zaštitu ili eventualno potrebno izmještanje iste.
- Planirati trasu eventualno potrebnog EK priključka grobljanskih objekata.

Prije prihvaćanja Konačnog prijedloga UPU-a, nositelj izrade dužan je pribaviti mišljenje Hrvatske regulatorne agencije za mrežne djelatnosti na konačni prijedlog UPU.

S poštovanjem,

RAVNATELJ
mr.sc. Miran Gosta

(elektronički potpisala ovlaštena osoba)

Dostaviti:

1. Naslovu s povratnicom

**POPIS OPERATORA ZA PRUŽANJE ELEKTRONIČKIH KOMUNIKACIJSKIH USLUGA PUTEM ELEKTRONIČKIH
KOMUNIKACIJSKIH VODOVA**

1	HRVATSKI TELEKOM d.d.	Harambašićeva 39	10000 Zagreb	01/49 18 658	Odjel za elektroničko komunikacijsku infrastrukturu (EKI) Web sučelje: https://eki-zahtjevi.t.ht.hr
2	OT-OPTIMA TELEKOM d.d.	Bani 75a, Zagreb	10010 Zagreb	01/5554 559	Odsjek za upravljanje mrežnom infrastrukturom Web sučelje: https://eki-izjave.optinet.hr
3	A1 Hrvatska d.o.o.	Vrtini put 1, Zagreb	10000 Zagreb	01/4691 884	Odjel fiksne pristupne mreže infrastruktura@A1.hr

1	HRVATSKI TELEKOM d.d.	Harambašićeva 39	10000 Zagreb	01/49 18 658	Odjel za elektroničko komunikacijsku infrastrukturu (EKI) Web sučelje: https://eki-zahtjevi.t.ht.hr
2	OT-OPTIMA TELEKOM d.d.	Bani 75a, Zagreb	10010 Zagreb	01/5554 559	Odsjek za upravljanje mrežnom infrastrukturom Web sučelje: https://eki-izjave.optinet.hr
3	A1 Hrvatska d.o.o.	Vrtini put 1, Zagreb	10000 Zagreb	01/4691 884	Odjel fiksne pristupne mreže infrastruktura@A1.hr

**POPIS KONCESIONARA ZA PRUŽANJE ELEKTRONIČKIH KOMUNIKACIJSKIH
USLUGA UZ UPORABU RF SPEKTRA**

	NAZIV KONCESIONARA	ADRESA	KONTAKT OSOBA	TEL/FAX	E-MAIL
1.	TELEMACH HRVATSKA d.o.o.	Josipa Marohnića 1 ZAGREB	MILAN PUHALO	tel: 01/ 6328 326 095/ 6328 326	milan.puhalo@tele2.com
2.	HRVATSKI TELEKOM d.d.	Radnička cesta 21 10 000 ZAGREB	GORAN TOPLEK	tel: 01/ 4983 000 098 233 458	goran.toplek@t.ht.hr
3.	A1 Hrvatska d.o.o.	Vrtni put 1 ZAGREB	DAMIR DIJANIĆ	tel: 021/ 4691 810 091/ 469 1810	d.dijanic@A1.hr

	NAZIV KONCESIONARA	ADRESA	KONTAKT OSOBA	TEL/FAX	E-MAIL
4.
5.
6.

DP ELEKTRODALMACIJA SPLIT

SLUŽBA ZA REALIZACIJU INVESTICIJSKIH
PROJEKATA I PRISTUP MREŽI
Odjel za pristup mreži
Poljička cesta 73, 21000 SPLIT

GRAD TRILJ
Poljičke republike 15
21240 Trij

TELEFON • 021/439-111 • 021/439-090
TELEFAKS • 021/439-380 •
POŠTA • 21000 SPLIT • SERVIS
IBAN • HR88 23300031400149954

NAŠ BROJ I ZNAK **401300103/13628/22IB**

VAŠ BROJ I ZNAK **KLASA: 350-02/22-01/06**
URBROJ: 2181-12-05-22-01

PREDMET **Očitovanje br. 5530907-32-03/2022 o**
Izradi urbanističkog plana uređenja
groblje Grab

DATUM **08.11.2022.**

Na Vaš zahtjev, Klasa: 350-02/22-01/06: Ur. broj: 2181-12-05-22-01, zaprimljen 28.10.2022., za dostavu zahtjeva za izradu urbanističkog plana uređenja groblje Grab, dostavljamo vam sljedeće smjernice.

Predmetni plan treba izraditi stručna osoba te mora sadržavati stanje postojećeg elektroenergetskog sustava i rješenje perspektivnog elektroenergetskog sustava koje se mora bazirati na elektroenergetskoj valorizaciji područja planirane urbanističke izgradnje.

Preporuka je da se, ukoliko postoji mogućnost, sve nove 20(10)/0,4kV trafostanice izvedu kao tip KTS, MTS, DTS, VTS, da se sva 20(10)kV i 0,4kV mreža gradi kao kabelska odnosno podzemna, te da se postojeća zračna NN mreža prilikom rekonstrukcije, ukoliko istu nije moguće kablirati, izvede samonosivim kabelskim snopom na betonskim stupovima.

Za izgradnju planiranih 20(10)/0,4 kV trafostanica nije potrebno definirati veličinu građevinske čestice već je potrebno navesti da ista mora zadovoljiti gabarite trafostanice i pripadajućeg sustava uzemljenja. Lokaciju trafostanice potrebno je odabrati na način da je osiguran pristup vozilom s javne površine radi izgradnje, održavanja i upravljanja. Također je potrebno navesti da se planirane trafostanice mogu graditi u ne građevnim dijelovima plana i unutar zelenih površina, te bez dodatnih ograničenja u smislu udaljenosti od prometnica i granica parcela. Planirane trafostanice 20(10)/0,4 kV trebaju biti izgrađene na zasebnim građevinskim česticama, ako nisu planirane u sklopu drugih građevina.

Prilikom projektiranja potrebno je uvažiti sigurnosne udaljenosti i razmake navedene u „Pravilniku o tehničkim normativima za izgradnju nadzemnih elektroenergetskih vodova nazivnog napona od 1 do 400 kV“ (SL broj 65/88 i NN broj 24/97), a za podzemne kabele uvažiti minimalne sigurnosne udaljenosti križanja i paralelnog vođenja kabela navedene u „Tehničkim uvjetima za polaganje elektroenergetskih kabela nazivnog napona 1 kV do 35 kV“ (granska norma N.033.01).

ČLAN HEP GRUPE

• UPRAVA DRUŠTVA • DIREKTOR • NIKOLA ŠULENTIĆ •

• TRGOVAČKI SUD U ZAGREBU MBS 080434230 • MB 1643991 •
• OIB 46830600751 • UPLAČEN TEMELJNI KAPITAL 699,436,000,00 HRK •
• www.hep.hr •

Svi novi elektroenergetski kabelski vodovi trebaju biti predviđeni u javnim, ne prometnim površinama, a na mjestima gdje će elektroenergetske instalacije biti položene ispod prometnih površina, treba ih položiti u UKC/TPE cijevi.

Prije usvajanja plana, dio vezan za energetiku potrebno je HEP ODS-u dostaviti na suglasnost.

S poštovanjem,

Direktor:

mr.sc. Saša Kraljević, dipl.ing.el.

Dostaviti:

- Podnositelju zahtjeva
- Opunomoćeniku
- HEP ODS, Elektrodalmacija Split 13
- Pismohrani

HEP Operator distribucijskog sustava d o o ZAGREB
DISTRIBUCIJSKO PODRUČJE 18
ELEKTRODALMACIJA SPLIT

ČLAN HEP GRUPE

• UPRAVA DRUŠTVA • DIREKTOR • NIKOLA ŠULENTIĆ •

• TRGOVAČKI SUD U ZAGREBU MBS 080434230 • MB 1643991 •
• OIB 46830600751 • UPLAĆEN TEMELJNI KAPITAL 699,436,000,00 HRK •
• www.hep.hr •

Postojeća 20(10) kV elektroenergetska mreža





REPUBLIKA HRVATSKA
SPLITSKO-DALMATINSKA ŽUPANIJA
Upravni odjel za zaštitu okoliša,
komunalne poslove, infrastrukturu
i investicije

KLASA: 350-01/22-0001/0065

URBROJ: 2181/1-10/14-22-0002

Split, 11.11.2022. godine



202200369549

REPUBLIKA HRVATSKA
SPLITSKO-DALMATINSKA ŽUPANIJA
2175/20 GRAD TRILJ

Pr. broj:	17.11.2022.	Op. j.
Vredn.:		
Uredn. broj:		Pr.

GRAD TRILJ

Upravni odjel za prostorno uređenje, imovinskopravne poslove,
komunalni sustavi i zaštitu okoliša

Poljičke republike 15

21240 Trilj

**PREDMET: Zahtjevi za izradu Urbanističkog plana uređenja groblje Grab
- dostavljaju se**

VEZA: Vaš predmet KLASA: 350-02/22-01/06

Poštovani,

Temeljem Vašeg Zahtjeva KLASA: 350-02/22-01/06, URBROJ: 2181-12-05-22-01 zaprimljenog 27. listopada 2022. za dostavu zahtjeva za izradu Urbanističkog plana uređenja groblje Grab (dalje u tekstu: UPU), sukladno članku 90. stavku 1. Zakona o prostornom uređenju (NN 153/13, 65/17, 114/18, 39/19 i 98/19), dostavljamo sljedeće zahtjeve iz područja zaštite okoliša i prirode:

Odredbe UPU-a potrebno je uskladiti s odredbama Zakona o zaštiti okoliša (NN 80/13, 153/13, 78/15, 12/18 i 118/18), Zakona o zaštiti prirode (NN 80/13, 15/18, 14/19 i 127/19), Zakona o gospodarenju otpadom (NN 84/21), Zakona o zaštiti zraka (NN 127/19), Zakona o klimatskim promjenama i zaštiti ozonskog sloja (NN 127/19), Zakona o vodama (NN 66/19 i 84/21) te Zakona o zaštiti od svjetlosnog onečišćenja (NN 14/19).

Prilikom izrade UPU-a, osim prostorno-planske dokumentacije višeg reda te zakonskih odredbi navedenih propisa, potrebno je uvažiti i Program zaštite okoliša Splitsko-dalmatinske županije (Službeni glasnik Splitsko-dalmatinske županije, br. 1A/08) te Program zaštite zraka, ozonskog sloja, ublažavanja klimatskih promjena i prilagodbe klimatskim promjenama u Splitsko-dalmatinskoj županiji za razdoblje 2017.-2020. (Službeni glasnik Splitsko-dalmatinske županije, br. 160 /17).

Nadalje, predmetnim UPU-a potrebno je razmotriti i sljedeće:

- budući se obuhvat predmetnog UPU-a nalazi na području ekološke mreže RH, sve sadržaje i aktivnosti potrebno je planirati s posebnom pažnjom te uz odgovarajuće mjere zaštite i očuvanja;

- jasno odrediti način postupanja s viškom iskopa u skladu s Pravilnikom o postupanju s viškom iskopa koji predstavlja mineralnu sirovinu kod izvođenja građevinskih radova (NN 79/14);
- sukladno Zakonu o gospodarenju otpadom (NN 84/21) osigurati odgovarajuće površine za odlaganje biootpada te biorazgradivog otpada i plastike, kao i ostalih vrsta otpada;
- planirati odgovarajuće sustave odvodnje otpadnih i oborinskih voda, a sve radi očuvanja kakvoće površinske i podzemne vode te zdravlja ljudi;
- prometnu infrastrukturu i promet u mirovanju planirati na način da što manje utječe na kvalitetu života lokalnog stanovništva, odnosno predvidjeti odgovarajuće mjere za smanjivanje utjecaja buke, dodijavanje mirisima i sl.,
- za krajobrazno i hortikulturno uređenje područja koristiti autohtone i udomaćene biljne vrste karakteristične za mediteransko područje.

S poštovanjem,



Matija Vuković, d.i.a.

Dostaviti:

1. Naslovu
2. Pismohrana



REPUBLIKA HRVATSKA
MINISTARSTVO UNUTARNJIH POSLOVA
RAVNATELJSTVO CIVILNE ZAŠTITE
PODRUČNI URED CIVILNE ZAŠTITE SPLIT

KLASA: 350-02/22-01/208
URBROJ: 511-01-366-22-2
Split, 9. studenog 2022.



GRAD TRILJ
POLJIČKE REPUBLIKE 15
21240 Trilj

PREDMET: Urbanistički plan uređenja Groblje Grab
- zahtjevi, dostavljaju se

VEZA: vaš dopis KLASA: 350-02/22-01/06, URBROJ: 2181-12-05-22-01
od 21. listopada 2022.

U svezi vašeg dopisa pod gornjim brojem, a temeljem odredbi članka 90. Zakona o prostornom uređenju ("Narodne novine", broj 153/13, 65/17, 114/18, 39/19 i 98/19), dostavljamo vam zahtjeve za potrebe izrade Urbanističkog plana uređenja Groblje Grab.

Nositelj izrade predmetnog prostornog plana u cilju implementacije planiranih mjera zaštite i spašavanja u prostorni plan, kako bi se umanjile posljedice i učinci djelovanja prirodnih i tehničko-tehnoloških katastrofa i velikih nesreća te povećao stupanj sigurnosti stanovništva, materijalnih dobara i okoliša, pri izradi i donošenju prostornog plana obavezan je primjenjivati odredbe važećih propisa i dokumenata propisanih posebnim zakonom na kojima se temelje zahtjevi, osobito:

- Procjena rizika od velikih nesreća za Grad Trilj
- Zakon o sustavu civilne zaštite ("Narodne novine", broj 82/15, 118/18, 31/20, 20/21 i 114/22)
- Pravilnik o mjerama zaštite od elementarnih nepogoda i ratnih opasnosti u prostornom planiranju i uređivanju prostora ("Narodne novine", broj 29/83, 36/85 i 42/86)
- Pravilnik o nositeljima, sadržaju i postupcima izrade planskih dokumenata u civilnoj zaštiti te načinu informiranja javnosti u postupku njihovog donošenja („Narodne novine“, broj 66/21)
- Pravilnik o postupku uzbunjivanja stanovništva ("Narodne novine", broj 69/16)
- Pravilnik o tehničkim zahtjevima sustava javnog uzbunjivanja stanovništva („Narodne novine“, broj 69/16)
- Uredba o sprječavanju velikih nesreća koje uključuju opasne tvari ("Narodne novine", broj 44/14, 31/17 i 45/17)
- Zakon o prostornom uređenju ("Narodne novine", broj 153/13, 65/17, 114/18, 39/19 i 98/19)
- Zakon o zaštiti okoliša ("Narodne novine", broj 80/13, 153/13, 78/15, 12/18 i 118/18).

Ministarstvo unutarnjih poslova, Ravnateljstvo civilne zaštite, kao središnje tijelo državne uprave nadležno za poslove civilne zaštite u postupku izrade i donošenja prostornih planova

sudjeluje davanjem zahtjeva nositelju postupka iz područja svoje nadležnosti, te sukladno članku 12. stavka 1, alineja 23. Zakona o sustavu civilne zaštite ("Narodne novine", broj 82/15, 118/18, 31/20 i 20/21), daje suglasnost jedinicama lokalne i područne (regionalne) samouprave na planirane mjere zaštite i spašavanja u dokumentima prostornog uređenja i usklađenosti s procjenom rizika.

Nositelj izrade plana dostavlja prijedlog predmetnog plana ovom javnopravnom tijelu radi pribavljanja suglasnosti, odnosno mišljenja da je isti izrađen u skladu s danim zahtjevima, odnosno s posebnim propisom i/ili dokumentom koji je od utjecaja na prostorni plan.

S poštovanjem,



DOSTAVITI:

- naslovu, (poštom preporučeno)
- pismohrani, ovdje

IV. 3. ODLUKA DA NIJE POTREBNO PROVESTI POSTUPAK STRATEŠKE PROCJENE UTJECAJA NA OKOLIŠ

*(Članak 48. stavak 10 zakona o zaštiti prirode NN 80/13, 15/18, 14/19, 127/19)

Na temelju članka 66. stavak 3. Zakona o zaštiti okoliša ("Narodne novine" broj 80/13, 153/13, 78/15, 12/18 i 118/18, članka 29. stavak 1. Uredbe o strateškoj procjeni utjecaja strategije, plana i programa na okoliš ("Narodne novine", br. 03/17) i čl. 47 Statuta Grada Trilja (Službeni Glasnik Grada Trilja" broj 03/09, 01/13 i 02/18) Gradonačelnik Grada Trilja donosi

ODLUKU

da za Urbanistički plan uređenja groblja Grab nije potrebno provesti postupak strateške procjene utjecaja na okoliš

Članak 1.

Temeljem Mišljenja Upravnog odjela za zaštitu okoliša, komunalne poslove, infrastrukturu i investicije Splitsko-dalmatinske županije (KLASA: 350-02/22-0004/0010, URBROJ: 2181/1-10/14-22-0002 od 15. veljače 2022.) za Urbanistički plan uređenja (dalje u tekstu UPU) groblja Grab, bilo je potrebno provesti postupak ocjene o potrebi strateške procjene utjecaja na okoliš.

Postupak ocjene o potrebi strateške procjene utjecaja na okoliš proveo je Upravni odjel za prostorno uređenje, imovinsko-pravne poslove, komunalni sustav i zaštitu okoliša Grada Trilja u suradnji sa Upravnim odjelom za zaštitu okoliša, komunalne poslove, infrastrukturu i investicije Splitsko-dalmatinske županije.

Članak 2.

Pravna osnova za izradu i donošenje predmetnog UPU-a su odredbe Zakona o prostornom uređenju („Narodne novine“ broj 153/13, 65/17, 114/18, 39/19 i 98/19) i Prostorni plan uređenja Grada Trilja („Službeni glasnik Grada Trilja“ broj 1/05, 7/08, 2/13, 6/18, 4/20, 1/21-ispisak, 04/21-pročišćeni tekst i 08/21)

Razlog za izradu i donošenje predmetnog UPU-a je planiranje proširenja postojećeg groblja budući postojeće groblje u Grabu ne zadovoljava potrebe za brojem ukopa te je isto potrebno proširiti.

Cilj izrade predmetnog UPU-a je povećanje ukopnih mjesta na prostoru uz postojeće groblje u Grabu.

Obuhvat Plana je određen Prostornim planom uređenja Grada Trilja.

Članak 3.

Nositelj izrade predmetnog UPU groblja Grab je Upravni odjel za prostorno uređenje, imovinsko-pravne poslove, komunalni sustav i zaštitu okoliša Grada Trilja.

Članak 4.

U postupku ocjene o potrebi strateške procjene utjecaja na okoliš provele su se radnje sukladno odredbama Zakona o zaštiti okoliša („Narodne novine“, broj 80/13, 153/13, 78/15,

12/18 i 118/18), Uredbe o strateškoj procjeni utjecaja strategije, plana i programa na okoliš („Narodne novine“, broj 3/17) te odredbama posebnih propisa iz područja iz kojeg se predmetni UPU donosi.

Članak 5.

U okviru postupka ocjene o potrebi strateške procjene utjecaja na okoliš za predmetni UPU groblja Grab, proveden je postupak Prethodne ocjena prihvatljivosti za Ekološku mrežu te je Upravni odjel za zaštitu okoliša, komunalne poslove, infrastrukturu i investicije Splitsko-dalmatinske županije donio Obvezujuće mišljenje (KLASA: 352-01/22-0004/0036, URBROJ: 2181/1-10/06-22-4 od 04. listopada 2022.) da je predmetni UPU prihvatljiv za ekološku mrežu RH i za isti nije potrebno provesti postupak Glavne ocjene prihvatljivosti za ekološku mrežu.

Članak 6.

U provedenom postupku u cilju utvrđivanja vjerojatno značajnog utjecaja na okoliš predmetnog UPU-a, zatražena su mišljenja tijela i osoba određenih posebnim propisima:

Unutar Zakonom propisanog roka (30 dana) zaprimljena su sljedeća mišljenja (7):

- Ministarstvo kulture i medija, Uprava za zaštitu kulturne baštine, Konzervatorski odjel u Splitu, mišljenje od 19. kolovoza 2022. (KLASA: 612-08/22-01/1630, URBROJ: 532-05-02-15/5-22-2) u kojem je u bitnom navedeno da za predmetni UPU nije potrebno provesti postupak strateške procjene utjecaja na okoliš jer se uz primjenu zakonom propisanih mjera ne očekuje značajan negativni utjecaj na kulturnu baštinu;
- Hrvatske šume d.o.o., mišljenje od 08. rujna 2022. (KLASA: ST/22-01/2295, URBROJ: 15-00-06/03-22-03) u kojem je u bitnom navedeno da za predmetni UPU nije potrebno provesti postupak strateške procjene utjecaja na okoliš;
- Ministarstvo unutarnjih poslova, Ravnateljstvo civilne zaštite, Područni ured civilne zaštite Split, Služba inspekcijskih poslova Split, mišljenje od 08. rujna 2022. (KLASA: 245-02/22-11/348, URBROJ: 511-01-368-22-2) u kojem je u bitnom navedeno da za predmetni UPU nije potrebno provesti postupak strateške procjene utjecaja na okoliš uz primjenu odgovarajućih propisanih mjera zaštite od požara;
- HOPS Hrvatski operator prijenosnog sustava d.o.o., Prijenosno područje Split, mišljenje od 22. kolovoza 2022. (KLASA: 700/22-13/45, URBROJ: 3-200-002-05/ID-22-02) u kojem je u bitnom navedeno da za predmetni UPU nije potrebno provesti postupak strateške procjene utjecaja na okoliš,
- Hrvatske vode, Vodnogospodarski odjel za slivove južnog Jadrana, mišljenje od 01. rujna 2022. (KLASA: 351-02/22-01/0000342, URBROJ: 374-24-1-22-2) u kojem je u bitnom navedeno da za predmetni UPU nije potrebno provesti postupak strateške procjene s gledišta vodnog gospodarstva;
- Splitsko-dalmatinska županija, Upravni odjel za zaštitu okoliša, komunalne poslove, infrastrukturu i investicije, mišljenje od 29. kolovoza 2022. (KLASA: 351-02/22-0004/0099, URBROJ: 2181/1-10/14-22-0002) u kojem je u bitnom navedeno da za predmetni UPU nije potrebno provesti postupak strateške procjene utjecaja na okoliš;
- Ministarstvo unutarnjih poslova, Ravnateljstvo civilne zaštite, Područni ured civilne zaštite Split, mišljenje od 01. rujna 2022. (KLASA: 350-02/22-01/168, URBROJ: 511-01-366-22-2) u kojem je u bitnom navedeno da za predmetni UPU nije potrebno

provesti postupak strateške procjene utjecaja na okoliš uz uvjet implementacije odgovarajućih mjera civilne zaštite kako bi se umanjile posljedice i učinci djelovanja prirodnih i tehničko-tehnoloških katastrofa i velikih nesreća te povećao stupanj sigurnosti stanovništva, materijalnih dobara i okoliša.

Rezultat provedenog postupka ocjene o potrebi strateške procjene je da za UPU groblja Grab nije potrebno provesti postupak strateške procjene.

Odluka kojom se utvrđuje da nije potrebno provesti stratešku procjenu utjecaja na okoliš za predmetni UPU donesena je na temelju procjene mogućih utjecaja na okoliš, kao i na temelju pribavljenih mišljenja nadležnih tijela.

Članak 6.

Obrazloženje razloga zbog kojih nije potrebno provesti stratešku procjenu:

1. Upravni odjel za zaštitu okoliša, komunalne poslove, infrastrukturu i investicije Splitsko-dalmatinske županije isključio je negativne utjecaje na sastavnice okoliša ukoliko se prilikom planiranja i izgradnje predviđenih zahvata sadržanih u predmetnom UPU poštuju odredbe zakonskih propisa iz područja zaštite okoliša, zaštite prirode i gospodarenja otpadom.
2. Nadležna javnopravna tijela dostavila su mišljenja temeljem kojih nije potrebno provesti stratešku procjenu utjecaja na okoliš.
3. Obzirom na vrstu, veličinu i operativne uvjete, za provedbu predmetnog UPU-a nije potrebna strateška procjena jer planirane aktivnosti neće prouzročiti značajan negativan utjecaj na okoliš,
4. Mogući utjecaji će biti privremenog karaktera i manjeg značaja.

Članak 7.

Grad Trilj dužan je informirati javnost sukladno odredbama Zakona o zaštiti okoliša („Narodne novine“ broj 80/13, 153/13, 78/15, 12/18 i 118/18) i odredbama Uredbe o informiranju i sudjelovanju javnosti i zainteresirane javnosti u pitanjima zaštite okoliša („Narodne novine“ broj 64/08).

Članak 8.

Ova Odluka stupa na snagu danom donošenja, a objaviti će se u „Službenom Glasniku Grada Trilja“.

KLASA: 351-03/22-01/06

URBROJ: 2181-12-03-22-01

Trilj, 10. listopada 2022.



IV.4. SAŽETAK ZA JAVNOST

Sažetak za javnost

Mogućnost izrade Urbanističkog plana uređenja Groblje Grab (u daljnjem tekstu: Plan) određena je Zakonom o prostornom uređenju (NN broj 153/13, 65/17, 114/18, 39/19, 89/19, 98/19), Prostornim planom uređenja Grada Trilja (Službeni glasnik Grada Trilja 01/05, 07/08, 02/13, 06/18, 04/20, 01/21 ispr., 02/21 p.t.), te Odlukom o izradi Urbanističkog plana uređenja Groblje Grab (Službeni glasnik Grada Trilja 10/22).

Razlog za izradu Plana je proširenje postojećeg groblja, odnosno povećanje ukopnih mjesta na prostoru uz postojeće groblje u Grab u naselju Grab.

Izrada Plana uređenja odvija se u sljedećim fazama:

- I. Prethodni radovi
- II. Prijedlog Plana (javna rasprava)
- III. Nacrt Konačnog prijedloga Plana
- IV. Konačni prijedlog Plana
- V. Završna obrada Plana

Izrada Plana temelji se na sljedećim zakonima, propisima i dokumentima prostornog uređenja:

- Zakon o prostornom uređenju (NN 153/13, 65/17, 114/18, 39/19 i 98/19)
- Prostorni plan uređenja Grada Trilja (Službeni glasnik Grada Trilja 01/05, 07/08, 02/13, 06/18, 04/20, 01/21 ispr., 02/21 p.t.)
- Pravilnik o sadržaju, mjerilima kartografskih prikaza, obveznim prostornim pokazateljima i standardu elaborata prostornih planova (NN 106/98., 39/04, 45/04, ispravak 163/04)
- Pravilnik o grobljima (NN 99/02)
- Ostali zakoni koji svojim odredbama utječu na prostorna ili druga rješenja ili se odnose na namjenu, odnosno funkciju prostora

Postupak provedbe javne rasprave te usvajanja Plana propisan je Zakonom o prostornom uređenju (NN 153/13, 65/17, 114/18, 39/19 i 98/19).

Za potrebe izrade Plana izrađeno je Idejno rješenje „Rekonstrukcija postojećeg groblja u naselju Grab“ (srpanj 2021), kojeg je izradila tvrtka Kozina projekti d.o.o. iz Splita.

Osnovna namjena prostora

Površine unutar obuhvata Urbanističkog plana uređenja Groblje Grab razgraničene su prema namjeni na kartografskom prikazu 1. Detaljna namjena površina i na kartografskim prikazima 4. Uvjeti gradnje.

Planirane su slijedeće osnovne grupe namjena površina:

1. Grobna polja (grobnice)
2. Postojeća crkva sv. Ivana Krstitelja
3. Oproštajna zgrada (mrtvačnica)
4. Postojeća kapelica
5. Zelene površine
6. Površine infrastrukturnih sustava

Unutar grobnih polja planom je predviđena izgradnja grobnica. Grobnice mogu biti i drugačijih dimenzija i načina izvedbe uz obvezu da se izradi poseban projekt za iste.

Planom je obuhvaćena površina postojećeg groblja i planiranog proširenja. Uvjeti i način gradnje definirani su u skladu s važećim Pravilnikom o grobljima. Groblje je prema vrsti ukapanja planirano kao groblje s klasičnim ukopom

Građevine i pripadajući prostori groblja

Oproštajna zgrada (mrtvačnica) smješta se u centralnom dijelu groblja neposredno uz centralni trg.

Zelene i parkovne površine

Javne zelene površine obuhvaćene su u dvije kategorije:

1. zelene površine
2. zelenilo unutar grobnih polja

Unutar tih zelenih površina uz travnjake i nisko raslinje predviđa se i sadnja višeg raslinja.

Infrastrukturne površine

Površine infrastrukturnih sustava su površine na kojima se mogu graditi komunalne građevine i uređaji i građevine infrastrukture na posebnim prostorima i građevnim česticama te linijske i površinske građevine za promet.

Na površinama predviđenim za linijske, površinske i druge infrastrukturne građevine grade se i uređuju:

- kolni pristupi i parkirališta
- pješačke staze i trgovi

Za zonu UPU-a groblja određena je površina kao kolni pristup za dovoz pokojnika, te manipulativni prostor, ujedno i prostor za smještaj osobnih vozila zaposlenika, te površina za osobna vozila posjetitelja i osoba s invaliditetom.

Groblju se pristupa s postojeće prometnice sjeverozapadno od obuhvata Plana. Planirana širina kolnog ulaza u groblje iznosi 5,0 m.

Iskaz prostornih pokazatelja za namjenu, način korištenja i uređenja površina**Ukupna površina obuhvata Plana** 0,74 ha**Izgrađeni dio (postojeće groblje) unutar obuhvata plana** 0,53 ha

Gradive površine

1. Crkva
2. Kapleica
3. Mrtvačnica

Negradive površine

1. zelene površine
2. cestovni koridori, pješačke staze, parkirališta i trgovi

Planirano proširenje groblje 0,21 ha

Gradive površine

1. Grobno polje

Negradive površine

1. zelene površine,
2. pješačke staze i trgovi

GRAD TRILJ

URBANISTIČKI PLAN UREĐENJA GROBLJE GRAB

(PRIJEDLOG PLANA ZA JAVNU RASPRAVU)

1. KORISTENJE I NAMJENA POVRŠINA

Zemlja Grad	SPLITSKO - DALMATINSKA TRILJ	
Naziv prostornog plana:	URBANISTIČKI PLAN UREĐENJA GROBLJE GRAB	
Naziv katastarskog prijava:	KORISTENJE I NAMJENA POVRŠINA	
Broj katastarskog prijave:	1.	Mjesto katastarskog prijave: 1.500
OSLUŠANJE U VEŠTAČENSKOJ OBLASTI O UREĐENJU GROBLJA	OBLAST O UREĐENJU GROBLJA	
Službeni glasilac: Gradski glasnik Trilj 10/22	Oblast o osnovnim akcijama	
Javna rasprava (datum objave):	Javna rasprava (datum objave):	
Prijava odgovornosti za provođenje javne rasprave:	Odgovorna osoba za provođenje javne rasprave:	
	M.P.	
	ARHEO d.o.o. Tomislavova 11, Zagreb	
Prijava osobe koja je izradila plan:		
Prijava osobe koja je izradila plan:		
Prijava osobe koja je izradila plan:		
M.P.	Direktor: Mario Pucelj, dipl.ing. arh. - odobreni arhitekt	
	Dermot Stanić, dipl.ing. arh. - odobreni arhitekt	
	Vera Varga, dipl.ing. arh. - odobreni arhitekt	
	Biserka Popić, dipl.ing. arh. - odobreni arhitekt	
	Josip Horvat, dipl.ing. prometa - odobreni ing.	
	Ivan Kukulj, mag.ing. arh. - odobreni arhitekt	
Odgovorni voditelj: M.P.	M.P.	
Prijava Gradskog vijeća:	Prijava Gradskog vijeća:	
M.P.	M.P.	
Iskazuje se površina plana u kvadratnim metrima:	Iskazuje se površina plana u kvadratnim metrima:	
	M.P.	

GRANICE	OBIMAT PLANA
NAMJENA POVRŠINA	POSTUPEK GROBLJE
GROBLJE - PROJEKCIJSKI SUSTAV	POVRŠINE INFRASTRUKTURNI SUSTAV
IZOLIRANE POVRŠINE	IZOLIRANE POVRŠINE
IZOLIRANE POVRŠINE	IZOLIRANE POVRŠINE

