



**SPLITSKO-DALMATINSKA ŽUPANIJA**



**GRAD TRIJEST**

**URBANISTIČKI PLAN UREĐENJA  
GROBLJE TIJARICA**

**KONAČNI PRIJEDLOG PLANA**

**ARHEO** d.o.o.  
projektiranje i prostorno planiranje

Zagreb, svibanj 2023.

Rješenje Ministarstva prostornog uređenja, graditeljstva  
i državne imovine za upis u sudski registar

Izvod iz sudskog registra

Popis planera na izradi plana

Imenovanje odgovornog voditelja izrade Plana

Rješenja o ovlaštenju odgovornog voditelja izrade Plana

## I. ODREDBE ZA PROVEDBU PROSTORNOG PLANA

II.	<b>GRAFIČKI DIO - KARTOGRAFSKI PRIKAZI</b>	mjerilo
1.	KORIŠTENJE I NAMJENA POVRŠINA	1:500
2.	INFRASTRUKTURNI SUSTAVI	
2.1.	Prometna i ulična mreža	1:500
2.2.	Elektroničke komunikacije i energetske sustav	1:500
2.3.	Vodnogospodarski sustav	1:500
3.	UVJETI ZA KORIŠTENJE, UREĐENJE I ZAŠTITU PROSTORA	1500
4.	NAČIN I UVJETI GRADNJE	
4.1.	Uvjeti gradnje	1:500
4.2.	Grobna polja	1:500
4.3.	Grobna mjesta	1:500

## III. OBRAZLOŽENJE

## IV. PRILOZI

IV.1. POPIS DOKUMENATA I PROPISA

IV.2. ZAHTJEVI (čl. 90. Zakona o prostornom uređenju – NN  
153/13, 65/17, 114/18, 39/19, 98/19)

III.3. MIŠLJENJE UPRAVNOG ODJELA ZA ZAŠTITU  
OKOLIŠA, KOMUNALNE POSLOVNE, INFRASTRUKTURU  
I INVESTICIJE SPLITSKO DALMATINSKE ŽUPANIJE DA  
NIJE POTREBNO PROVESTI POSTUPKA STRATEŠKE  
PROCJENE UTJECAJA NA OKOLIŠ

III. 4. MIŠLJENJA (Članak 101. Zakona o prostornom uređenju  
153/13, 65/17, 118/18, 39/19, 98/19)

IV.5. SAŽETAK ZA JAVNOST

IV.6. IZVJEŠĆE O JAVNOJ RASPRAVI

IV.7. EVIDENCIJA POSTUPKA IZRADE I DONOŠENJA PLANA



## REPUBLIKA HRVATSKA

MINISTARSTVO GRADITELJSTVA  
I PROSTORNOGA UREĐENJA

10000 Zagreb, Ulica Republike Austrije 20  
Tel: 01/ 3782 444 Fax: 01/ 3772 822

### Uprava za prostorno uređenje, pravne poslove i programe Europske unije

Klasa: UP/I-350-02/17-07/36  
Urbroj: 531-05-17-4  
Zagreb, 21. srpnja 2017.

Ministarstvo graditeljstva i prostornoga uređenja, povodom zahtjeva tvrtke ARHEO d.o.o. iz Zagreba, Vinogradi, I odvojak 6, zastupane po direktoru Branimiru Fojsu, dipl.ing.arh., za izdavanje suglasnosti za obavljanje stručnih poslova prostornog uređenja, na temelju članka 9. Zakona o poslovima i djelatnostima prostornog uređenja i gradnje („Narodne novine“, br. 78/15.), donosi

### RJEŠENJE

- I. **ARHEO d.o.o. iz Zagreba, Vinogradi, I odvojak 6, daje se suglasnost za obavljanje stručnih poslova izrade nacрта prijedloga svih prostornih planova i nacрта izvješća o stanju u prostoru svih razina** te obavljanje poslova u vezi s pripremom i donošenjem svih prostornih planova i izvješća o stanju u prostoru svih razina iz članka 2. stavka 1. točke 1. Pravilnika o izdavanju suglasnosti za obavljanje stručnih poslova prostornog uređenja („Narodne novine“ br. 136/15.).
- II. Pravna osoba iz točke I. izreke ovog rješenja dužna je jednom godišnje u mjesecu u kojem je izdana suglasnost dostaviti Ministarstvu dokumentaciju kojom se dokazuje da nisu prestali postojati uvjeti za obavljanje stručnih poslova prostornog uređenja.
- III. Suglasnost iz točke I. izreke ovoga rješenja ukinuti će se rješenjem ako pravna osoba prestane ispunjavati uvjete propisane za izdavanje suglasnosti, uvjete koji moraju biti ispunjeni prilikom izrade prostornih planova ili ako stručne poslove prostornog uređenja obavlja protivno Zakonu o poslovima i djelatnostima prostornog uređenja i gradnje, propisima donesenim na temelju tog Zakona ili protivno propisima kojima se uređuje područje prostornog uređenja.

### Obrazloženje

ARHEO d.o.o. iz Zagreba, Vinogradi, I odvojak 6, podnio je ovom Ministarstvu zahtjev za izdavanje suglasnosti za obavljanje svih stručnih poslova prostornog uređenja.

Podnositelj zahtjeva je uz zahtjev priložio sve dokaze propisane odredbom članka 4. Pravilnika o izdavanju suglasnosti za obavljanje stručnih poslova prostornog uređenja:

1. fotokopiju rješenja o upisu u sudski registar kao dokaz da je ARHEO d.o.o. iz Zagreba, registriran za obavljanje stručnih poslova prostornog uređenja te

2. dokaze da ima zaposlene ovlaštene arhitekta urbaniste :

Aron Varga, dipl.ing.arh., ovlaštenu arhitekt urbanist, br.ovl. A-U 193

I Mario Pezelj, mag.ing.arch., ovlaštenu arhitekt urbanist, br.ovl. A-U 43,

Za svakog od navedenih ovlaštenih arhitekata urbanista priloženo je :

- a) rješenje o upisu u Imenik ovlaštenih arhitekata urbanista i
- b) izvornik potvrde o podacima evidentiranim u matičnoj evidenciji Hrvatskog zavoda za mirovinsko osiguranje ne starije od 30 dana.

Uvidom u navedenu dokumentaciju utvrđeno je da podnositelj zahtjeva ispunjava sve uvjete za izdavanje zatražene suglasnosti.

Slijedom izloženog, a sukladno odredbi članka 96. stavak 1. Zakona o općem upravnom postupku („Narodne novine“, br. 47/09.), riješeno je kao u točki I. izreke ovog rješenja.

Sukladno odredbi članka 10. stavak 2. Zakona o poslovima i djelatnostima prostornog uređenja i gradnje, riješeno je kao u točki II. izreke ovoga rješenja.

Sukladno odredbi članka 10. stavak 1. istog Zakona, riješeno je kao u točki III. izreke ovog rješenja.

Upravna pristojba u državnim biljezima u iznosu od 35,00 kn po Tar.br. 1. i 2. Tarife upravnih pristojbi Uredbe o tarifi upravnih pristojbi („Narodne novine“, broj 8/17) nalijepljena je na zahtjevu i poništena.

#### UPUTA O PRAVNOM LIJEKU:

Ovo je rješenje izvršno u upravnom postupku i protiv njega se ne može izjaviti žalba, ali se može pokrenuti upravni spor pred Upravnim sudom u Zagrebu. Upravni spor pokreće se tužbom koja se podnosi u roku od 30 dana od dana dostave ovog rješenja. Tužba se navedenom Upravnom sudu predaje neposredno u pisanom obliku ili usmeno na zapisnik, ili se šalje poštom, odnosno dostavlja elektronički.



Dostaviti:

1. ARHEO d.o.o., 10 000 Zagreb, Vinogradi, I odvojak 6  
n/p Branimir Fojs, direktor
2. Evidencija suglasnosti, ovdje
3. Spis, ovdje





IZVADAK IZ SUDSKOG REGISTRA

---

SUBJEKT UPISA

---

MBS:

080241449

OIB:

02095263263

EUID:

HRSR.080241449

TVRTKA:

- 2 ARHEO d.o.o. za projektiranje i prostorno planiranje
- 1 ARHEO d.o.o.

SJEDIŠTE/ADRESA:

- 1 Zagreb (Grad Zagreb)  
Vinogradi, I odvojak 6

ADRESA ELEKTRONIČKE POŠTE:

- 6 arheo@arheo.hr

PRAVNI OBLIK:

- 1 društvo s ograničenom odgovornošću

PREDMET POSLOVANJA:

- 1 \* - Zastupanje stranih tvrtki
- 1 \* - Građenje, projektiranje i nadzor nad građenjem
- 1 \* - Izvođenje investicijskih radova u inozemstvu
- 2 \* - stručni poslovi prostornog planiranja
- 2 \* - kupnja i prodaja robe
- 2 \* - obavljanje trgovačkog posredovanja na domaćem i inozemnom tržištu
- 2 \* - poslovanje nekretninama
- 2 \* - izdavačka djelatnost
- 2 \* - tiskanje časopisa i drugih periodičnih publikacija, knjiga i brošura, karata i atlasa, plakata, reklamnih kataloga, prospekata i drugih tiskanih oglasa, djelovodnika, albuma, dnevnika, kalendara, poslovnih obrazaca, papirne robe za osobne potrebe i
- 2 \* - drugih tiskanih stvari

OSNIVAČI/ČLANOVI DRUŠTVA:

- 3 ARON VARGA, OIB: 02578377356  
Zagreb, OROSLAVSKA 21
- 3 - član društva
- 3 BRANIMIR FOJS, OIB: 83215453610  
Zagreb, Vinogradi odvojak 6



IZVADAK IZ SUDSKOG REGISTRA

---

SUBJEKT UPISA

---

OSNIVAČI/ČLANOVI DRUŠTVA:

- 3 - član društva
  
- 3 Robert Jakovina, OIB: 73857502192  
Šenkovec, Ivana Vrapca 17
- 3 - član društva
  
- 3 Mario Pezelj, OIB: 41447075998  
Zagreb, Kruge 5
- 3 - član društva

OSOBE OVLAŠTENE ZA ZASTUPANJE:

- 2 BRANIMIR FOJS, OIB: 83215453610  
Zagreb, Vinogradi odvojak 6
- 2 - direktor
- 2 - zastupa društvo zajedno s još jednim članom uprave
  
- 2 ARON VARGA, OIB: 02578377356  
Zagreb, OROSLAVSKA 21
- 2 - direktor
- 2 - zastupa društvo zajedno s još jednim članom uprave
  
- 5 ROBERT JAKOVINA, OIB: 73857502192  
Šenkovec, IVANA VRAPCA 17
- 2 - direktor
- 2 - zastupa društvo zajedno s još jednim članom uprave
  
- 4 MARIO PEZELJ, OIB: 41447075998  
Zagreb, KRUGE 5
- 2 - direktor
- 2 - zastupa društvo zajedno s još jednim članom uprave

TEMELJNI KAPITAL:

- 2 20.000,00 kuna

PRAVNI ODNOSI:

Osnivački akt:

- 1 Odluka o osnivanju društva od 29.travnja 1993. godine usklađena je sa ZTD-om dana 19.prosinca 1995. godine i sastavljena u novom obliku kao Izjava o usklađenju.
- 2 Izjava od 19.12.1995. godine izmijenjena u preambuli i u cijelosti te preoblikovana u Društveni ugovor. Društveni ugovor - čistopis od 31.08.2007. godine se prilaže.

Promjene temeljnog kapitala:

- 1 Odlukom o povećanju temeljnog kapitala od 13.12.1995. godine povećan je temeljni kapital sa 699,69 kn za 19.000,31 kn na 19.700,00 kuna.
- 2 Odlukom o povećanju temeljnog kapitala od 01.03.2007. godine,



IZVADAK IZ SUDSKOG REGISTRA

SUBJEKT UPISA

PRAVNI ODNOSI:

Promjene temeljnog kapitala:

temeljni kapital je povećan s iznosa od 19.700,00 kn za iznos od 300,00 kn na iznos od 20.000,00 kn u novcu.

OSTALI PODACI:

- 1 Subjekt je bio upisan kod Trgovačkog suda u Zagrebu na reg.ul.br. 1-39055.

FINANCIJSKA IZVJEŠĆA:

	Predano	God.	Za razdoblje	Vrsta izvještaja
eu	08.04.22	2021	01.01.21 - 31.12.21	GFI-POD izvještaj

Upise u glavnu knjigu proveli su:

RBU Tt	Datum	Naziv suda
0001 Tt-95/25068-2	14.09.1998	Trgovački sud u Zagrebu
0002 Tt-07/9900-5	03.10.2007	Trgovački sud u Zagrebu
0003 Tt-10/15931-2	22.02.2011	Trgovački sud u Zagrebu
0004 Tt-17/25156-1	14.06.2017	Trgovački sud u Zagrebu
0005 Tt-18/3740-1	25.01.2018	Trgovački sud u Zagrebu
0006 Tt-21/6640-2	16.02.2021	Trgovački sud u Zagrebu
eu /	30.06.2009	elektronički upis
eu /	31.03.2010	elektronički upis
eu /	30.03.2011	elektronički upis
eu /	29.03.2012	elektronički upis
eu /	22.03.2013	elektronički upis
eu /	28.03.2014	elektronički upis
eu /	31.03.2015	elektronički upis
eu /	28.06.2016	elektronički upis
eu /	27.04.2017	elektronički upis
eu /	18.04.2018	elektronički upis
eu /	24.04.2019	elektronički upis
eu /	17.06.2020	elektronički upis
eu /	28.06.2021	elektronički upis
eu /	08.04.2022	elektronički upis

Sudska pristojba po Tar. br. 29. st. 3. Uredbe o tarifi sudskih pristojbi (NN br. 53/19 i 92/2021 ), za izvadak iz sudskog registra u iznosu od 5.00 Kn naplaćena je elektroničkim putem.



IZVADAK IZ SUDSKOG REGISTRA

---

SUBJEKT UPISA

---



Ova isprava je u digitalnom obliku elektronički potpisana certifikatom:  
CN=sudreg, L=ZAGREB,  
O=MINISTARSTVO PRAVOSUĐA I UPRAVE HR72910430276, C=HR

Broj zapisa: 001I1-3mOXy-66UIe-q8Eqf-8AIwl  
Kontrolni broj: B6OtF-bxTzB-aAdnk-43s83

Skeniranjem ovog QR koda možete provjeriti točnost podataka.

Isto možete učiniti i na web stranici

[http://sudreg.pravosudje.hr/registar/kontrola\\_izvornika/](http://sudreg.pravosudje.hr/registar/kontrola_izvornika/) unosom gore navedenog broja zapisa i kontrolnog broja dokumenta.

U oba slučaja sustav će prikazati izvornik ovog dokumenta. Ukoliko je ovaj dokument identičan prikazanom izvorniku u digitalnom obliku, Ministarstvo pravosuđa i uprave potvrđuje točnost isprave i stanje podataka u trenutku izrade izvotka.

Provjera točnosti podataka može se izvršiti u roku tri mjeseca od izdavanja isprave.

**NARUČITELJ:** SPLITSKO-DALMATINSKA ŽUPANIJA  
GRAD TRILJ  
OIB: 91648398574

**PLAN:** URBANISTIČKI PLAN UREĐENJA GROBLJE TIJARICA

**POPIS PLANERA-PROJEKTANATA:**

**Mario Pezelj**, dipl.ing.arh.

– ovlašteni arhitekt  
odgovorni voditelj izrade Plana  
– ovlašteni arhitekt urbanist

**Aron Varga**, dipl.ing.arh.

**Ines Kotula**, mag.ing.arch.

**Branimir Fojs**, dipl.ing.arh.

**Josip Horvat**, dipl.ing.prom.

**Ivica Krnić**, mag.ing.aedif

**Damir Batarelo**, dipl.iur.

**Vera Varga**, dipl.biolog

**Vesna Pezelj**, dipl.sociolog

**Ivan Sović**, ing.el.

- ovlašteni arhitekt  
– ovlašteni inženjer

Na osnovu članka 82., 83. i 84.. Zakona o prostornom uređenju (NN 153/13, 65/17, 114/18, 39/19, 98/19)

## IMENUJE SE:

**Mario Pezelj**, dipl.ing.arh.urb., ovlaštenu arhitekt za odgovornog voditelja izrade  
**URBANISTIČKOG PLANA UREĐENJA GROBLJE TIJARICA.**

Imenovani ima visokostručnu spremu, položen stručni ispit te Rješenje za upis u Imenik ovlaštenih arhitekata urbanista pod rednim brojem A-U 43.

Zagreb, 05.01.2023.

ARHEO d.o.o.

**Mario Pezelj**, dipl.ing.arh.


ARHEO, d.o.o.  
AGREB HR.A

## REPUBLIKA HRVATSKA

### HRVATSKA KOMORA ARHITEKATA

Klasa: UP/I-034-02/16-02/63

Urbroj: 505-04-16-02

Zagreb, 18. veljače 2016.

Hrvatska komora arhitekata odlučujući o upisu MARIJA PEZELJA, mag.ing.arch., iz ZAGREBA, KRUGE 5 u Imenik ovlaštenih arhitekata urbanista, na temelju članka 26. Zakona o komori arhitekata i komorama inženjera u graditeljstvu i prostornom uređenju (Narodne novine broj 78/15), i članka 37. Statuta Hrvatske komore arhitekata (Narodne novine broj 140/15), po službenoj dužnosti donosi

## RJEŠENJE

1. U **Imenik ovlaštenih arhitekata urbanista** upisuje se **MARIO PEZELJ**, mag.ing.arch., iz ZAGREBA, KRUGE 5, pod rednim brojem **43**, s danom upisa **11.02.2016.** godine.
2. Upisom u **Imenik ovlaštenih arhitekata urbanista**, **MARIO PEZELJ**, mag.ing.arch., stječe pravo na uporabu strukovnog naziva "**ovlašteni arhitekt urbanist**" i pravo na obavljanje stručnih poslova temeljem članka 47. Zakona o poslovima i djelatnostima prostornog uređenja i gradnje i članka 48. Statuta Hrvatske komore arhitekata, te pravo na pečat i iskaznicu ovlaštenog arhitekta urbanista.
3. Upisom u Imenik ovlaštenih arhitekata urbanista, **MARIJU PEZELJU**, mag.ing.arch., Komora izdaje pečat i iskaznicu ovlaštenog arhitekta urbanista.
4. Danom pravomoćnosti ovog rješenja prestaje važiti rješenje Klasa: UP/I-350-07/12-01/3845 Urbroj: 505-12-1 od 20.11.2012. godine.
5. Žalba protiv ovog rješenja ne odgađa njegovo izvršenje.

## Obrazloženje

Hrvatska komora arhitekata po službenoj je dužnosti provela postupak upisa MARIJA PEZELJA, mag.ing.arch., iz ZAGREBA, KRUGE 5 u Imenik ovlaštenih arhitekata urbanista te utvrdila sljedeće:

- da je **MARIO PEZELJ**, mag.ing.arch. upisan u Imenik ovlaštenih arhitekata – stručni smjer ovlašteni arhitekt urbanist temeljem rješenja Klasa: UP/I-350-07/12-01/3845 Urbroj: 505-12-1 od 20.11.2012. godine.

MARIO PEZELJ, mag.ing.arch., je prema odredbama Zakona o arhitektonskim i inženjerskim poslovima i djelatnostima u prostornom uređenju i gradnji bio upisan u Imenik ovlaštenih arhitekata – stručni smjer ovlaštenu arhitekt urbanist i po toj osnovi obavljao poslove ovlaštenog arhitekta urbanista.

Prema odredbama Zakona o komori arhitekata i komorama inženjera u graditeljstvu i prostornom uređenju ustrojen je Imenik ovlaštenih arhitekata urbanista kao zaseban Imenik.

Upisom u Imenik ovlaštenih arhitekata urbanista, ovlaštenu arhitekt urbanist stječe pravo na obavljanje stručnih poslova temeljem članka 47. Zakona o poslovima i djelatnostima prostornog uređenja i gradnje i članka 48. Statuta Hrvatske komore arhitekata.

Temeljem ovako utvrđenog činjeničnog stanja ispunjeni su uvjeti propisani u čl. 66. Zakona o komori arhitekata i komorama inženjera u graditeljstvu i prostornom uređenju kojim je Hrvatska komora arhitekata bila dužna ustrojiti Imenik ovlaštenih arhitekata urbanista i sukladno tome provesti upis MARIJA PEZELJA, mag.ing.arch. u navedeni Imenik.

Slijedom ovako utvrđenog činjeničnog stanja predmetu je valjalo udovoljiti, te primjenom odredaba Zakona o komori arhitekata i komorama inženjera u graditeljstvu i prostornom uređenju, Zakona o poslovima i djelatnostima prostornog uređenja i gradnje i Statuta Hrvatske komore arhitekata i gradnje riješiti kao u izreci.

Uputa o pravnom lijeku: Protiv ovog rješenja može se izjaviti žalba Ministarstvu graditeljstva i prostornoga uređenja, u roku od 15 dana od dostave ovog rješenja.

Predsjednica Hrvatske komore arhitekata

Željka Jurković, dipl.ing.arch.

*Željka Jurković*



Dostaviti:

1. MARIO PEZELJ, ZAGREB, KRUGE 5
2. U Zbirku isprava Komore



**GRAD TRILJ**  
**URBANISTIČKI PLAN UREĐENJA**  
**GROBLJE TIJARICA**  
**(KONAČNI PRIJEDLOG PLANA)**

Županija: Grad:	SPLITSKO - DALMATINSKA TRILJ
Naziv prostornog plana:	URBANISTIČKI PLAN UREĐENJA GROBLJE TIJARICA
Odluka o izradi prostornog plana: Službeni glasnik Grada Trilja 14/22 Javna rasprava (datum objave): 18.3.2023	Odluka o donošenju plana  Javni uvid održan: od: 21.3.2023. do: 20.4.2023.
Pečat tijela odgovornog za provođenje javne rasprave:  M.P.	Odgovorna osoba za provođenje javne rasprave:  ..... Ivana Živaljić, univ.bacc.ing.industr.
Pravna osoba koja je izradila plan:	ARHEO d.o.o. Tomislavova 11, Zagreb
Pečat pravne osobe koja je izradila plan:  M.P.	 ..... Direktor: Mario Pezelj, dipl.ing.arh.-ovlašteni urbanist
Stručni tim u izradi plana: Mario Pezelj, dipl.ing.arh. - ovlašteni arhitekt urbanist Aron Varga, dipl.ing.arh. - ovlašteni arhitekt Branimir Fojs, dipl.ing.arh.- ovlašteni arhitekt Josip Horvat, dipl. ing. prometa - ovlašteni ing. Ines Kotula, mag.ing.arch. - ovlašteni arhitekt urbanist Ivica Krnić, mag.ing.aedif.	Damir Batarelo, dipl.iur. Vesna Pezelj, dipl.sociolog Vera Varga, dipl.biolog Ivan Savić, ing.el.
Odgovorni voditelj izrade plana: 	Mario Pezelj, dipl.ing.arh. - ovlašteni arhitekt urbanist
Pečat Gradskog vijeća:  M.P.	Predsjednik Gradskog vijeća:  ..... Miljenko Marić
Istovjetnost prostornog plana s izvornikom ovjerava:  .....	Pečat nadležnog tijela:  M.P.

# I. ODREDBE ZA PROVEDBU PROSTORNOG PLANA

Na temelju članka 109., Zakona o prostornom uređenju („Narodne novine“ broj 153/13, 65/17, 39/19, 98/19) i članka \_\_. Statuta Grada Trilja (Službeni glasnik Grada Trilja broj \_\_/\_\_) Gradsko vijeće Grada Trilja na \_ sjednici održanoj \_\_ 2023. godine donijelo je:

## **Odluku o donošenju Urbanističkog plana uređenja groblja Tijarica**

### **I. TEMELJNE ODREDBE**

#### **Članak 1.**

Donosi se Urbanistički plan uređenja groblja Tijarica u Trilju (u daljnjem tekstu: Plan) koji je izradio stručni izrađivač ARHEO d.o.o. iz Zagreba.

#### **Članak 2.**

(1) Sastavni dio ove Odluke je elaborat pod naslovom "Urbanistički plan uređenja Groblja Tijarica" koji sadrži:

#### **I. Tekstualni dio** (Odredbe za provedbu)

#### **II. Grafički dio** koji sadrži kartografske prikaze:

1. Korištenje i namjena površina	1:500
2. Prometna, ulična i komunalna infrastrukturna mreža	
2.1. Prometna i ulična mreža	1:500
2.2. Elektroničke komunikacije i energetski sustav	1:500
2.3. Vodnogospodarski sustav	1:500
3. Uvjeti korištenja, uređenja i zaštite površina	1:500
4. Način i uvjeti gradnje	
4.1. Uvjeti gradnje	1:500
4.2. Grobna polja	1:200
4.3. Grobna mjesta	1:50

#### **III. Prilozi**

(2) Elaborat iz stavka 1. ovog članka ovjerava se pečatom Grada Trilja i potpisom predsjednika Gradskog vijeća Grada Trilja. Uvid u elaborat moguć je u prostorijama Grada Trilja, Poljičke republike 15, Trilj.

#### **Članak 3.**

Plan je izrađen u skladu s Prostornim planom uređenja Grada Trilja (Službeni glasnik Grada Trilja 01/05, 07/08, 02/13, 06/18, 04/20, 01/21 ispr., 02/21 p.t.), i Odlukom o izradi Urbanističkog plana uređenja Groblja Tijarica (Službeni glasnik Grada Trilja 14/22).

## II. ODREDBE ZA PROVEDBU

### 1. Uvjeti određivanja namjene površina

#### Članak 4.

(1) Površine unutar obuhvata Plana razgraničene su prema namjeni na kartografskom prikazu 1. Korištenje i namjena površina i na kartografskim prikazima 4. Način i uvjeti gradnje.

(2) Planirane su slijedeće osnovne grupe namjena površina:

1. Grobno polje (grobnice)
2. Postojeća župna crkva Svetoga Duha
3. Postojeća oproštajna zgrada (mrtvačnica)
4. Postojeća kapelica
5. Zelene površine
6. Površine infrastrukturnih sustava

### 2. Detaljni uvjeti korištenja, uređenja i gradnje građevinskih čestica i građevina

#### Članak 5.

(1) Planom je obuhvaćena površina postojećeg groblja i planiranog proširenja. Uvjeti i način gradnje definirani su u skladu s važećim Pravilnikom o grobljima.

(2) Groblje je prema vrsti ukapanja planirano kao mješovito groblje s klasičnim ukopom.

#### Članak 6.

(1) Grobna mjesta raspoređena su unutar grobnog polja, kako je prikazano na kartografskom prikazu kartografskom prikazu 4.2. Grobna polja.

(2) Unutar grobnog polja planom je predviđena izgradnja 172 nove grobnice:

- 147 grobnica tipa A, sa šest ukopnih mjesta,
- 25 grobnica tipa B, s tri ukopna mjesta.

#### Članak 7.

(1) Neto dimenzija grobnice tipa A (unutar zidova) u dva stupca iznosi 240 x 240 cm.

(2) Neto dimenzija grobnice tipa B (unutar zidova) u jednom stupcu iznosi 160 x 240 cm.

(3) Bruto dimenzija grobnice povećava se za 20 cm na sve četiri strane od vanjskog ruba zida.

(4) Grobnice moraju biti izgrađene od vodonepropusnog betona.

(5) Dubina ukopnog grobnog mjesta iznosi najmanje 245 cm.

(6) U površinu grobnice ubraja se prostor za ukop i staza oko groba.

- za jedno grobno mjesto optimalni prostor iznosi 6,50 m<sup>2</sup>
- Za dva grobna mjesta optimalni prostor iznosi 10,00 m<sup>2</sup>

(7) Staza između dva reda grobnica u grobnom polju mora biti minimalne širine 120 cm zbog mogućnosti strojnog ukopa jame.

(8) Grobnice mogu biti i drugačijih dimenzija i načina izvedbe uz obvezu da se izradi poseban projekt za iste.

#### **Članak 8.**

Dozvoljava se postava svih tipova nadgrobnih ploča uz poštivanje tradicionalnih načina ukapanja. Ne dozvoljava se gradnja spomenika viših od 2 m na pojedinačnom grobnom mjestu.

#### **Članak 9.**

(1) Grobnice se postavljaju u grobne redove ne duže od 60 m. Između grobnih redova izvode se pristupne staze minimalne širine 1,2 m koje se moraju povezati na glavne staze između grobnih polja.

(2) Grobno polje se sastoji od grobnih redova i međurazmaka koji služi kao prilazna staza.

(3) Grobna polja su odijeljena glavnim stazama minimalne širine 3 m. Staze moraju biti od tvrdog materijala, bez prepreka u kretanju ne većeg uzdužnog nagiba od 8% i ne većeg poprečnog nagiba od 1%.

#### **Članak 10.**

(1) Unutar obuhvata Plana nalazi se oproštajna građevina (mrtvačnica), crkva i kapelica.

(2) Prostor za odlaganje otpada nalazi se u postojećem dijelu groblja.

#### **Članak 11.**

(1) Groblje mora biti ograđeno, a po potrebi i čuvano. Oko planiranih površina za zonu proširenja groblja treba izvesti ogradu visine max. 2 m.

(2) Na ulasku u groblje mora biti postavljena tabla s planom groblja.

### **3. Način opremanja zemljišta prometnom, uličnom, komunalnom i telekomunikacijskom infrastrukturnom mrežom**

#### **Članak 12.**

Sve građevine koje se izvode za potrebe groblja moraju biti prometno i komunalno opremljene.

#### **Prometna i ulična infrastruktura**

#### **Članak 13.**

(1) Groblju se pristupa s postojeće prometnice (županijska cesta Ž6154 - Tijarica D220 - Aržano D39), sjeverno od obuhvata Plana.

(2) Unutar obuhvata Plana predviđeno je 10 parkirališnih mjesta. Minimalna dimenzija parkirališnih mjesta iznosi 2,5 x 5 m.

(3) Planirana širina kolnog ulaza u groblje iznosi 5,0 m.

#### **Članak 14.**

(1) Za kretanje pješaka između grobnih polja gradit će se i uređivati pješačke staze širine od 3,0 m.

(2) Za kretanje pješaka unutar grobnih polja (između grobnih redova) graditi će se i uređivati pješačke staze širine 1,2 m.

(3) Površina za kretanje pješaka mora biti izrađena od tvrdog materijala i bez prepreka za kretanje. Kod projektiranja potrebno se pridržavati važećih propisa o prostornim standardima, urbanističko-tehničkim uvjetima i normativima za sprječavanje urbanističko-arhitektonskih barijera u urbanističkom planiranju i projektiranju (važeći Pravilnik o osiguranju pristupačnosti građevina osobama s invaliditetom i smanjene pokretljivosti). Navedene staze ne mogu imati veći uzdužni nagib od 8% i ne veći poprečni nagib od 1%.

(4) Glavne staze koje povezuju grobna polja s odmorištima i proširenjima te trgovima kao i sama odmorišta i trгови izvest će se na osnovu arhitektonskog rješenja popločenja.

### **Elektroničke komunikacije**

#### **Članak 15.**

(1) Nova elektronička komunikacijska infrastruktura za pružanje javnih komunikacijskih usluga putem elektroničkih komunikacijskih vodova, određuje se planiranjem koridora podzemno slijedeći koridore prometnica, u zoni pješačkih staza ili zelenih površina.

(2) Za izgrađenu elektroničku komunikacijsku infrastrukturu za pružanje javnih komunikacijskih usluga putem elektroničkih komunikacijskih vodova, moguća je dogradnja, odnosno rekonstrukcija te eventualno proširenje radi implementacije novih tehnologija i/ili kolokacija odnosno potreba novih operatora, vodeći računa o pravu zajedničkog korištenja od strane svih operatera.

(3) Elektronička komunikacijska infrastruktura za pružanje komunikacijskih usluga putem elektromagnetskih valova određuje se planiranjem postave baznih stanica i njihovih antenskih sustava na antenskim prihvataima na izgrađenim građevinama bez detaljnog određivanja (točkastog označavanja) lokacija, vodeći računa o načelu zajedničkog korištenja od strane operatora (objedinjeni plan gradnje).

### **Vodoopskrba**

#### **Članak 16.**

(1) Vodovodni sustav groblja spaja se na javnu vodovodnu mrežu.

(2) Interna mreža groblja povezuje se postrojenjem do izljevniha mjesta koje koriste posjetioci groblja.

(3) Protupožarna zaštita groblja (centralna građevina) riješiti projektom prema važećem Pravilniku o hidrantskoj mreži za gašenje požara.

(4) Unutar grobnih polja treba osigurati izljevno mjesto (voda-slavina) koje pokriva radijus od najviše 100 m.

### **Odvodnja i pročišćavanje otpadnih voda**

#### **Članak 17.**

(1) Sustav odvodnje kanalizacije unutar područja proširenja groblja rješava se kao razdjelni (separatni).

(2) Oborinske vode prikupljati će se preko cestovnih slivnika u zasebne cjevovode smještene unutar staza te se gravitacijski odvesti do upojnih bunara.

(3) Radi smanjenja opterećenja sustava oborinske odvodnje a time i manjih dimenzija iste, predvidjeti da se dio oborinske vode s „čistih“ površina upuštaju direktno u obodni teren koliko je to moguće prema geomehaničkim ispitivanjima tla.

(4) Oborinske vode s većih parkirališnih i sličnih površina potrebno je tretirati preko separatora prije upuštanja u upojni bunar odnosno okolni teren.

(5) Na svim lomovima trase kanalizacijskih vodova obavezno izvesti reviziona okna kao i kod svih mjesta priključenja.

### **Elektroopskrba i javna rasvjeta**

#### **Članak 18.**

(1) Područje obuhvata Plana povezuje se na postojeći energetska sustav, na najbližu transformatorsku stanicu 10(20)/04 kV.

(2) Sve nove transformatorske stanice, ako postoji mogućnost potrebno je izvesti kao tip KTS, MTS, DTS, VTS, a svu 20(10)kV i 0,4kV mrežu izvesti kao kabelsku odnosno podzemnu. Ukoliko postojeću zračnu mrežu prilikom rekonstrukcije nije moguće kablirati ista se izvodi samonosivim kabelskim snopom na betonskim stupovima. Svi novi elektroenergetski kabelski vodovi trebaju biti predviđeni unutar javnih (ne prometnih) površinama, položeni u UKC/TPE cijevi.

(3) Planirane transformatorske stanice moraju biti izgrađene na zasebnoj građevnoj čestici ako nisu planirane u sklopu drugih građevina, ista mora zadovoljiti gabarite transformatorske stanice i pripadajućeg sustava uzemljenja. Za nove transformatorske stanice treba predvidjeti koridore za priključak istih na srednjonaponsku mrežu te koridore za nove niskonaponske vodove

(4) Transformatorska stanica mora imati osiguran pristup vozilom s javne površine radi izgradnje, održavanja i upravljanja. Planirane transformatorske stanice mogu se graditi unutar zelenih površina bez ograničenja u smislu udaljenosti od prometnica i granice građevne čestice.

(5) Tehnički uvjeti za opskrbu električnom energijom planiranih objekata definirati će se elektroenergetskim suglasnostima za svaku pojedinačnu građevinu u fazi ishođenja investicijsko-tehničke dokumentacije, a na temelju elektroenergetskih potreba.

(6) Polaganje novih elektroenergetskih vodova treba projektirati i izvesti u skladu s važećim Zakonima i propisima. Za polaganje novih elektroenergetskih vodova, kao i eventualno prelaganje i zaštitu postojećih elektroenergetskih vodova potrebna je elektroenergetsku suglasnost od HEP-ODS Elektrodalmacija, Split, Služba za realizaciju investicijskih projekata i pristup mreži.

#### **Članak 19.**

(1) Jedan izlaz iz transformatorske stanice treba osigurati za mrežu javne rasvjete koja se izvodi sa kabelima PP 41-A dimenzija 4x25 mm.

(2) Mjerenje potrošnje električne energije vanjske rasvjete bit će u transformatorskoj stanici dok će se mjerenje potrošnje električne energije za centralni objekt izvesti direktnim brojlilima u okviru glavnog razvodnog ormara.

#### **Članak 20.**

(1) Javna rasvjeta izvodi se sa rasvjetnim armaturama koje moraju biti kvalitetne i estetski dizajnirane, a izvori svjetla suvremeni.

(2) Za rasvjetu pristupne ulice i parkirališta primjenjuju se stupovi primjerene visine. Svjetiljke bi trebale biti djelomično zasjenjene u cilju zaštite od svjetlosnog zagađenja.

#### **Članak 21.**

(1) Zaštita od napona dodira na instalaciji javne rasvjete rješava se sustavom nulovanja. Sve metalne dijelove instalacije, koji u normalnom pogonu nisu pod naponom, treba povezati sa zaštitnim vodičem, a nul vodič i zaštitni vodič trebaju se pouzdano povezati u transformatorsku stanicu. Moguća su i drugačija rješenja.

(2) U okviru mreže javne rasvjete treba osigurati zaštitu od atmosferskog pražnjenja kroz uzemljenje stupa na uzemljivač koji se polaže uz kabele u rovu od TS do objekata i stupova vanjske rasvjete.

### **4. Uvjeti uređenja i opreme javnih zelenih površina**

#### **Članak 22.**

Javne zelene površine obuhvaćene su u dvije kategorije:

1. zelene površine
2. zelenilo unutar grobnih polja

#### **Članak 23.**

(1) Zelene površine (alineja 1. prethodnog članka) uređuju se kao travnjaci s primjenom visoke i niske vegetacije formirajući poteze zelenila u formi drvoreda.

(2) Prostor zelenila unutar grobnih polja (alineja 2. prethodnog članka) izvodi se kao travnjak s nižom vegetacijom.

(3) Za krajobrazno i hortikulturno uređenje koristiti autohtone i udomaćene biljne vrste karakteristične za mediteransko područje. Za sadnju visokog i niskog raslinja potrebno je izraditi projekt sadnje.



## 5. Mjere zaštite prirodnih i kulturno-povijesnih cjelina i građevina i ambijentalnih vrijednosti

### Članak 24.

(1) Unutar obuhvata Plana nema temeljem Zakona o zaštiti i očuvanju kulturnih dobara, zaštićenih kulturno-povijesnih cjelina niti građevina, niti dijelova prirode zaštićenih temeljem Zakona o zaštiti prirode.

(2) Obuhvat Plana ne nalazi se unutar područja ekološke mreže.

(3) Prostornim planom uređenja Grada Trilja Župna crkva Svetoga Duha evidentirana je kao povijesni sklop i građevina. Župna crkva Svetoga Duha u Tijarici sagrađena je 1872. godine na mjestu starije crkve.

(4) Ukoliko se pri izvođenju građevinskih ili drugih radova, na području obuhvata Plana, naiđe na arheološke nalaze, izvođač radova i investitor dužni su postupati sukladno važećem Zakonu o zaštiti i očuvanju kulturnih dobara, odnosno prekinuti radove i o nalazu bez odgađanja obavijestiti nadležno tijelo - Konzervatorski odjelu u Splitu.

## 6. Postupanje s otpadom

### Članak 25.

(1) Na području obuhvata Plana postupanje s otpadom treba biti u skladu s odredbama važećeg Zakona o gospodarenju otpadom.

(2) Prostor za odlaganje otpada unutar groblja mora biti postavljen na za to odgovarajuće dostupno i zaštićeno mjesto.

(3) Komunalni otpad treba razvrstavati i sakupljati u odgovarajuće spremnike (papir, plastika, staklo i drugo). Za postavljanje spremnika potrebno je osigurati odgovarajući prostor, po mogućnosti ograđen prikladnom ogradom ili zelenilom, na način da ne ometa kolni i pješачki promet i ne zagađuje okoliš.

(4) Zbrinjavanje komunalnog otpada treba organizirati odvozom koji će se vršiti prema komunalnom redu javnog komunalnog poduzeća nadležnog za tu djelatnost.

(5) Građevinski otpad koji će nastati kod gradnje na prostoru obuhvata Plana zbrinjavat će se u skladu s važećim Zakonom o održivom gospodarenju otpadom, odvozom na određenu deponiju.

## 7. Mjere sprječavanja nepovoljnog utjecaja na okoliš

### Članak 26.

(1) Na prostoru obuhvata groblja postupanje s otpadom treba biti u skladu s odredbama važećeg Zakona o gospodarenju otpadu.

(2) Na prostoru obuhvata groblja mora se osigurati površina za odlaganje biooptpada, biorazgradivog otpada, plastike kao i ostali vrsta otpada, te moraju biti postavljeni na za to odgovarajuće dostupno i zaštićeno mjesto.

(3) Zbrinjavanje komunalnog otpada treba organizirati odvozom koji će se vršiti prema komunalnom redu nadležnog komunalnog poduzeća.

(4) Građevni otpad koji će nastati kod gradnje na prostoru obuhvata Plana zbrinjavat će se u skladu s odredbama Zakona o gospodarenju otpadom, odvozom na deponij.

### **Članak 27.**

(1) Obuhvat Plana se prema Pravilniku kojim se propisuju uvjeti za utvrđivanje zona sanitarne zaštite, dijelom nalazi u IV. zoni sanitarne zaštite izvorišta te u blizini III. zone sanitarne zaštite izvorišta.

(2) U IV. zoni sanitarne zaštite izvorišta sa zahvaćanjem voda iz vodonosnika s pukotinskom i pukotinsko-kavernoznom poroznosti zabranjuje se:

- ispuštanje nepročišćenih otpadnih voda,
- skidanje pokrovnog sloja zemlje osim na mjestima izgradnje građevina koje je dopušteno graditi prema odredbama posebnog Pravilnika,
- građenje prometnica, parkirališta bez građevina odvodnje, uređaja za prikupljanje ulja i masti i odgovarajućeg sustava pročišćavanja oborinskih onečišćenih voda i

(3) U III. zoni sanitarne zaštite izvorišta sa zahvaćanjem voda iz vodonosnika s pukotinskom i pukotinsko-kavernoznom poroznosti na područje obuhvata Plana, primjenjuju se zabrane iz IV. zone sanitarne zaštite.

## **8. Mjere zaštite od velikih nesreća**

### **Članak 28.**

Mjere zaštite od velikih nesreća potrebno je provoditi u skladu sa sljedećim posebnim propisima i dokumentima:

- Zakon o sustavu civilne zaštite
- Pravilnik o mjerama zaštite od elementarnih nepogoda i ratnih opasnosti u prostornom planiranju i uređivanju prostora
- Pravilnik o nositeljima, sadržaju i postupcima izrade planskih dokumenata u civilnoj zaštiti te načinu informiranja javnosti u postupku njihovog donošenja
- Pravilnik o postupku uzbunjivanja stanovništva
- Pravilnik o tehničkim zahtjevima sustava javnog uzbunjivanja stanovništva
- Uredba o sprječavanju velikih nesreća koje uključuju opasne tvari
- Zakon o prostornom uređenju
- Zakon o zaštiti okoliša
- Procjena rizika od velikih nesreća za Grad Trilj

### **Članak 29.**

Za prostor Grada Trilja, odnosno za prostor obuhvata Plana nije provedeno seizmičko mikrozoniranje, isto je identično široj regiji i intenziteta je VIII. i IX. stupnjeva MSK. Izgradnja građevina treba se provoditi u skladu sa zakonskom regulativom za protupotresnu izgradnju.

## 9. Mjere provedbe plana

### Članak 30.

(1) Provedba Plana treba obuhvatiti sve aktivnosti koje omogućavaju njegovu provedbu i implementaciju na način da se postignu uvjetovane kvalitete funkcionalne organizacije i oblikovanja prostora, te tražena razina zaštite okoliša.

(2) Groblje se može graditi u fazama, a svaku fazu groblja moguće je ograditi.

(3) Parcelaciju je moguće izvršiti u skladu s lokacijskim dozvolama ili drugim odgovarajućim aktom za građenje odnosno na druge načine sukladno posebnim propisima.

(4) Planom su određene načelne trase komunalne i ostale infrastrukturne mreže. Kod izdavanja akata za gradnju ove trase se mogu korigirati radi prilagodbe tehničkim rješenjima, imovinsko-pravnim odnosima i stanju na terenu. Korekcije ne mogu biti takve da onemoguće izvedbu Planom predviđenog cjelovitog rješenja.

(5) Moguća su manja odstupanja u rasporedu grobnica unutar grobnih polja.

## III. PRIJELAZNE I ZAVRŠNE ODREDBE

### Članak 31.

Ova Odluka stupa na snagu osmoga dana od dana objave u "Službenom glasniku Grada Trilja".

KLASA:  
URBROJ:  
Grad Trilj,

Predsjednik Gradskog vijeća  
Miljenko Marić

## II. GRAFIČKI DIO- KARTOGRAFSKI PRIKAZI

# GRAD TRILJ

## URBANISTIČKI PLAN UREĐENJA GROBLJE TIJARICA

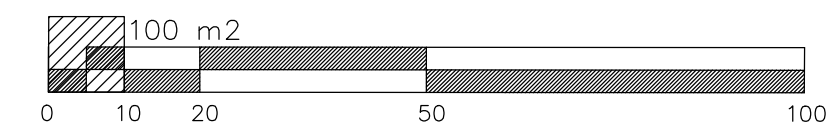
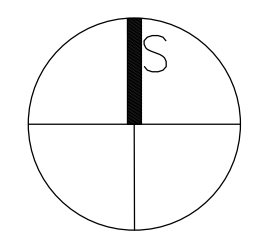
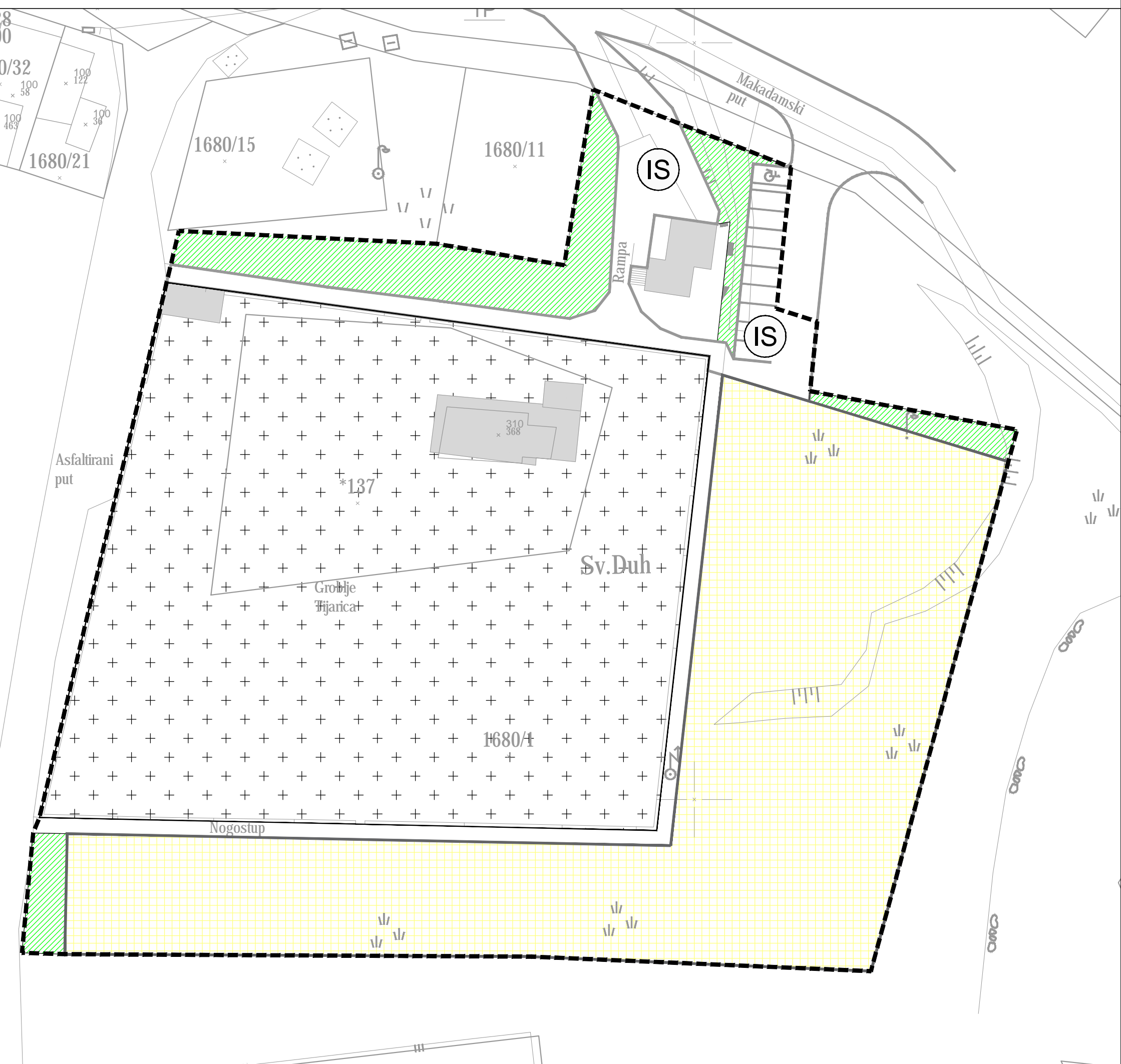
(KONAČNI PRIJEDLOG PLANA)

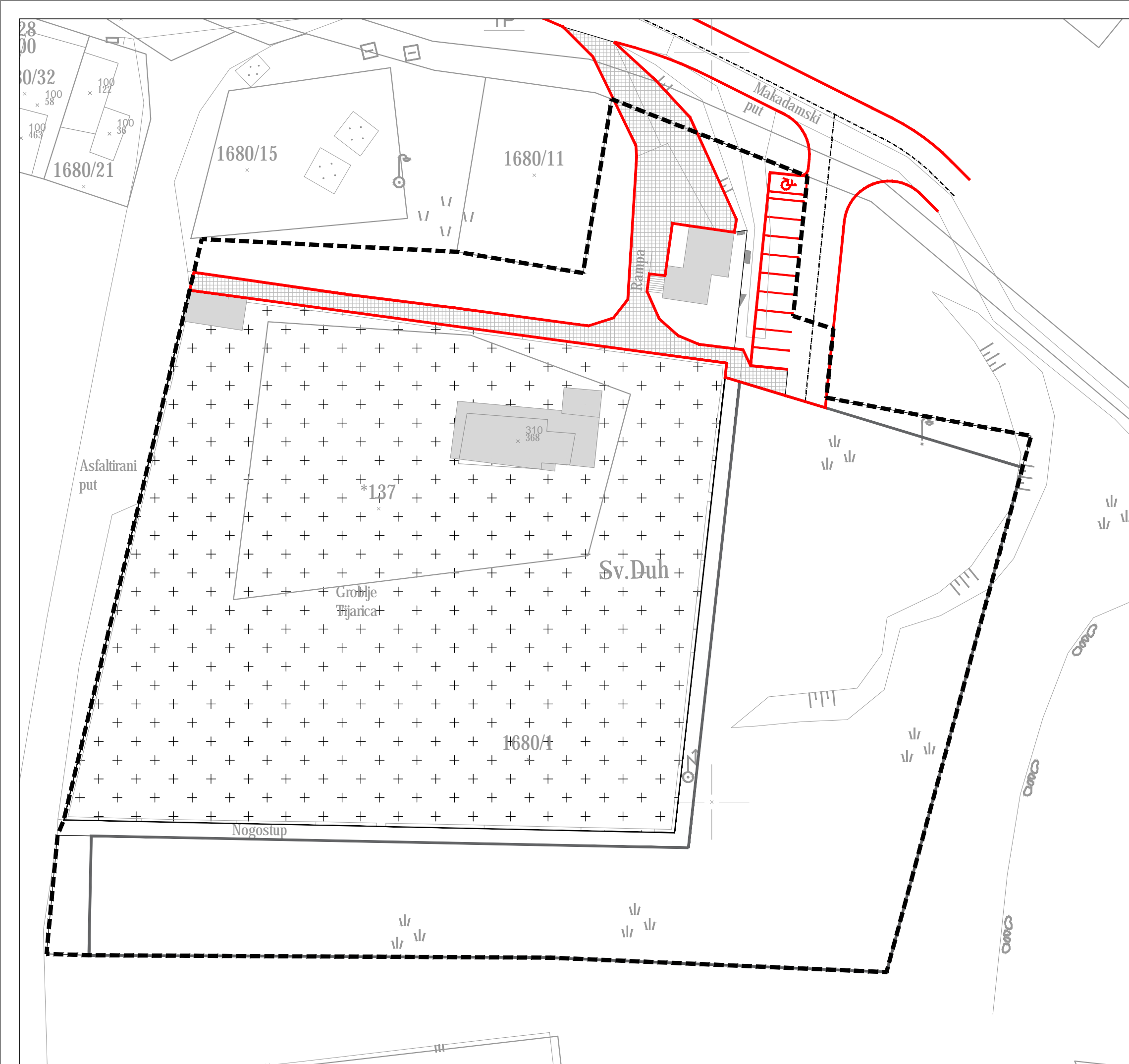
### 1. KORIŠTENJE I NAMJENA POVRŠINA

Županija:	SPLITSKO - DALMATINSKA	
Grad:	TRILJ	
Naziv prostornog plana:	URBANISTIČKI PLAN UREĐENJA GROBLJE TIJARICA	
Naziv kartografskog prikaza:	KORIŠTENJE I NAMJENA POVRŠINA	
Broj kartografskog prikaza	1.	Mjerilo kartografskog prikaza
		1:500
Odluka o izradi prostornog plana:	Odluka o donošenju plana	
Službeni glasnik Grada Trilja 14/22		
Javna rasprava (datum objave):	Javni uvid održan:	
18.3.2023.	od: 21.3.2023. do: 20.4.2023.	
Pečat tijela odgovornog za provođenje javne rasprave:	Odgovorna osoba za provođenje javne rasprave:	
M.P.	..... Ivana Živaljić, univ.bacc.ing.industr.	
Pravna osoba koja je izradila plan:	ARHEO d.o.o. Tomislavova 11, Zagreb	
Pečat pravne osobe koja je izradila plan:	Direktor: Mario Pezelj, dipl.ing.arh.-ovlašteni urbanist	
Stručni tim u izradi plana:	Damir Batarelo, dipl.iur. Vesna Pezelj, dipl.sociolog Vera Varga, dipl.biolog Ivan Sović, ing.el.	
Mario Pezelj, dipl.ing.arh. - ovlašteni arhitekt urbanist Aron Varga, dipl.ing.arh. - ovlašteni arhitekt Branimir Fojs, dipl.ing.arh. - ovlašteni arhitekt Josip Horvat, dipl.ing.prometa - ovlašteni ing. Ines Kotula, mag.ing.arch. - ovlašteni arhitek urbanist Ivica Krnić, mag.ing.aedif.		
Odgovorni voditelj izrade plana:	Mario Pezelj, dipl.ing.arh. - ovlašteni arhitekt urbanist	
Pečat Gradskog vijeća:	Predsjednik Gradskog vijeća:	
M.P.	..... Miljenko Marić	
Istovjetnost prostornog plana s izvornikom ovjerava:	Pečat nadležnog tijela:	
.....	M.P.	

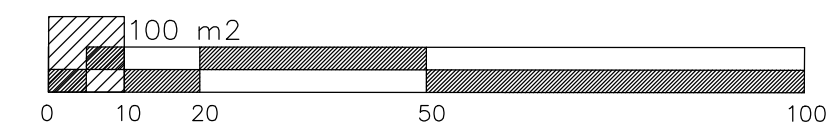
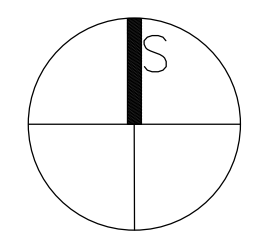
#### LEGENDA

- OBUHVAT PLANA
- NAMJENA POVRŠINA
- POSTOJEĆE GROBLJE
- GROBNO POLJE - PROŠIRENJE GROBLJA
- POVRŠINE INFRASTRUKTURNIH SUSTAVA
- ZELENE POVRŠINE





- LEGENDA**
- GRANICE**
- OBUHVAT PLANA
- + + + + POSTOJEĆE GROBLJE
- PROMET**
- ==== PROMETNICA
- ⊞ PARKIRALIŠTE
- ▨ PJEŠAČKE POVRŠINE



# GRAD TRILJ

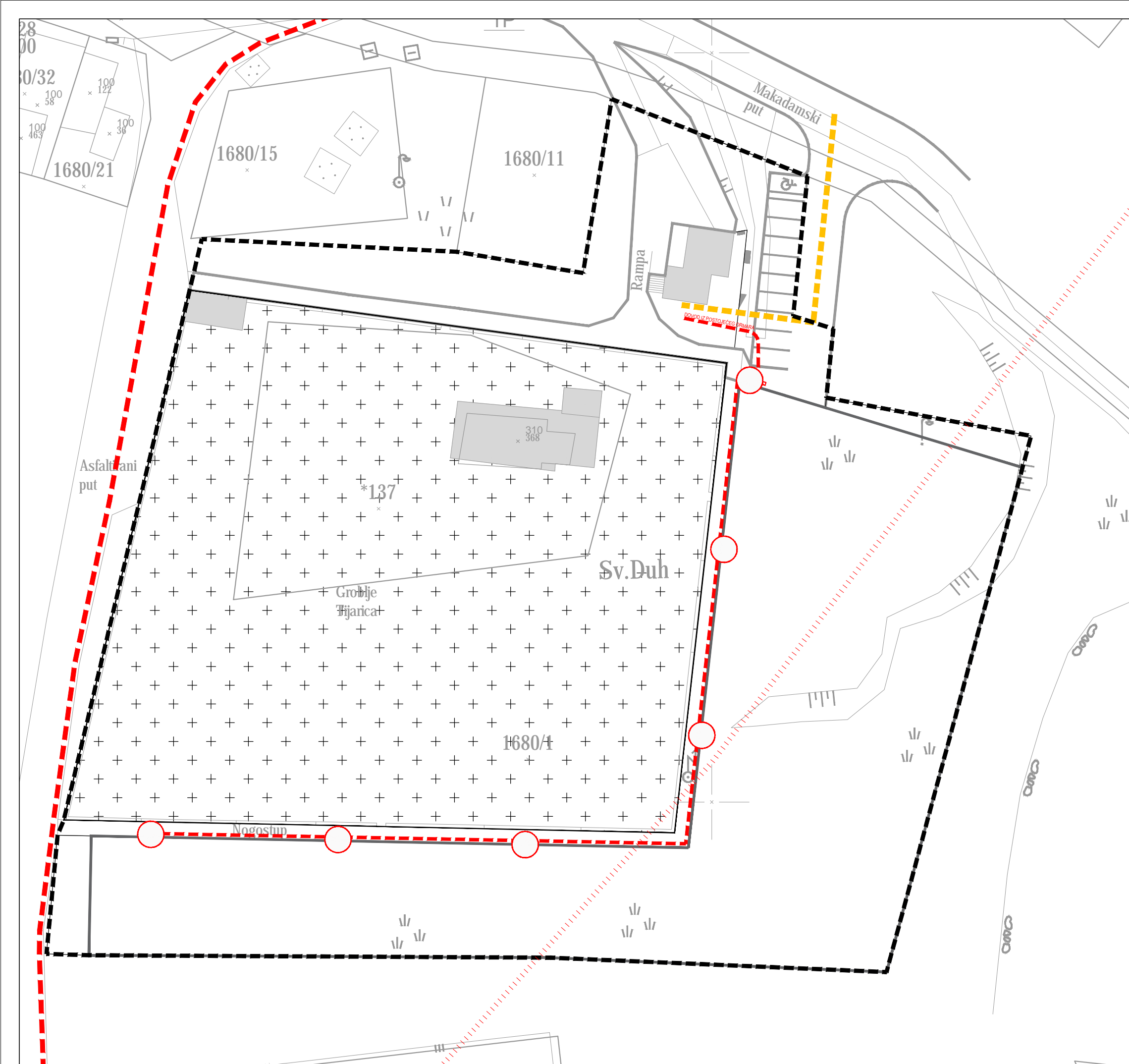
## URBANISTIČKI PLAN UREĐENJA GROBLJE TIJARICA

(KONAČNI PRIJEDLOG PLANA)

### 2. PROMETNA, ULIČNA I KOMUNALNA INFRASTRUKTURNA MREŽA

Županija: SPLITSKO - DALMATINSKA	
Grad: TRILJ	
Naziv prostornog plana: URBANISTIČKI PLAN UREĐENJA GROBLJE TIJARICA	
Naziv kartografskog prikaza: PROMETNA I ULIČNA MREŽA	
Broj kartografskog prikaza: 2.1.	Mjerilo kartografskog prikaza 1:500
Odluka o izradi prostornog plana:	Odluka o donošenju plana
Službeni glasnik Grada Trilja 14/22	
Javna rasprava (datum objave): 18.3.2023.	Javni uvid održan: od: 21.3.2023. do: 20.4.2023.
Pečat tijela odgovornog za provođenje javne rasprave: M.P.	Odgovorna osoba za provođenje javne rasprave: Ivana Živaljić, univ.bacc.ing.industr.
Pravna osoba koja je izradila plan: ARHEO d.o.o. Tomislavova 11, Zagreb	
Pečat pravne osobe koja je izradila plan: M.P.	Direktor: Mario Pezelj, dipl.ing.arh.-ovlašteni urbanist
Stručni tim u izradi plana: Mario Pezelj, dipl.ing.arh. - ovlašteni arhitekt urbanist Aron Varga, dipl.ing.arh. - ovlašteni arhitekt Branimir Fojs, dipl.ing.arh. - ovlašteni arhitekt Josip Horvat, dipl.ing.prometa - ovlašteni ing. Ines Kotula, mag.ing.arch. - ovlašteni arhitek urbanist Ivica Krnić, mag.ing.aedif.	Damir Batarelo, dipl.iur. Vesna Pezelj, dipl.sociolog Vera Varga, dipl.biolog Ivan Sović, ing.el.
Odgovorni voditelj izrade plana:	Mario Pezelj, dipl.ing.arh. - ovlašteni arhitekt urbanist
Pečat Gradskog vijeća: M.P.	Predsjednik Gradskog vijeća: Miljenko Marić
Istovjetnost prostornog plana s izvornikom ovjerava: .....	Pečat nadležnog tijela: M.P.

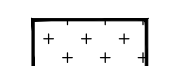




**LEGENDA**

**GRANICE**

----- OBUHVAT PLANA



POSTOJEĆE GROBLJE

**ELEKTRONIČKE KOMUNIKACIJE VODOVI I KANALI**

----- PLANIRANI EK PODZEMNI VOD

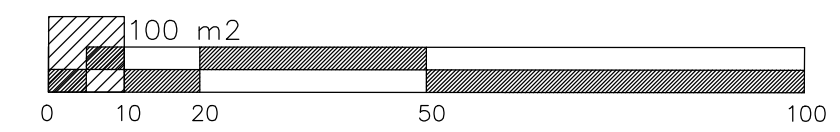
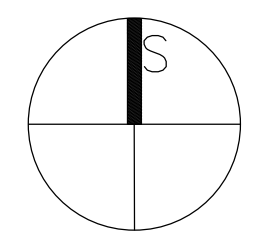
**ENERGETSKI SUSTAV ELEKTROENERGETIKA**

----- ELEKTRIKA 0.4kv VOD - planirani

- . - . - . ELEKTRIKA 10kv VOD - planirani

..... ELEKTRIKA UKIDANJE 10kv VODA

○ STUP JAVNE RASVJETE - planirani



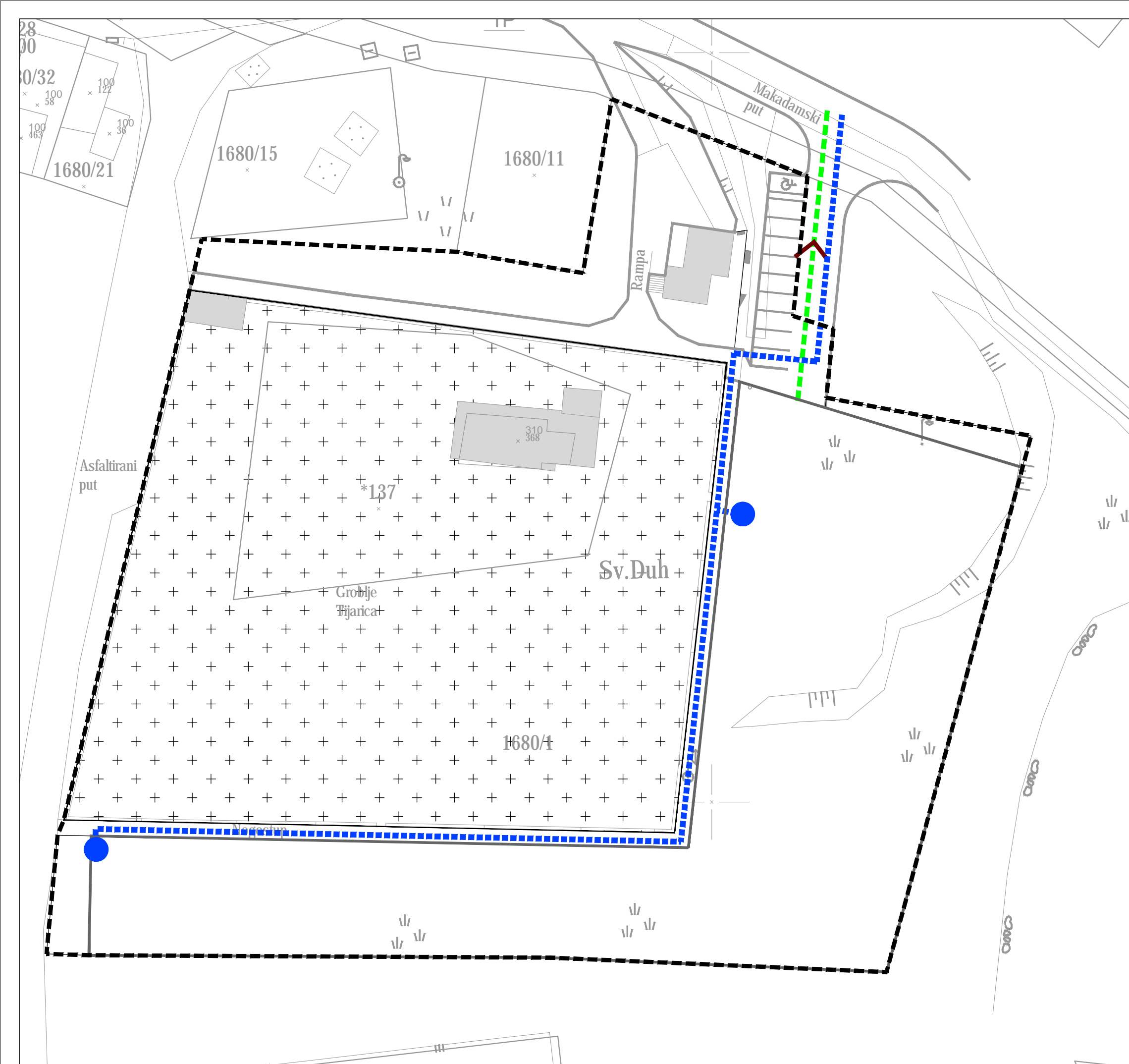
# GRAD TRILJ

## URBANISTIČKI PLAN UREĐENJA GROBLJE TIJARICA

(KONAČNI PRIJEDLOG PLANA)

### 2. PROMETNA, ULIČNA I KOMUNALNA INFRASTRUKTURNA MREŽA

Županija: SPLITSKO - DALMATINSKA	
Grad: TRILJ	
Naziv prostornog plana: URBANISTIČKI PLAN UREĐENJA GROBLJE TIJARICA	
Naziv kartografskog prikaza: ELEKTRONIČKE KOM. I ENERGETSKI SUSTAV	
Broj kartografskog prikaza: 2.2.	Mjerilo kartografskog prikaza 1:500
Odluka o izradi prostornog plana:	Odluka o donošenju plana
Službeni glasnik Grada Trilja 14/22	
Javna rasprava (datum objave): 18.3.2023.	Javni uvid održan: od: 21.3.2023. do: 20.4.2023.
Pečat tijela odgovornog za provođenje javne rasprave: M.P.	Odgovorna osoba za provođenje javne rasprave: ..... Ivana Živaljić, univ.bacc.ing.industr.
Pravna osoba koja je izradila plan:	ARHEO d.o.o. Tomislavova 11, Zagreb
Pečat pravne osobe koja je izradila plan: M.P.	Direktor: Mario Pezelj, dipl.ing.arh.-ovlašteni urbanist
Stručni tim u izradi plana: Mario Pezelj, dipl.ing.arh. - ovlašteni arhitekt urbanist Aron Varga, dipl.ing.arh. - ovlašteni arhitekt Branimir Fojs, dipl.ing.arh. - ovlašteni arhitekt Josip Horvat, dipl.ing.prometa - ovlašteni ing. Ines Kotula, mag.ing.arch. - ovlašteni arhitek urbanist Ivica Krnić, mag.ing.aedif.	Damir Batarelo, dipl.iur. Vesna Pezelj, dipl.sociolog Vera Varga, dipl.biolog Ivan Sović, ing.el.
Odgovorni voditelj izrade plana:	Mario Pezelj, dipl.ing.arh. - ovlašteni arhitekt urbanist
Pečat Gradskog vijeća: M.P.	Predsjednik Gradskog vijeća: ..... Miljenko Marić
Istovjetnost prostornog plana s izvornikom ovjerava: .....	Pečat nadležnog tijela: ..... M.P.



**LEGENDA**

**GRANICE**

----- OBUHVAT PLANA

+ + + + POSTOJEĆE GROBLJE

**VODNOGOSPODARSKI SUSTAV  
VODOOPSKRBA**

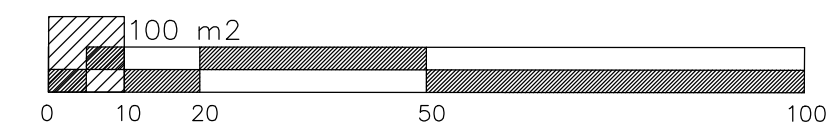
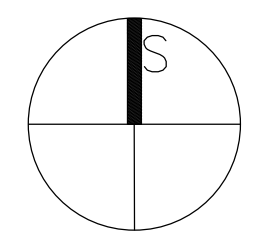
----- PLANIRANA INTERNA VODOVODNA INSTALACIJA

● IZLJEVNO MJESTO

**ODVODNJA OTPADNIH VODA**

----- PLANIRANA OBORINSKA ODVODNJA

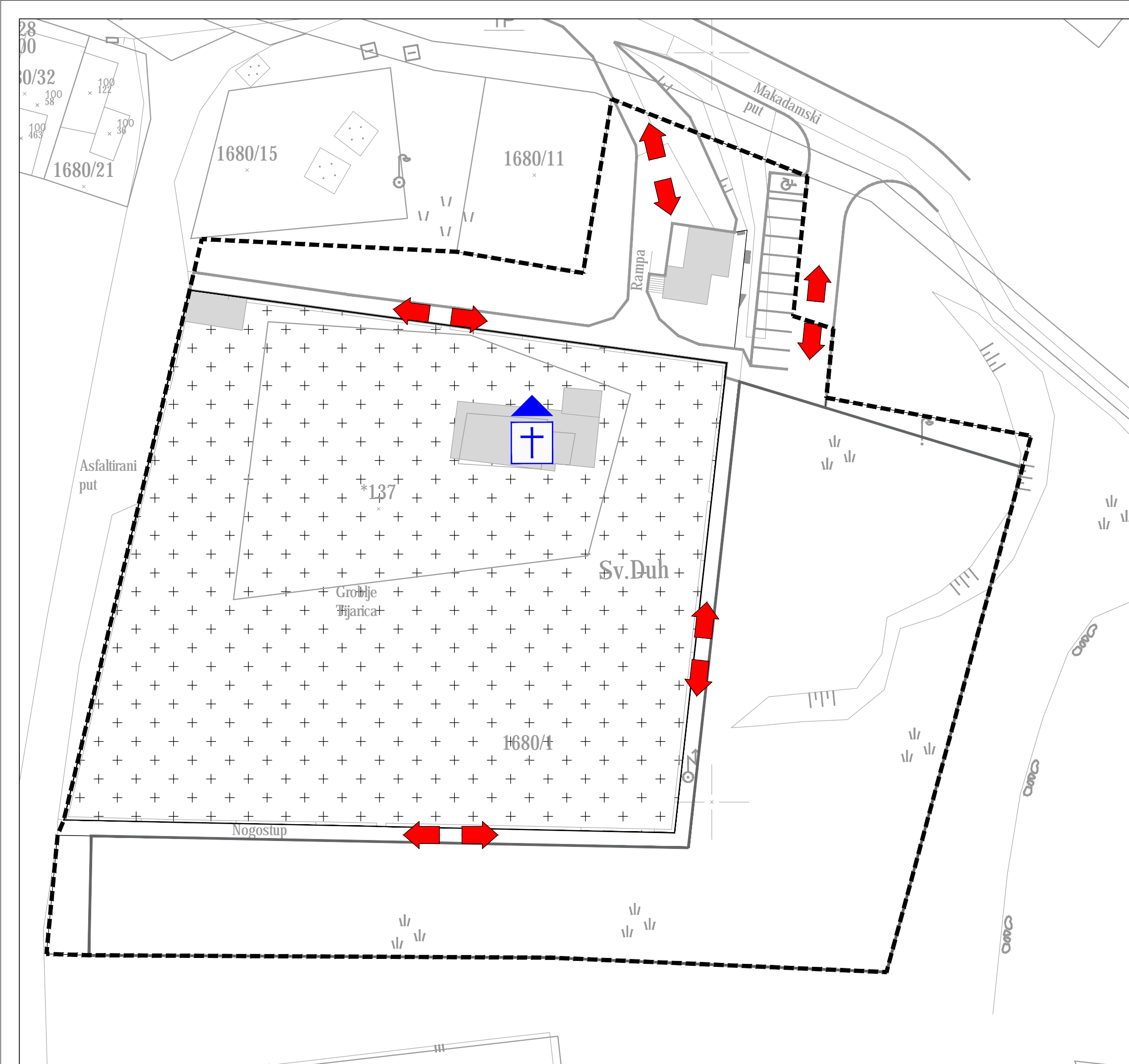
> SMJER ODVODNJE



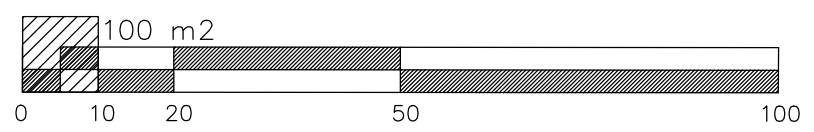
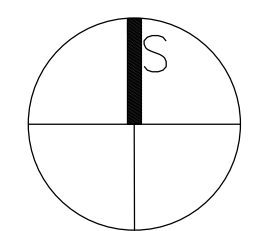
**GRAD TRILJ**  
**URBANISTIČKI PLAN UREĐENJA**  
**GROBLJE TIJARICA**  
**(KONAČNI PRIJEDLOG PLANA)**  
**2. PROMETNA, ULIČNA I KOMUNALNA**  
**INFRASTRUKTURNA MREŽA**

Županija:	SPLITSKO - DALMATINSKA	
Grad:	TRILJ	
Naziv prostornog plana:	URBANISTIČKI PLAN UREĐENJA GROBLJE TIJARICA	
Naziv kartografskog prikaza:	VODNOGOSPODARSKI SUSTAV	
Broj kartografskog prikaza:	2.3.	Mjerilo kartografskog prikaza 1:500
Odluka o izradi prostornog plana:	Odluka o donošenju plana	
Službeni glasnik Grada Trilja 14/22		
Javna rasprava (datum objave):	Javni uvid održan: od: 21.3.2023. do: 20.4.2023.	
Pečat tijela odgovornog za provođenje javne rasprave:	Odgovorna osoba za provođenje javne rasprave: ..... Ivana Živaljić, univ.bacc.ing.industr.	
Pravna osoba koja je izradila plan:	ARHEO d.o.o. Tomislavova 11, Zagreb	
Pečat pravne osobe koja je izradila plan:	..... Direktor: Mario Pezelj, dipl.ing.arh.-ovlašteni urbanist	
Stručni tim u izradi plana:	Mario Pezelj, dipl.ing.arh. - ovlašteni arhitekt urbanist Aron Varga, dipl.ing.arh. - ovlašteni arhitekt Branimir Fojs, dipl.ing.arh. - ovlašteni arhitekt Josip Horvat, dipl.ing.prometa - ovlašteni ing. Ines Kotula, mag.ing.arch. - ovlašteni arhitek urbanist Ivica Krnić, mag.ing.aedif.	
	Damir Batarelo, dipl.iur. Vesna Pezelj, dipl.sociolog Vera Varga, dipl.biolog Ivan Sović, ing.el.	
Odgovorni voditelj izrade plana:	Mario Pezelj, dipl.ing.arh. - ovlašteni arhitekt urbanist	
Pečat Gradskog vijeća:	Predsjednik Gradskog vijeća: ..... Miljenko Marić	
Istovjetnost prostornog plana s izvornikom ovjerava:	Pečat nadležnog tijela: ..... M.P.	





- LEGENDA**
- GRANICE
    - OBUHVAT PLANA
    - ++++ POSTOJEĆE GROBLJE
  - ARHEOLOŠKA BAŠTINA
  - POVIJESNI SKLOP I GRAĐEVINA
  - SAKRALNA GRAĐEVINA
  - URBANISTIČKE MJERE ZAŠTITE OD VELIKIH NESREĆA
    - INTERVENTNI PUT - PUT EVAKUACIJE



# GRAD TRILJ

## URBANISTIČKI PLAN UREĐENJA GROBLJE TIJARICA

(KONAČNI PRIJEDLOG PLANA)

### 3. UVJETI KORIŠTENJA, UREĐENJA I ZAŠTITE POVRŠINA

Županija: SPLITSKO - DALMATINSKA	
Grad: TRILJ	
Naziv prostornog plana: URBANISTIČKI PLAN UREĐENJA GROBLJE TIJARICA	
Naziv kartografskog prikaza: UVJETI KORIŠTENJA, UREĐENJA I ZAŠTITE POVRŠINA	
Broj kartografskog prikaza: 3.	Mjerilo kartografskog prikaza 1:500
Odluka o izradi prostornog plana:	Odluka o donošenju plana
Službeni glasnik Grada Trilja 14/22	
Javna rasprava (datum objave): 18.3.2023.	Javni uvid održan: od: 21.3.2023. do: 20.4.2023.
Pečat tijela odgovornog za provođenje javne rasprave:  M.P.	Odgovorna osoba za provođenje javne rasprave:  Ivana Živaljić, univ.bacc.ing.industr.
Pravna osoba koja je izradila plan: ARHEO d.o.o. Tomislavova 11, Zagreb	
Pečat pravne osobe koja je izradila plan:  M.P.	Direktor: Mario Pezelj, dipl.ing.arh.-ovlašteni urbanist
Stručni tim u izradi plana: Mario Pezelj, dipl.ing.arh. - ovlašteni arhitekt urbanist Aron Varga, dipl.ing.arh. - ovlašteni arhitekt Branimir Fojs, dipl.ing.arh. - ovlašteni arhitekt Josip Horvat, dipl.ing.prometa - ovlašteni ing. Ines Kotula, mag.ing.arch. - ovlašteni arhitek urbanist Ivica Krnić, mag.ing.aedif.	Damir Batarelo, dipl.iur. Vesna Pezelj, dipl.sociolog Vera Varga, dipl.biolog Ivan Sović, ing.el.
Odgovorni voditelj izrade plana:	Mario Pezelj, dipl.ing.arh. - ovlašteni arhitekt urbanist
Pečat Gradskog vijeća:  M.P.	Predsjednik Gradskog vijeća:  Miljenko Marić
Istovjetnost prostornog plana s izvornikom ovjerava:  .....	Pečat nadležnog tijela:  M.P.

# GRAD TRILJ

## URBANISTIČKI PLAN UREĐENJA GROBLJE TIJARICA

(KONAČNI PRIJEDLOG PLANA)

### 4. NAČIN I UVJETI GRADNJE

Županija:	SPLITSKO - DALMATINSKA
Grad:	TRILJ
Naziv prostornog plana:	URBANISTIČKI PLAN UREĐENJA GROBLJE TIJARICA
Naziv kartografskog prikaza:	UVJETI GRADNJE
Broj kartografskog prikaza: 4.1	Mjerilo kartografskog prikaza 1:500
Odluka o izradi prostornog plana:	Odluka o donošenju plana
Službeni glasnik Grada Trilja 14/22	
Javna rasprava (datum objave): 18.3.2023.	Javni uvid održan: od: 21.3.2023. do: 20.4.2023.
Pečat tijela odgovornog za provođenje javne rasprave:  M.P.	Odgovorna osoba za provođenje javne rasprave:  Ivana Živaljić, univ.bacc.ing.industr.
Pravna osoba koja je izradila plan:	ARHEO d.o.o. Tomislavova 11, Zagreb
Pečat pravne osobe koja je izradila plan:  M.P.	Direktor: Mario Pezelj, dipl.ing.arh.-ovlašteni urbanist
Stručni tim u izradi plana: Mario Pezelj, dipl.ing.arh. - ovlašteni arhitekt urbanist Aron Varga, dipl.ing.arh. - ovlašteni arhitekt Branimir Fojs, dipl.ing.arh. - ovlašteni arhitekt Josip Horvat, dipl.ing.prometa -ovlašteni ing. Ines Kotula, mag.ing.arch. - ovlašteni arhitek urbanist Ivica Krnić, mag.ing.aedif.	Damir Batarelo, dipl.iur. Vesna Pezelj, dipl.sociolog Vera Varga, dipl.biolog Ivan Sović, ing.el.
Odgovorni voditelj izrade plana:	Mario Pezelj, dipl.ing.arh. - ovlašteni arhitekt urbanist
Pečat Gradskog vijeća:  M.P.	Predsjednik Gradskog vijeća:  Miljenko Marić
Istovjetnost prostornog plana s izvornikom ovjerava:  .....	Pečat nadležnog tijela:  M.P.

#### LEGENDA

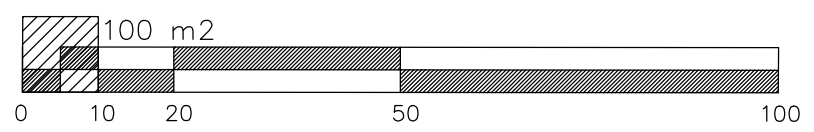
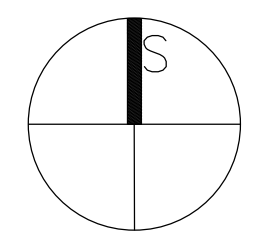
##### GRANICE

----- OBUHVAT PLANA

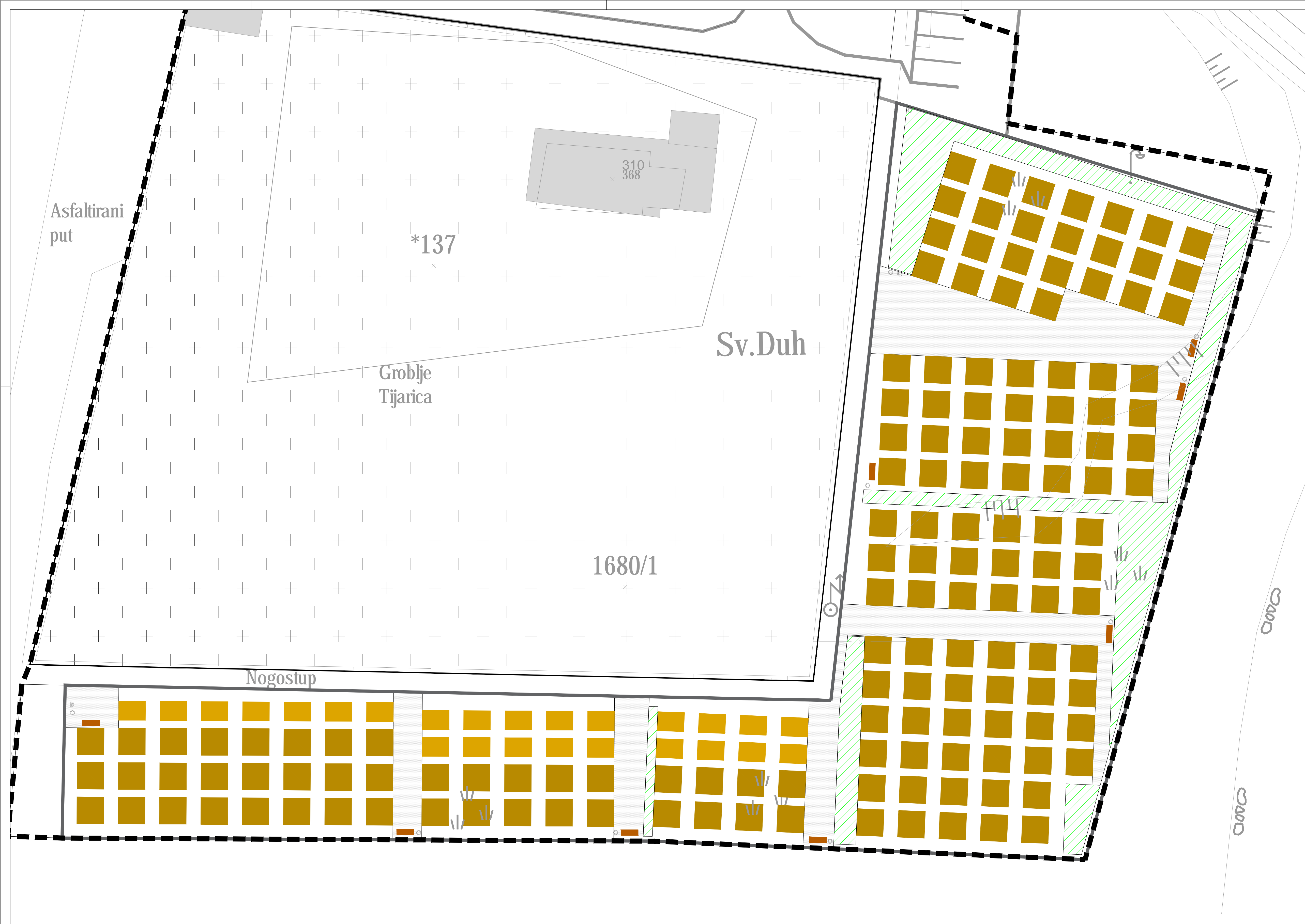
+ + + POSTOJEĆE GROBLJE

##### UVJETI GRADNJE

█ GRANICA GRADIVOG DIJELA ČESTICE - ZGRADE





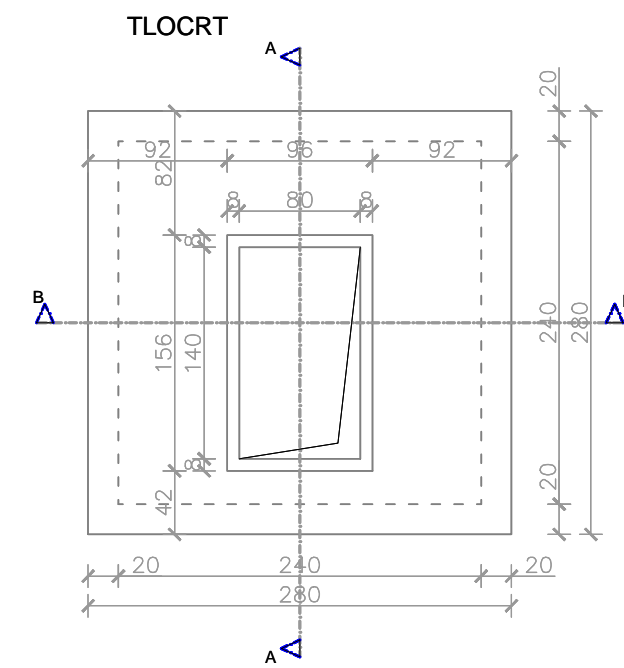


- LEGENDA**
- GRANICE**
- OBUHVAT PLANA
  - GROBNICA TIP "A"
  - GROBNICA TIP "B"
  - KLUPA ZA SJEDENJE
  - KOŠ ZA SMEČE
  - SLAVINA - ČESMA
  - PJEŠAČKE POVRŠINE - ŠLJUNAK
  - ZELENE POVRŠINE UNUTAR GROBNOG POLJA

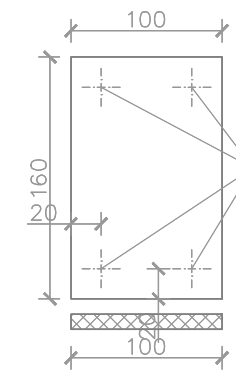
**GRAD TRILJ**  
**URBANISTIČKI PLAN UREĐENJA**  
**GROBLJE TIJARICA**  
 (KONAČNI PRIJEDLOG PLANA)  
**4. NAČIN I UVJETI GRADNJE**

Zupanija:	SPLITSKO - DALMATINSKA
Grad:	TRILJ
Naziv prostornog plana:	URBANISTIČKI PLAN UREĐENJA GROBLJE TIJARICA
Naziv kartografskog prikaza:	GROBNA POLJA
Broj kartografskog prikaza:	4.2.
Mjerilo kartografskog prikaza:	1:200
Odluka o izradi prostornog plana:	Odluka o donošenju plana
Službeni glasnik Grada Trilja 14/22	
Javna rasprava (datum objave):	Javni uvid održan:
18.3.2023.	od: 21.3.2023.
	do: 20.4.2023.
Pečat tijela odgovornog za provođenje javne rasprave:	Odgovorna osoba za provođenje javne rasprave:
M.P.	..... Ivana Živaljić, univ.bacc.ing.industr.
Pravna osoba koja je izradila plan:	ARHEO d.o.o. Tomislavova 11, Zagreb
Pečat pravne osobe koja je izradila plan:	Direktor: Mario Pezelj, dipl.ing.arh.-ovlašteni urbanist
M.P.	.....
Stručni tim u izradi plana:	Damir Batarelo, dipl.iur.
Mario Pezelj, dipl.ing.arh. - ovlašteni arhitekt urbanist	Vesna Pezelj, dipl.sociolog
Aron Varga, dipl.ing.arh. - ovlašteni arhitekt	Vera Varga, dipl.biolog
Branimir Fojs, dipl.ing.arh. - ovlašteni arhitekt	Ivan Sović, ing.el.
Josip Horvat, dipl.ing.prometa - ovlašteni ing.	
Ines Kotula, mag.ing.arch. - ovlašteni arhitekt urbanist	
Ivica Krmić, mag.ing.aedif.	
Odgovorni voditelj izrade plana:	Mario Pezelj, dipl.ing.arh. - ovlašteni arhitekt urbanist
Pečat Gradskog vijeća:	Predsjednik Gradskog vijeća:
M.P.	..... Miljenko Marić
Istovjetnost prostornog plana s izvornikom ovjerava:	Pečat nadležnog tijela:
.....	M.P.

TIPSKA GROBNICA:  
TIP "A"

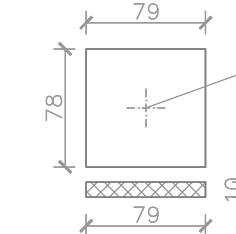


PLOČA - POKLOPAC



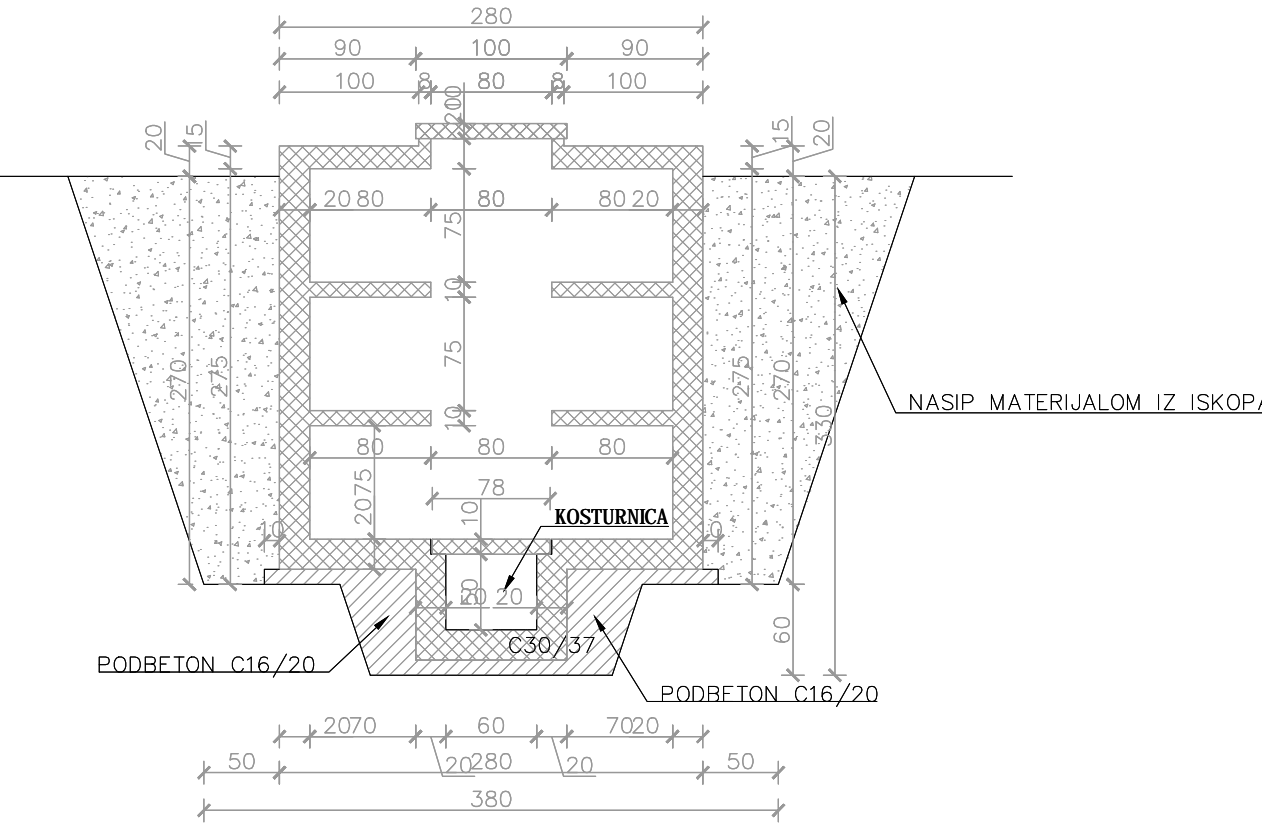
KUKE ZA DIZANJE

PLOČA KOSTURNICE - 3 kom.



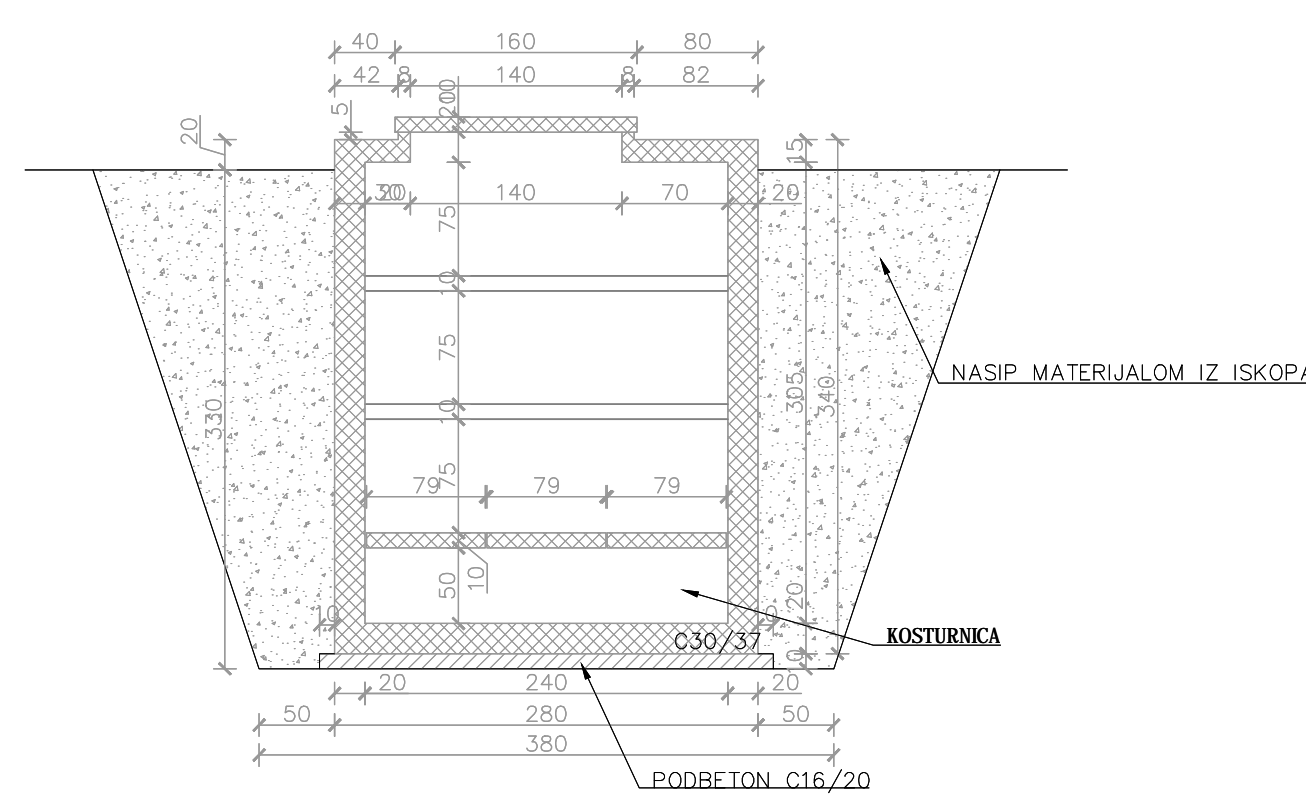
KUKA ZA DIZANJE

1:50 PRESJEK B-B

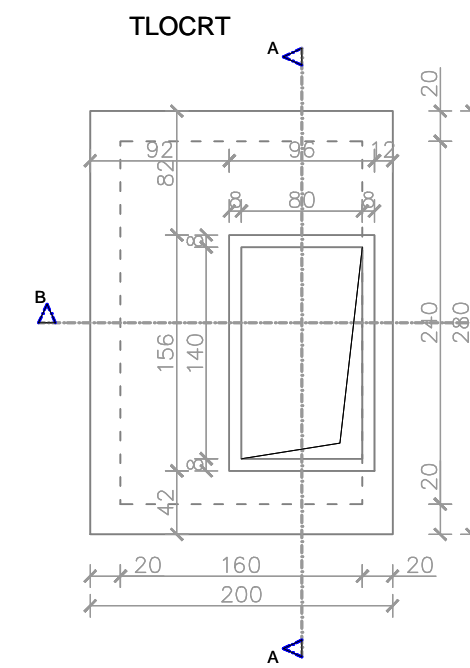


Zaštitni sloj betona do armature  $a_0 = 2,5$  cm  
BETON: C30/37 VDP3  
ARMATURA: RA B500B

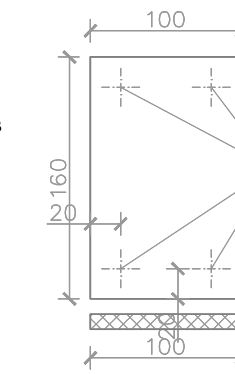
PRESJEK A-A



TIPSKA GROBNICA:  
TIP "B"

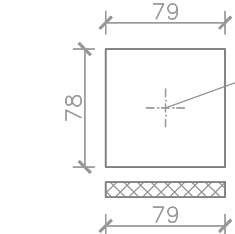


PLOČA - POKLOPAC



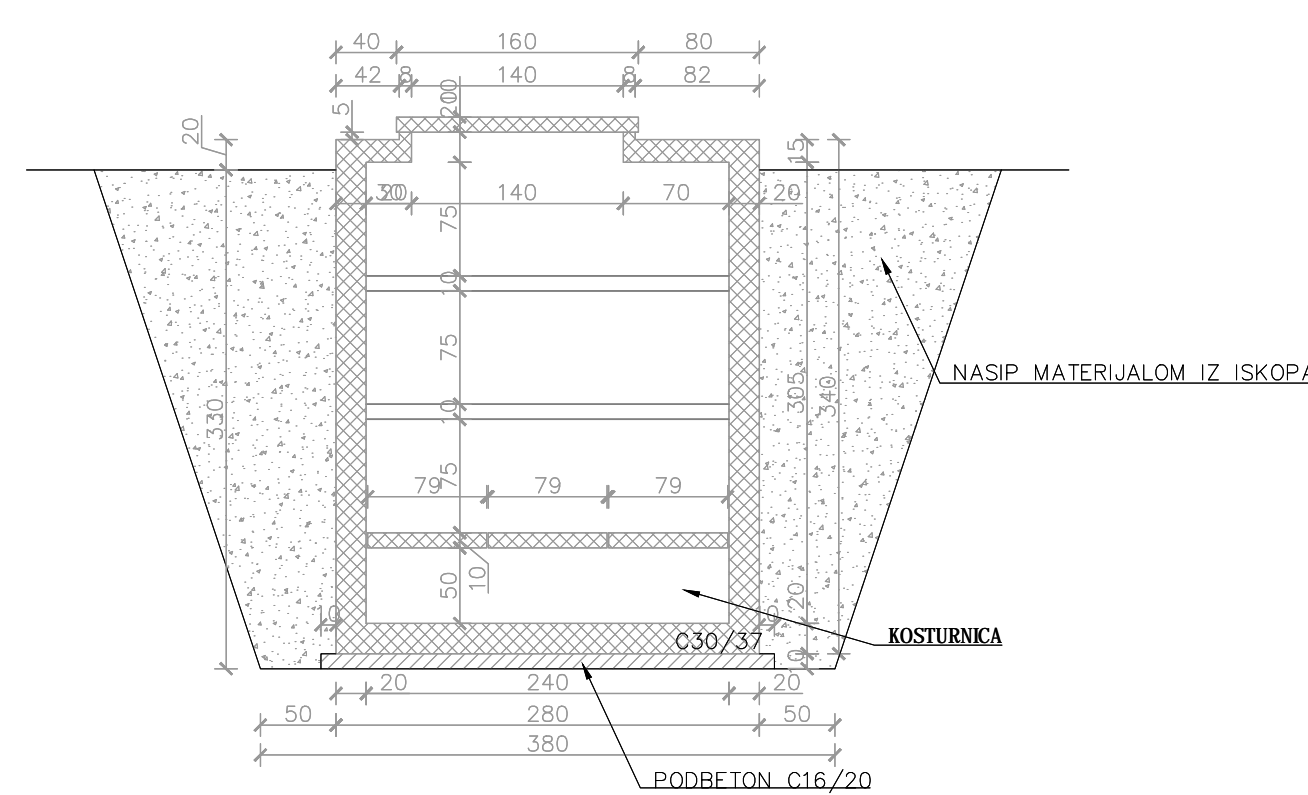
KUKE ZA DIZANJE

PLOČA KOSTURNICE - 3 kom.



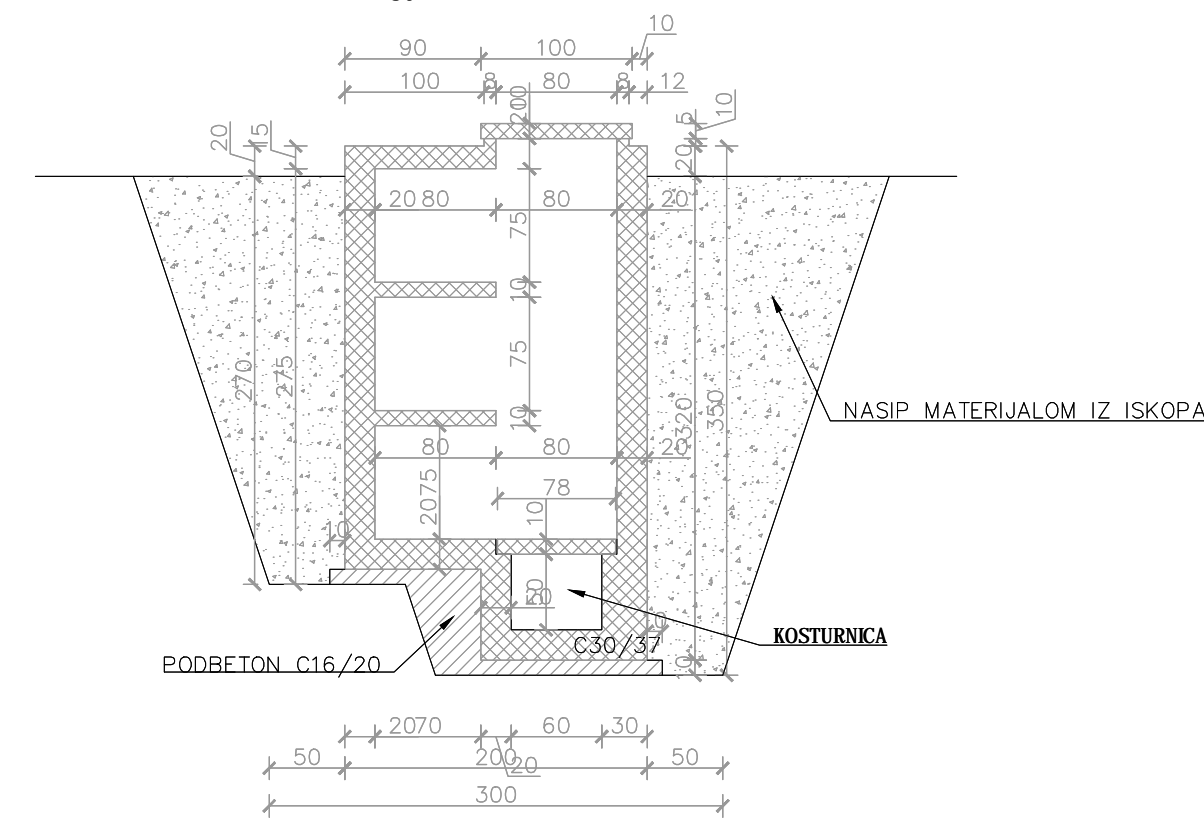
KUKA ZA DIZANJE

PRESJEK A-A



Zaštitni sloj betona do armature  $a_0 = 2,5$  cm  
BETON: C30/37 VDP3  
ARMATURA: RA B500B

1:50 PRESJEK B-B



# GRAD TRILJ

## URBANISTIČKI PLAN UREĐENJA GROBLJE TIJARICA

(KONAČNI PRIJEDLOG PLANA)

### 4. NAČIN I UVJETI GRADNJE

Županija:	SPLITSKO - DALMATINSKA
Grad:	TRILJ
Naziv prostornog plana:	URBANISTIČKI PLAN UREĐENJA GROBLJE TIJARICA
Naziv kartografskog prikaza:	GROBNA MJESTA
Broj kartografskog prikaza:	4.3
Mjerilo kartografskog prikaza:	1 : 50
Odluka o izradi prostornog plana:	Odluka o donošenju plana
Službeni glasnik Grada Trijlja 14/22	
Javna rasprava (datum objave):	Javni uvid održan: od: 21.3.2023. do: 20.4.2023.
Pečat tijela odgovornog za provođenje javne rasprave:	Odgovorna osoba za provođenje javne rasprave: ..... Ivana Živaljić, univ.bacc.ing.industr.
M.P.	
Pravna osoba koja je izradila plan:	ARHEO d.o.o. Tomislavova 11, Zagreb
Pečat pravne osobe koja je izradila plan:	..... Direktor: Mario Pezelj, dipl.ing.arh.-ovlašteni urbanist
M.P.	
Stručni tim u izradi plana:	Damir Batarelo, dipl.iur. Vesna Pezelj, dipl.sociolog Vera Varga, dipl.biolog Ivan Sović, ing.el.
Mario Pezelj, dipl.ing.arh. - ovlašteni arhitekt urbanist Aron Varga, dipl.ing.arh. - ovlašteni arhitekt Branimir Fojs, dipl.ing.arh. - ovlašteni arhitekt Josip Horvat, dipl.ing.prometa - ovlašteni ing. Ines Kotula, mag.ing.arch. - ovlašteni arhitek urbanist Ivica Krnić, mag.ing.aedif.	
Odgovorni voditelj izrade plana:	Mario Pezelj, dipl.ing.arh. - ovlašteni arhitekt urbanist
Pečat Gradskog vijeća:	Predsjednik Gradskog vijeća: ..... Miljenko Marić
M.P.	
Istovjetnost prostornog plana s izvornikom ovjerava:	Pečat nadležnog tijela: ..... M.P.



## III. OBRAZLOŽENJE



## Uvod

Mogućnost izrade Urbanističkog plana uređenja Groblja Tijarica (u daljnjem tekstu: Plan) određena je Zakonom o prostornom uređenju (NN broj 153/13, 65/17, 114/18, 39/19, 89/19, 98/19), Prostornim planom uređenja Grada Trilja (Službeni glasnik Grada Trilja 01/05, 07/08, 02/13, 06/18, 04/20, 01/21 ispr., 02/21 p.t.), te Odlukom o izradi Urbanističkog plana uređenja Groblja Tijarica (Službeni glasnik Grada Trilja 14/22).

Razlog za izradu Plana je proširenje postojećeg groblja, odnosno povećanje ukopnih mjesta na prostoru uz postojeće groblje u naselju Tijarica.

Izrada Plana uređenja odvija se u sljedećim fazama:

- I. Prethodni radovi
- II. Prijedlog Plana (javna rasprava)
- III. Nacrt Konačnog prijedloga Plana
- IV. Konačni prijedlog Plana
- V. Završna obrada Plana

Izrada Plana temelji se na sljedećim zakonima, propisima i dokumentima prostornog uređenja:

- Zakon o prostornom uređenju (NN 153/13, 65/17, 114/18, 39/19 i 98/19)
- Prostorni plan uređenja Grada Trilja (Službeni glasnik Grada Trilja 01/05, 07/08, 02/13, 06/18, 04/20, 01/21 ispr., 02/21 p.t.)
- Pravilnik o sadržaju, mjerilima kartografskih prikaza, obveznim prostornim pokazateljima i standardu elaborata prostornih planova (NN 106/98., 39/04, 45/04, ispravak 163/04)
- Pravilnik o grobljima (NN 99/02)
- Ostali zakoni koji svojim odredbama utječu na prostorna ili druga rješenja ili se odnose na namjenu, odnosno funkciju prostora

Postupak provedbe javne rasprave te usvajanja Plana propisan je Zakonom o prostornom uređenju (NN 153/13, 65/17, 114/18, 39/19 i 98/19).

Za potrebe izrade Plana izrađeno je Idejno rješenje „Rekonstrukcija postojećeg groblja u naselju Tijarica“ (veljača 2022), kojeg je izradila tvrtka Kozina projekti d.o.o. iz Splita.

## 1. POLAZIŠTA

### 1.1. Položaj, Značaj, osjetljivost i posebnosti područja u obuhvatu plana

Planom je obuhvaćen prostor postojećeg groblja Tijarica i prostor za proširenje groblja. Postojeće groblje nalazi se južno od županijske ceste Ž6154 u naselju Tijarica (županijska cesta Ž6154 - Tijarica D220 - Aržano D39), županijskoj cesti pristupa se s državne ceste D220. Groblje se nalazi smješteno oko Župne crkve Svetoga Duha, a na svojoj sjeverozapadnoj strani graniči s postojećim javnim parkom. Površina za proširenje nalazi se južno i jugoistočno od postojećeg groblja.

U postojećoj površini groblja Tijarica, u naselju Tijarica, iskorištene su sve prostorne mogućnosti za gradnju novih grobnica. Stoga su razlozi za izradu Plana, osigurati planske i prostorne preduvjete za izgradnju novih grobnica i drugih potrebnih pratećih sadržaja, vodeći računa o uklapanju planirane cjeline groblja u okolni prostor.

#### 1.1.1. Obilježja izgrađene strukture i ambijentalnih vrijednosti

Postojeće groblje Tijarica nalazi se u južnom dijelu istoimenog naselja, a groblju se pristupa kolnim putem sa županijske ceste Ž6154 u naselju Tijarica, županijskoj cesti pristupa se s državne ceste D220.

Župna crkva Svetoga Duha je Prostornim planom uređenja Grada Trilja evidentirana kao povijesni sklop i građevina. Župna crkva Svetoga Duha u Tijarici sagrađena je 1872. godine na mjestu starije crkve. Duga je 19,2 široka 7,5 i visoka 7 metara. Oltar prema puku postavljen je 1974. Godne.

Groblje Tijarica nije zaštićeno Zakonom o zaštiti i očuvanju kulturnih dobara.

#### 1.1.2. Prometna, telekomunikacijska i komunalna opremljenost

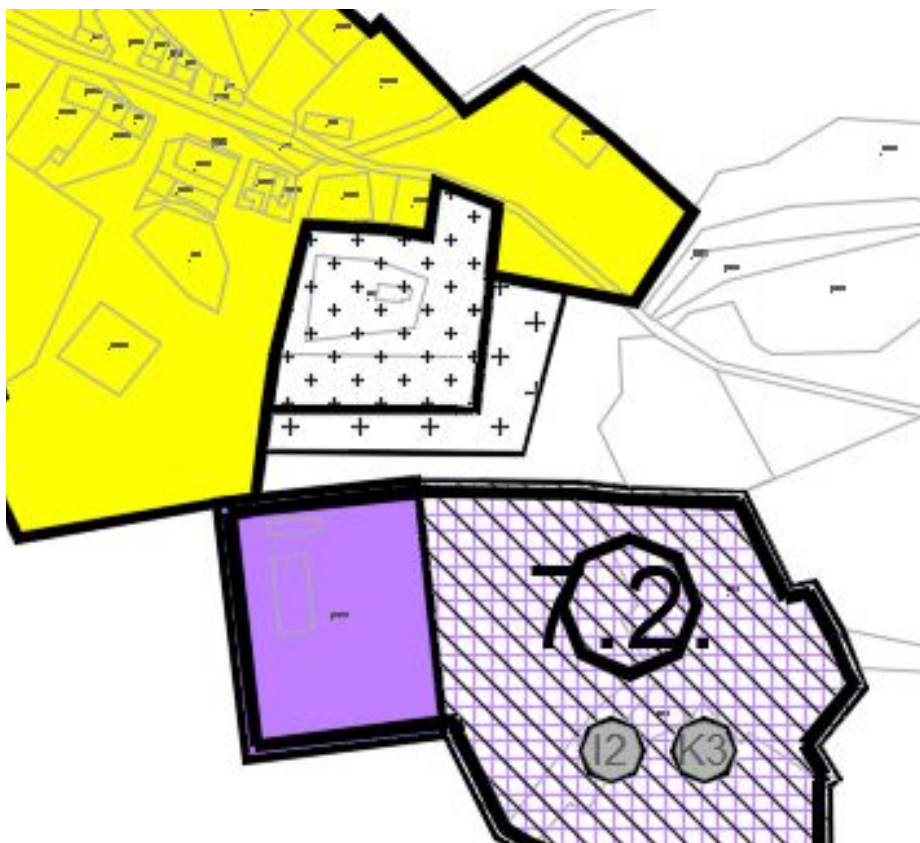
Groblje Tijarica potrebno je infrastrukturno opremiti. Opremljeno groblje komunalnom infrastrukturom podrazumijeva priključak vode s dovoljnim brojem izljeva vode po cijelom groblju, oborinsku kanalizaciju, priključak struje, izgrađen prostor za odlaganje komunalnog otpada, parkiralište za osobna vozila i pristupne ceste za dovoz pokojnika.

#### 1.1.3. Obveze iz planova šireg područja

PPUG-om su određeni osnovni uvjeti uređenja površina namjenjenih za smještaj groblja i propisana je obveza izrade detaljnijeg plana (urbanističkog plana uređenja). PPUG-om je određeno da se površine za groblje mogu planirati kao površine unutar i izvan naselja te kao sadržaji unutar građevinskog područja naselja.

Sukladno PPUG Trilja, oko groblja je potrebno osigurati zelene tampone minimalne širine 10,0 m. Do groblja se mora osigurati kolna prometnica minimalne širine 5,0 m. U sklopu čestice groblja potrebno je osigurati parkiralište s najmanje 10PM.

Osim grobnih mjesta unutar groblja mogu biti smješteni prizemni prateći sadržaji (kapelica, mrtvačnica, cvjećarnica i sl.). Groblje mora biti ograđeno ogradom.



Izvod iz kartografskog prikaza 4.22. Građevinska područja naselja – Tijarica; Prostroni plan uređenja Grada Trilja

#### 1.1.4. Ocjena mogućnosti i ograničenja uređenja prostora

Konfiguracija terena unutar obuhvata prikladna je za smještaj groblja.

Groblje se nalazi unutar urbane strukture naselja Tijarica, te je površina za proširenje groblja odvojena od naselja, sjeverno i sjeverozapadno; zelenim zaštitnim pojasom negradivih površina minimalne širine 10 m.

#### 1.1.5. Dimenzioniranje groblja

Dimenzioniranje primjenom urbanističkih normativa je vrlo pojednostavljeno jer se u obračun uzima samo planirani broj stanovnika unutar gravitacijskog područja.

U obračunatoj površini 50 - 60% odnosi se na čistu površinu za ukopavanje, dok je ostatak predviđen za komunikacije i hortikulturno uređene površine.

Planirani broj stanovnika, potreban za proračun, pretpostavljen je s obzirom na dosadašnji trend kretanja broja stanovnika na području naselja Tijarica. Broja stanovnika u Naselju Tijarica prema popisu stanovništva iz 2021. godine iznosi ukupno 366 stanovnika.

Za groblje u Tijarici proračunata je površina:  $P(\text{groblje}) = 0,37 \text{ ha}/1000 \text{ st} \times 366 \text{ st} = 0,13\text{ha}$



Hans Schwenkelova metoda dimenzioniranja groblja temelji se na više značajki (prirodne, demografske, oblikovne i dr.) i predstavlja standardnu metodu za planiranje groblja u Europi. Proračun se sastoji od više koraka u kojima se prvo računa potreban broj grobnih mjesta, iz kojeg dalje proizlazi površina grobnih parcela te površina čitavog groblja, pomoću sljedećih formula:

1. Broj grobnih mjesta, G

$$G = K \times S \times R \times k = 8,7/1000 \times 366 \times 17,5 \times 1,25 = \mathbf{70}$$

2. Površina grobnih parcela, PP

$$PP = GM \times G = 70 \times 10\text{m}^2 = \mathbf{700 \text{ m}^2}$$

3. Površina groblja, PG

$$PG = PP \times 100/60 = 700 \text{ m}^2 \times 100/60 = \mathbf{1166 \text{ m}^2}$$

gdje je:

K stopa mortaliteta (broj umrlih na 1000 stanovnika tokom jedne godine)

S planirani broj stanovnika (366)

R rotacioni turnus

k korekcionni faktor

GM brutto površina grobnog mjesta (10 m<sup>2</sup>)

Stopa mortaliteta iznosi oko 8,7 umrlih na 1000 stanovnika. Rotacioni turnus se uobičajeno kreće u rasponu 15-20 godina odnosno iznosi 17,5.

Korekcionni faktor od 1,25 utvrđen je na temelju analize o nemogućnosti ponovnog korištenja cijele ukopne površine groblja istovremeno, u odnosu na rotacioni turnus.

Formula za ukupnu površinu groblja (PG) proizlazi iz uobičajenog odnosa površina za sahranjivanje i površina za prateće funkcije koji iznosi cca 60:40.

Planirano proširenje groblja nešto nadmašuje kapacitete i površinu izračunate Hans Schwenkel metodom. Međutim, planiranje većeg zahvata omogućava rezerviranje površine za duže razdoblje, više od 30g. Isto tako, veće površine daju mogućnost povećanja rotacionog turnusa (vrijeme mirovanja) koje se prema Pravilniku o grobljima kreće od 15 - 30 godina.

## 2. CILJEVI PROSTORNOG UREĐENJA

### 2.1. Ciljevi prostornog uređenja općinskog ili gradskog značaja

Cilj prostornog uređenja groblja Tijarica je rješavanje nedostatka grobnih mjesta na postojećim grobljima, te kvalitetnim arhitektonsko-urbanističkim i hortikulturnim rješenjem osigurati planske i prostorne preduvjete za njegovu proširenje i cjelovito uređenje i unapređenje te opremanje traženim osnovnim i dodatnim sadržajima, osiguravajući dovoljan broj ukopnih mjesta za naredno tridesetogodišnje razdoblje uz punu infrastrukturnu opremljenost.

Urbanističko rješenje izrađuje se za cijeli prostor obuhvata Plana u skladu s planom šireg područja – Prostronim planom uređenja Grada Trilja, te posebnim propisima. Realizacija se predviđa u etapama, prema mogućnostima izvedbe.

### 2.2. Prometna i komunalna infrastruktura

Planskim rješenjem treba osigurati prometno i komunalno povezivanje prostora u obuhvatu Plana sa širim prostorom. Prometno povezivanje podrazumijeva određivanje sigurnih kolnih i pješačkih površina, uz obveznu dostupnost groblju za servisna i interventna vozila.

U pogledu vodnogospodarske (vodoopskrbne i odvodne), elektroopskrbne i elektroničko-komunikacijske infrastrukture Planom je potrebno odrediti trase postojećeg i planiranog razvoda i odgovarajuće ih dimenzionirati. U prostoru groblja potrebno je osigurati prikupljanje otpada u skladu s posebnim propisima.

### 2.3. Očuvanje prostornih posebnosti naselja odnosno dijela naselja

Prilikom planiranja proširenja groblja nužno je poštivati koncept groblja i pospješiti očuvanje prostornih i ambijentalnih odnosa uz kvalitetno parkovno-pejsažno uređenje koje se uklapa u sliku tog dijela naselja.

### 2.4. Racionalno korištenje i zaštita prostora u odnosu na postojeći i planirani broj stanovnika, gustoću stanovanja, obilježja izgrađene strukture, vrijednost i posebnosti krajobraza, prirodnih i kulturno-povijesnih i ambijentalnih cjelina

Racionalno korištenje i zaštita prostora groblja osigurava se izradom, usvajanjem i provedbom Plana. Osnovni cilj izrade Plana je definiranje organizacije i uređenja postojećeg i proširenih dijelova groblja, kao i sadržaja i površina izvan groblja, uz povezivanje svih dijelova u funkcionalnu cjelinu.

U cilju ispravnog korištenja prostora, u Plan je potrebno ugraditi mjere kojima se postiže kvaliteta svih elemenata vezanih uz zadanu namjenu prostora i predviđene sadržaje, vodeći računa o prostornom identitetu.

Za to prilikom izrade Plana treba poštivati sljedeća programska polazišta:

- osiguranje prostornih preduvjeta za izgradnju novih ukopnih mjesta i drugih potrebnih pratećih sadržaja, prometne i komunalne infrastrukture, prema standardima utvrđenim posebnim propisima za mala groblja i opremanje pripadajućom grobnom infrastrukturom (vodoopskrba, odvodnja i rasvjeta);

- oblikovanje proširenja groblja mora očuvati ambijentalne vrijednosti prostora
- kvalitetno funkcionalno i oblikovno povezivanje postojećeg groblja i prostora za proširenje groblja;
- planirano proširenje treba odgovarajuće uklopiti u ambijentalne karakteristike prostora i dodati mu simboličko i identifikacijsko značenje;
- pri utvrđivanju rasporeda novih grobnih polja i ostalih grobnih sadržaja potrebno je Planom omogućiti etapnu i/ili faznu realizaciju zahvata u prostoru.

### 3. PLAN PROSTORNOG UREĐENJA

#### 3.1. Program gradnje i uređenje površina i zemljišta

Urbanistički plan uređenja Groblja Tijarica temelji se na Prostornom planu uređenja Grada Trilja (Službeni glasnik Grada Trilja 01/05, 07/08, 02/13, 06/18, 04/20, 01/21 ispr., 02/21 p.t.) i Odluke o izradi Urbanističkog plana uređenja Groblja Tijarica (Službeni glasnik Grada Trilja 14/22).

Prostor obuhvata Plana obuhvaća postojeće groblje i površinu za proširenje groblja u naselju Tijarica u kojim se prema važećem Pravilniku o grobljima vrši polaganje posmrtnih ostataka umrlih, a sastoji se od unutrašnjeg prostora (površine za ukop; oproštajni i prateći dio) i vanjskog prostora (prometne površine, parkirališta, zelene površine i površine za prateće usluge). Unutar postojećeg groblja nalazi se Župna crkva Svetoga Duha

U odnosu na površinu koje zauzima, ovo groblje spada u mala groblja (površine do 5 ha). Prema načinu osnivanja, ovo groblje spada u opća (javna) groblja mješovitog tipa. Posebna groblja mogu se izvesti kao zaseban dio općeg groblja.

#### 3.2. Osnovna namjena prostora

Površine unutar obuhvata Urbanističkog plana uređenja Groblja Tijarica razgraničene su prema namjeni na kartografskom prikazu 1. Korištenje i namjena površina i na kartografskim prikazima 4. Uvjeti gradnje.

Planirane su slijedeće osnovne grupe namjena površina:

1. Grobna polja (grobnice)
2. Postojeća Župna crkva Svetoga Duha
3. Oproštajna zgrada (mrtvačnica)
4. Postojeća kapelica
5. Zelene površine
6. Površine infrastrukturnih sustava

Planom je obuhvaćena površina postojećeg groblja i planiranog proširenja. Uvjeti i način gradnje definirani su u skladu s važećim Pravilnikom o grobljima. Groblje je prema vrsti ukapanja planirano kao groblje s klasičnim ukopom.

#### Građevine i pripadajući prostori groblja

Oproštajna zgrada (mrtvačnica) smještena je na ulazu u groblje neposredno uz javni park koji se nalazi izvan obuhvatu Plana.

#### Zelene i parkovne površine

Javne zelene površine obuhvaćene su u dvije kategorije:

1. zelene površine
2. zelenilo unutar grobnih polja

Unutar zelenih površina uz travnjake i nisko raslinje predviđa se i sadnja višeg raslinja.

### Infrastrukturne površine

Površine infrastrukturnih sustava su površine na kojima se mogu graditi komunalne građevine i uređaji i građevine infrastrukture na posebnim prostorima i građevnim česticama te linijske i površinske građevine za promet.

Na površinama predviđenim za linijske, površinske i druge infrastrukturne građevine grade se i uređuju:

- kolni pristupi i parkirališta
- pješačke staze i trgovi

Za zonu UPU-a groblja određena je površina kao kolni pristup za dovoz pokojnika, te manipulativni prostor, ujedno i prostor za smještaj osobnih vozila zaposlenika, te površina za osobna vozila posjetitelja i osoba s invaliditetom.

Groblju se pristupa s postojeće prometnice sjeveroistočno od obuhvata Plana.

### 3.3. Iskaz prostornih pokazatelja za namjenu, način korištenja i uređenja površina

**Ukupna površina obuhvata Plana** **1,07 ha**

**Izgrađeni dio (postojeće groblje) unutar obuhvata plana** **0,70 ha**

Gradive površine

1. Crkva
2. Kapleica
3. Mrtvačnica

Negradive površine

1. zelene površine
2. cestovni koridori, pješačke staze, parkirališta

**Planirano proširenje groblje** **0,37 ha**

Gradive površine

1. Grobno polje

Negradive površine

1. zelene površine,
2. pješačke staze i trgovi

Površina obuhvata Plana iznosi oko 1,07 ha, od toga je postojeće groblje oko 0,52 ha, a planirano proširenje 0,37 ha.

Unutar grobnog polja planom je predviđena izgradnja 172 nove grobnice:

- 147 grobnica tipa A, sa šest ukopnih mjesta,
- 25 grobnica tipa B, s tri ukopna mjesta.

### 3.4. Prometna, ulična, telekomunikacijska i komunalna infrastrukturna mreža

Uređenje i prometno-komunalno-infrastrukturno neopremljenog prostora, traži neizostavno uređenje i opremanje planiranom prometnom i komunalnom infrastrukturom koja će osigurati optimalnu funkciju proširenja postojećeg groblja.

#### Ulična mreža

Groblju se pristupa s postojeće prometnice (županijska cesta Ž6154) sjeverno od obuhvata Plana. Planirana širina kolnog ulaza u groblje iznosi 5,0 m.

Predviđeno je 10 parkirališnih mjesta unutar obuhvata Plana, minimalna dimenzija parkirališnog mjesta iznosi 2,5 x 5 m.

Za kretanje pješaka između grobnih polja gradit će se i uređivati pješačke staze širine od 3,0 m, dok će se za kretanje pješaka unutar grobnih polja (između grobnih redova) graditi i uređivati pješačke staze širine 1,2 m.

Površina za kretanje pješaka mora biti izrađena od tvrdog materijala i bez prepreka za kretanje. Kod projektiranja potrebno se pridržavati važećih propisa o prostornim standardima, urbanističko-tehničkim uvjetima i normativima za sprječavanje urbanističko-arhitektonskih barijera u urbanističkom planiranju i projektiranju (važeći Pravilnik o osiguranju pristupačnosti građevina osobama s invaliditetom i smanjene pokretljivosti). Navedene staze ne mogu imati veći uzdužni nagib od 8% i ne veći poprečni nagib od 1%.

#### Elektroničke komunikacije

Nova elektronička komunikacijska infrastruktura za pružanje javnih komunikacijskih usluga putem elektroničkih komunikacijskih vodova, određuje se planiranjem koridora podzemno slijedeći koridore prometnica, u zoni pješačkih staza ili zelenih površina.

Za izgrađenu elektroničku komunikacijsku infrastrukturu za pružanje javnih komunikacijskih usluga putem elektroničkih komunikacijskih vodova, moguća je dogradnja, odnosno rekonstrukcija te eventualno proširenje radi implementacije novih tehnologija i/ili kolokacija odnosno potreba novih operatera, vodeći računa o pravu zajedničkog korištenja od strane svih operatera.

Elektronička komunikacijska infrastruktura za pružanje komunikacijskih usluga putem elektromagnetskih valova određuje se planiranjem postave baznih stanica i njihovih antenskih sustava na antenskim prihvatima na izgrađenim građevinama bez detaljnog određivanja (točkastog označavanja) lokacija, vodeći računa o načelu zajedničkog korištenja od strane operatera (objedinjeni plan gradnje).

#### Vodoopskrba

Vodovodni sustav groblja u naselju Garb spaja se na javnu vodovodnu mrežu. Interna mreža groblja povezuje se postrojenjem do izljevniha mjesta koje koriste posjetioci groblja. Unutar grobnih polja treba osigurati izljevno mjesto (voda-slavina) koje pokriva radijus od najviše 100 m.

Protupožarnu zaštitu groblja riješiti projektom prema važećem Pravilniku o hidrantskoj mreži za gašenje požara.

### **Odvodnja otpadnih i oborinskih voda**

Sustav odvodnje kanalizacije unutar područja proširenja groblja rješava se kao razdjelni (separatni).

Oborinske vode prikupljati će se preko cestovnih slivnika u zasebne cjevovode smještene unutar staza te se gravitacijski odvesti do upojnih bunara. Radi smanjenja opterećenja sustava oborinske odvodnje a time i manjih dimenzija iste, predvidjeti da se dio oborinske vode s „čistih“ površina upuštaju direktno u obodni teren koliko je to moguće prema geomehaničkim ispitivanjima tla.

### **Elektroopskrba**

Područje obuhvata Plana povezuje se na postojeći energetska sustav, na najbližu transformatorsku stanicu 10(20)/04 kV. Sva elektroenergetska infrastruktura realizira se podzemno.

Jedan izlaz iz transformatorske stanice treba osigurati za mrežu javne rasvjete koja se izvodi sa kabelima PP 41-A dimenzija 4x25 mm.

Mjerenje potrošnje električne energije vanjske rasvjete bit će u transformatorskoj stanici dok će se mjerenje potrošnje električne energije za centralni objekt izvesti direktnim brojilima u okviru glavnog razvodnog ormara.

Javna rasvjeta izvodi se sa rasvjetnim armaturama koje moraju biti kvalitetne i estetski dizajnirane, a izvori svjetla suvremeni. Za rasvjetu pristupne ulice i parkirališta primjenjuju se stupovi primjerene visine. Svjetiljke bi trebale biti djelomično zasjenjene u cilju zaštite od svjetlosnog zagađenja. Zaštita od napona dodira na instalaciji javne rasvjete rješava se sustavom nulovanja. pouzdano povezati u transformatorsku stanicu. Moguća su i drugačija rješenja.

U okviru mreže javne rasvjete treba osigurati zaštitu od atmosferskog pražnjenja kroz uzemljenje stupa na uzemljivač koji se polaže uz kabele u rovu od TS do objekata i stupova vanjske rasvjete.

## **3.5. Uvjeti korištenja, uređenja i zaštite površina i građevina**

### **Uvjeti i način gradnje**

Površina obuhvata Plana iznosi oko 1,07 ha, od toga planirano proširenje iznosi oko 0,37 ha.

Nacrti i uvjeti za gradnju i opremanje ukopnog mjesta dan je kao detaljni tipski nacrt u mjerilu 1:100 (1:50).

## **3.6. Zaštita prirodnih i kulturno povijesnih cjelina i građevina i ambijentalnih vrijednosti**

Unutar obuhvata Plana nema temeljem Zakona o zaštiti i očuvanju kulturnih dobara, zaštićenih kulturno-povijesnih cjelina niti građevina, niti dijelova prirode zaštićenih temeljem Zakona o zaštiti prirode.

Obuhvat Plana ne nalazi se unutar područja ekološke mreže.

Prostornim planom uređenja Grada Trilja Župna crkva Svetoga Duha evidentirana je kao povijesni sklop i građevina. Župna crkva Svetoga Duha u Tjarici sagrađena je 1872. godine na mjestu starije crkve.

### **3.7. Sprječavanje nepovoljnog utjecaja na okoliš**

Na prostoru obuhvata groblja postupanje s otpadom treba biti u skladu s odredbama važećeg Zakona o gospodarenju otpadu.

Prostori za odlaganje otpada unutar opremanja groblja moraju biti postavljeni na za to odgovarajuće dostupno i zaštićeno mjesto. Zbrinjavanje komunalnog otpada treba organizirati odvozom koji će se vršiti prema komunalnom redu nadležnog komunalnog poduzeća. Građevni otpad koji će nastati kod gradnje na prostoru obuhvata plana zbrinjavat će se u skladu s odredbama Zakona o otpadu, odvozom na deponij.

Zaštita voda od onečišćivanja provodi se radi očuvanja života i zdravlja ljudi i zaštite okoliša te omogućavanja neškodljivog i nesmetanog korištenja voda za različite namjene. Obuhvat Plana se prema Pravilniku kojim se propisuju uvjeti za utvrđivanje zona sanitarne zaštite, dijelom nalazi u IV. zoni sanitarne zaštite izvorišta te u blizini III. zone sanitarne zaštite izvorišta.

Za prostor Grada Trilja, odnosno za prostor obuhvata plana nije provedeno seizmičko mikrozoniranje, isto je identično široj regiji i intenziteta je VIII. i IX. stupnjeva MSK. Izgradnja građevina treba se provoditi u skladu sa zakonskom regulativom za protupotresnu izgradnju.



## IV. PRILOZI

## IV.1. POPIS DOKUMENATA I PROPISA

- Odluka o izradi urbanističkog plana uređenja Groblje Tijaric (Službeni glasnik Grada Trilja 14/22)
- Prostorni plan uređenja Grada Trilja (Službeni glasnik Grada Trilja 01/05, 07/08, 02/13, 06/18, 4/20, 01/21 ispr., 02/21 p.t.),
- Zakon o prostornom uređenju (NN 153/13, 65/17, 114/18, 39/19, 98/19)
- Zakon o lokalnoj i područnoj (regionalnoj) samoupravi (NN 33/01, 60/01, 129/05, 109/07, 125/08, 36/09 i 150/11, 144/12, 19/13, 137/15, 123/17, 98/19, 144/20)
- Zakon o područjima županija, gradova i općina u Republici Hrvatskoj (NN 86/06, 125/06, 16/07, 95/08, 46/10, 145/10, 37/13, 44/13, 45/13, 110/15)
- Zakon o šumama (NN 140/05, 82/06, 129/08, 80/10, 124/10, 25/12 i 68/12, 148/13, 68/18, 115/18, 98/19, 32/20, 145/20)
- Zakon o zaštiti okoliša (NN 80/13, 153/13, 78/15, 12/18, 114/18)
- Zakon o vodama (NN 153/09 i 130/11, 56/13, 14/14, 46/18, 66/19, 84/21)
- Zakon o zaštiti i očuvanju kulturnih dobara (NN 69/99, 151/03, 100/04, 87/09, 88/10, 61/11, 25/11, 25/12, 136/12, 157/13, 152/14, 98/15, 44/17, 90/18, 32/20, 62/20, 117/21 )
- Zakon o cestama (NN 84/11, 22/13, 54/13, 148/13, 92/14, 110/19, 144/21)
- Zakon o održivom gospodarenju otpadom (NN 94/13, 73/17, 14/19, 98/19)
- Zakon o zaštiti prirode (NN 80/13, 15/18, 14/19, 127/19)
- Zakon o zaštiti od buke (NN 30/09, 55/13, 153/13, 41/16, 114/18, 14/21)
- Zakon o zaštiti od požara (NN 92/10)
- Zakon o zapaljivim tekućinama i plinovima (NN 108/95 i 56/10)
- Zakon o elektroničkim komunikacijama (ZEK) (NN 73/08 i 90/11, 133/12, 80/13, 71/14, 72/17)
- Zakon o sustavu civilne zaštite (NN 82/15, 118/18, 31/20, 20/21)
- Zakon o elektroničkim komunikacijama )73/08, 90/11, 80/13, 71/14, 72/17 )
- Zakon o naseljima (NN 39/22)
- Pravilnik o sadržaju, mjerilima kartografskih prikaza, obveznim prostornim pokazateljima i standardu elaborata prostornih planova» (NN 106/98., 39/04, 45/04, 163/04)
- Pravilnik o prestanku važenja pravilnika o sadržaju, mjerilima kartografskih prikaza, obveznim prostornim pokazateljima, standardu elaborata i obveznih priloga prostornih planova» (NN 9/11)
- Pravilnik o osiguranju pristupačnosti građevina osobama s invaliditetom i smanjene pokretljivosti (NN 78/13)
- Pravilnik o hidrantskoj mreži za gašenje požara (NN 08/06)
- Pravilnik o mjerama zaštite od elementarnih nepogoda i ratnih opasnosti u prostornom planiranju i uređenju prostora (NN 29/83, 36/85 i 42/86)
- Pravilnik o nositeljima, sadržaju i postupcima izrade planskih dokumenata u civilnoj zaštiti te načinu informiranja javnosti u postupku njihovog donošenja ( NN 66/21)
- Pravilnikom o najvišim dopuštenim razinama buke s obzirom na vrstu izvora buke, vrijeme i mjesto nastanka (143/21)
- Pravilnikom o uvjetima za vatrogasne pristupe (NN 35/94, 55/94, 142/03)
- Pravilnik o uvjetima za postupanje s otpadom (NN 123/97 i 112/01)
- Pravilnik o ukapljenom naftnom plinu (NN 117/07)
- Pravilnik o postupku uzbunjivanja stavnovništa (NN 69/16)

- Pravilnik o tehničkim zahtjevima sustava javnog uzbunjivanja stanovništva NN 69/16)
- Uredba o sprječavanju velikih nesreća koje uključuju opasne tvari (NN 44/14, 31/17)
- Pravilnik o otpornosti na požar i drugim zahtjevima koje građevine moraju zadovoljavati u slučaju požara (NN 29/13)
- Pravilnik o hidrantskoj mreži za gašenje požara (NN 08/06)

## **IV. 2. ZAHTJEVI IZ ČLANKA 90 ZAKONA\***

\*(Zakon o prostornom uređenju NN 153/13 , 65/17, 114/18, 39/19, 98/19)



HAKOM

05

REPUBLIKA HRVATSKA	
20. 02. 2023.	
Prih.	
Urednik	

KLASA: 350-05/23-01/65  
URBROJ: 376-05-3-23-02  
Zagreb, 15. veljače 2023.

Republika Hrvatska  
Splitsko-Dalmatinska županija  
Grad Trilj  
Upravni odjel za prostorno uređenje, imovinskopravne  
poslove, komunalni sustav i zaštitu okoliša  
Poljičke republike 15  
21240 Trilj

**Predmet:** Grad Trilj  
Urbanistički plan uređenja groblja Tijarica  
**zahtjevi – smjernice za izradu**

**Veza:** Vaš dopis KLASA: 350-02/23-01/03, URBROJ: 2181-12-05-23-01, od 9. veljače 2023.

Poštovani,

temeljem vašega zahtjeva obavještavamo vas da je prema odredbi čl. 3. Zakona o elektroničkim komunikacijama (NN br. 76/22; dalje: ZEK), elektronička komunikacijska infrastruktura, obavljanje djelatnosti elektroničkih komunikacijskih mreža i usluga, prostorno planiranje, gradnja, održavanje, razvoj i korištenje elektroničkih komunikacijskih mreža, elektroničke komunikacijske infrastrukture i druge povezane opreme te upravljanje i uporaba radiofrekvencijskog spektra, adresnog i brojevnog prostora, kao prirodno ograničenih općih dobara, **od interesa su za Republiku Hrvatsku** i da se prema odredbi iz čl. 59. st. 2. ZEK-a **elektronička komunikacijska infrastruktura mora planirati u dokumentima prostornog uređenja**. Temeljem odredbi čl. 59. st. 3. ZEK-a, Hrvatska regulatorna agencija za mrežne djelatnosti (dalje: HAKOM) u postupku donošenja dokumenata prostornog uređenja donosi prethodno mišljenje kojim se potvrđuje da se dokumentom prostornog uređenja uređuje gradnja elektroničke komunikacijske infrastrukture i druge povezane opreme u skladu s pravilnicima ZEK-a i u skladu s mjerilima razvoja elektroničke komunikacijske infrastrukture i druge povezane opreme koja je propisana Uredbom Vlade Republike Hrvatske (Uredba o mjerilima razvoja elektroničke komunikacijske infrastrukture i druge povezane opreme, NN br. 131/12, 92/15 i 10/21). Također, temeljem odredbi iz čl. 59. st. 11. ZEK-a, HAKOM **utvrđuje i izdaje zahtjeve i mišljenja** u postupku izrade i donošenja dokumenata prostornog uređenja. U skladu s naprijed navedenim zakonskim odredbama u predmetnom UPU potrebno je:

- Utvrditi trasu eventualno postojeće **elektroničke komunikacijske infrastrukture/mreže u zahvatu UPU te planirati način** za zaštitu ili eventualno potrebno izmještanje iste.
- Planirati trasu eventualno potrebnog EK priključka grobljanskih objekata.

Prije prihvatanja Konačnog prijedloga UPU-a, nositelj izrade dužan je pribaviti mišljenje Hrvatske regulatorne agencije za mrežne djelatnosti na konačni prijedlog UPU.

S poštovanjem,

**RAVNATELJ**  
**mr.sc. Miran Gosta**

*(elektronički potpisala ovlaštena osoba)*

Dostaviti:

1. Naslovu s povratnicom

**POPIS OPERATORA ZA PRUŽANJE ELEKTRONIČKIH KOMUNIKACIJSKIH USLUGA PUTEM ELEKTRONIČKIH  
KOMUNIKACIJSKIH VODOVA**

1	HRVATSKI TELEKOM d.d.	Harambašićeva 39	10000 Zagreb	01/49 18 658	Odjel za elektroničko komunikacijsku infrastrukturu (EKI) Web sučelje: <a href="https://eki-zahijevi.t.ht.hr">https://eki-zahijevi.t.ht.hr</a>
2	OT-OPTIMA TELEKOM d.d.	Bani 75a, Zagreb	10010 Zagreb	01/5554 559	Odsjek za upravljanje mrežnom infrastrukturom Web sučelje: <a href="https://eki-izjave.optinet.hr">https://eki-izjave.optinet.hr</a>
3	A1 Hrvatska d.o.o.	Vrtni put 1, Zagreb	10000 Zagreb	01/4691 884	Odjel fiksne pristupne mreže <a href="mailto:infrastruktura@A1.hr">infrastruktura@A1.hr</a>

**POPIS OPERATORA ZA PRUŽANJE ELEKTRONIČKIH KOMUNIKACIJSKIH USLUGA PUTEM ELEKTRONIČKIH  
KOMUNIKACIJSKIH VODOVA**


1	HRVATSKI TELEKOM d.d.	Harambašićeva 39	10000 Zagreb	01/49 18 658	Odjel za elektroničko komunikacijsku infrastrukturu (EKI) Web sučelje: <a href="https://eki-zahijevi.t.ht.hr">https://eki-zahijevi.t.ht.hr</a>
2	OT-OPTIMA TELEKOM d.d.	Bani 75a, Zagreb	10010 Zagreb	01/5554 559	Odsjek za upravljanje mrežnom infrastrukturom Web sučelje: <a href="https://eki-izjave.optinet.hr">https://eki-izjave.optinet.hr</a>
3	A1 Hrvatska d.o.o.	Vrtini put 1, Zagreb	10000 Zagreb	01/4691 884	Odjel fiksne pristupne mreže <a href="mailto:infrastruktura@A1.hr">infrastruktura@A1.hr</a>





05

REPUBLIKA HRVATSKA  
MINISTARSTVO UNUTARNJIH POSLOVA  
RAVNATELJSTVO CIVILNE ZAŠTITE  
PODRUČNI URED CIVILNE ZAŠTITE SPLIT



KLASA: 350-02/23-01/40  
URBROJ: 511-01-366-23-2  
Split, 2. ožujka 2023.

GRAD TRILJ  
POLJIČKE REPUBLIKE 15  
21240 Trilj

**PREDMET: Urbanistički plan uređenja groblja Tijarica  
- zahtjevi, dostavljaju se**

**VEZA: vaš dopis KLASA: 350-02/23-01/03, URBROJ: 2181-12-05-23-01  
od 09. veljače 2023.**

U svezi vašeg dopisa pod gornjim brojem, a temeljem odredbi članka 90. Zakona o prostornom uređenju ("Narodne novine", broj 153/13, 65/17, 114/18, 39/19 i 98/19), dostavljamo vam zahtjeve za potrebe izrade Urbanističkog plana uređenja groblja Tijarica..

Nositelj izrade predmetnog prostornog plana u cilju implementacije planiranih mjera zaštite i spašavanja u prostorni plan, kako bi se umanjile posljedice i učinci djelovanja prirodnih i tehničko-tehnoloških katastrofa i velikih nesreća te povećao stupanj sigurnosti stanovništva, materijalnih dobara i okoliša, pri izradi i donošenju prostornog plana obvezan je primjenjivati odredbe važećih propisa i dokumenata propisanih posebnim zakonom na kojima se temelje zahtjevi, osobito:

- Procjena rizika od velikih nesreća za Grad Trilj
- Zakon o sustavu civilne zaštite ("Narodne novine", broj 82/15, 118/18, 31/20, 20/21 i 114/22)
- Pravilnik o mjerama zaštite od elementarnih nepogoda i ratnih opasnosti u prostornom planiranju i uređivanju prostora ("Narodne novine", broj 29/83, 36/85 i 42/86)
- Pravilnik o nositeljima, sadržaju i postupcima izrade planskih dokumenata u civilnoj zaštiti te načinu informiranja javnosti u postupku njihovog donošenja („Narodne novine“, broj 66/21)
- Pravilnik o postupku uzbunjivanja stanovništva ("Narodne novine", broj 69/16)
- Pravilnik o tehničkim zahtjevima sustava javnog uzbunjivanja stanovništva („Narodne novine“, broj 69/16)
- Uredba o sprječavanju velikih nesreća koje uključuju opasne tvari ("Narodne novine", broj 44/14, 31/17 i 45/17)
- Zakon o prostornom uređenju ("Narodne novine", broj 153/13, 65/17, 114/18, 39/19 i 98/19)
- Zakon o zaštiti okoliša ("Narodne novine", broj 80/13, 153/13, 78/15, 12/18 i 118/18).

Ministarstvo unutarnjih poslova, Ravnateljstvo civilne zaštite, kao središnje tijelo državne uprave nadležno za poslove civilne zaštite u postupku izrade i donošenja prostornih planova

sudjeluje davanjem zahtjeva nositelju postupka iz područja svoje nadležnosti, te sukladno članku 12. stavka 1, alineja 23. Zakona o sustavu civilne zaštite ("Narodne novine", broj 82/15, 118/18, 31/20 i 20/21), daje suglasnost jedinicama lokalne i područne (regionalne) samouprave na planirane mjere zaštite i spašavanja u dokumentima prostornog uređenja i usklađenosti s procjenom rizika.

Nositelj izrade plana dostavlja prijedlog predmetnog plana ovom javnopravnom tijelu radi pribavljanja suglasnosti, odnosno mišljenja da je isti izrađen u skladu s danim zahtjevima, odnosno s posebnim propisom i/ili dokumentom koji je od utjecaja na prostorni plan.

S poštovanjem,



DOSTAVITI:

- naslovu, (poštom preporučeno)
- pismohrani, ovdje



REPUBLIKA HRVATSKA  
MINISTARSTVO UNUTARNJIH POSLOVA  
RAVNATELJSTVO CIVILNE ZAŠTITE  
PODRUČNI URED CIVILNE ZAŠTITE SPLIT  
SLUŽBA INSPEKCIJSKIH POSLOVA SPLIT



REPUBLIKA HRVATSKA  
SPLIT  
06.03.2023  
ANIIJA

KLASA: 245-02/23-03/1613  
URBROJ: 511-01-368-23-2  
Solin, 27. veljače 2023.

**Grad Trilj**  
**Upravni odjel za prostorno uređenje; imovinskopravne poslove; komunalni sustavi i zaštitu okoliša**

**PREDMET:** Odgovor na zahtjev Grada Trilja

Dopisom, Klasa : 350-02/23-01/03; Urbr: 2181-12-05-23-01 od 09. veljača 2023., dostavili ste odluku o izradi UPU groblje Tijarica.

Za predmetni zahvat u prostoru nije potrebno ishoditi posebne uvjete gradnje iz oblasti zaštite od požara sukladno članku 2. točka 2.2. Pravilnika o zahvatima u prostoru u kojima tijelo nadležno za zaštitu od požara ne sudjeluje u postupku izdavanja rješenja o uvjetima građenja odnosno lokacijske dozvole (NN 115/11).


Slijedom navedenog ovo tijelo ne sudjeluje niti u postupku ishoda građevinske dozvole odnosno u donošenju prostornog plana s takvom namjenom.



DOSTAVITI:

1. Naslovu
2. Pismohrana





**HRVATSKE VODE**  
VODNOGOSPODARSKI ODJEL  
ZA SLIVOVE JUŽNOG JADRANA  
21000 Split, Vukovarska 35

REPUBLIKA HRVATSKA  
SPLITSKO-DALMATINSKA ŽUPANIJA

05

Prijeto: 15.03.2023.

Telefon: 021 / 309 400  
Telefax: 021 / 309 491

KLASA: 350-02/23-01/0000040  
URBROJ: 374-24-1-23-2  
Datum: 13.03.2023.g.

SPLITSKO-DALMATINSKA ŽUPANIJA  
**GRAD TRILJ**

Upravni odjel za prostorno uređenje,  
imovinskopravne poslove, komunalni sustav i zaštitu  
okoliša ✓

**PREDMET: Izrada Urbanističkog plana uređenja groblja Tijarica, Grad Trilj: podaci, planske smjernice i propisani dokumenti – dostavlja se**

**Veza: Vaš zahtjev Klasa: 350-02/23-01/03, Urbroj: 2181-12-05-23-01 od 09.02.2023.g., zaprimljeno 14.02.2023.g.**

Pri izradi Urbanističkog plana uređenja groblja Tijarica potrebno je predvidjeti sve zakonom propisane mjere i do sada prihvaćena rješenja vezana uz zaštitu od štetnog djelovanja voda i poplava, korištenje voda, te uz zaštitu površinskih i podzemnih voda od onečišćenja koje može izazvati planirano korištenje prostora.

Sva rješenja vezana za korištenje i zaštitu voda od onečišćenja treba uskladiti s odredbama važećeg PPU Grada Trilja na koji su Hrvatske vode prethodno dale pozitivno mišljenje kao i sa naputcima stručnih službi Grada te nadležne komunalne tvrtke Vodovod i odvodnja Cetinske krajine d.o.o. Sinj.

Rješenja sustava za vodoopskrbu te za prikupljanje, pročišćavanje i dispoziciju sanitarnih otpadnih voda u obuhvatu predmetnog Plana predvidjeti prema prihvaćenim konceptima.

Rješenje odvodnje onečišćenih oborinskih voda sa prometnih, parkirališnih i sličnih površina predvidjeti uz pročišćavanje na propisani način (putem odgovarajućih sustava pročišćavanja onečišćenih oborinskih voda) prije dispozicije.

Skrećemo pozornost da se najveći dio područja obuhvata Plana nalazi u neposrednoj blizini ili unutar zona sanitarne zaštite izvorišta Ruda i Studenci te je Planom potrebno propisati ograničenja u skladu sa važećim *Pravilnikom o uvjetima za utvrđivanje zona sanitarne zaštite izvorišta (NN 66/11 i 47/13)*.

S poštovanjem,

*IR* v.d. Direktor:

Irina Putica, dipl.ing.građ.



Dostava:  
1. 24 – 1, ovdje  
2. Pismohrana



078364752

**IV. 3. MIŠLJENJE UPRAVNOG ODJELA ZA ZAŠTITU  
OKOLIŠA, KOMUNALNE POSLOVNE,  
INFRASTRUKTURU I INVESTICIJE SPLITSKO-  
DALMATINSKE ŽUPANIJE DA NIJE POTREBNO  
PROVESTI STRATEŠKU PROCJENU UTJECAJA NA  
OKOLIŠ**

\*(Članak 48. stavak 10 zakona o zaštiti prirode NN 80/13, 15/18, 14/19, 127/19)





REPUBLIKA HRVATSKA  
SPLITSKO-DALMATINSKA ŽUPANIJA  
Upravni odjel za zaštitu okoliša, komunalne  
poslove, infrastrukturu i investicije

KLASA: 352-01/22-0004/0056  
URBROJ: 2181/1-10/07-22-0002  
Split, 19.12.2022. godine

REPUBLIKA HRVATSKA

SPLITSKI

Priloga:	22.12.2022.
Broj:	202200413138
[Signature]	

GRAD TRILJ

Upravni odjel za prostorno uređenje,  
Imovinsko pravne poslove, komunalni  
sustav i zaštitu okoliša  
Ul. Poljičke Republike 15  
21240 Trilj

**Predmet: Urbanistički plan uređenja groblja Tijarica**

- mišljenje o potrebi provođenja postupka ocjene,  
odnosno strateške procjene plana na okoliš, daje se

Veza Vaš predmet KLASA: 351-03/22-01/09

Na temelju članka 66. stavka 1. Zakona o zaštiti okoliša („Narodne novine“, broj 80/13, 153/13, 75/15, 12/18 i 118/18), daje se:

**Mišljenje**

- I. Za Urbanistički plan uređenja groblja Tijarica nije potrebno provesti postupak ocjene o potrebi strateške procjene utjecaja na okoliš, kao ni postupak strateške procjene.
- II. Prilikom izrade Urbanističkog plana uređenja groblja Tijarica trebaju se uzet u obzir i mjere zaštite okoliša kao i mjere ublažavanja nepovoljnih utjecaja provedbe ID PPU Grada Trilja na okoliš (Poglavlje 10 Strateške studije).

**Obrazloženje**

Grad Trilj je zahtjevom od 30. studenog 2022., KLASA: 351-03/22-01/09, URBROJ: 2181-12-05-22-01, sukladno odredbama članka 66. Zakona o zaštiti okoliša („Narodne novine“, broj 80/13, 153/13, 75/15, 12/18 i 118/18) i članka 86. stavka 3. Zakona o prostornom uređenju („Narodne novine“, broj 153/13, 65/17, 114/18, 39/19 i 98/19) od ovog Upravnog tijela zatražio mišljenje o potrebi provedbe postupka ocjene, odnosno strateške procjene za Urbanistički plana uređenja groblja Tijarica (u daljnjem tekstu: UPU).

Naime, obuhvat predmetnog UPU-a sagledan je u postupku strateške procjene utjecaja Izmjena i dopuna prostornog plana uređenja Grada Trilja (u daljnjem tekstu: ID PPU), koji Plan je usvojen Odlukom od 23. prosinca 2020., KLASA: 350-01/20-01/7 URBROJ: 2175-05-01-20-01 Trilj (“Službeni Glasnik Grada Trilja”, broj 04/20).

Ovo Upravno tijelo je izvršilo uvid u Stratešku studiju o utjecaju na okoliš ID PPU Grada Trilja (Zeleni servis d.o.o. Split, svibanj 2022.) – u daljnjem tekstu Strateška studija, na osnovu koje je proveden postupak strateške procjene za navedene ID PPU-a te je utvrdio sljedeće:



- ID PPU su se između ostalog odnosile i na proširenje groblja na području naselja Tijarica i to na način da uz sva ostala povećanja groblja unutar obuhvata PPU-a ista iznose do 20%;
- Strateškom studijom u odnosu na proširenje groblja Tijarica ocijenjeno je da je, s obzirom da se radi o manjoj površini koja će se zauzeti, utjecaj na sastavnice okoliša zanemariv ili isti nema značaja.
- Strateškom studijom obuhvat predmetnog UPU-a sagledan u odnosu na sastavnice okoliša te su određene mjere zaštite okoliša i program praćenja stanja okoliša vezano za ID PPU Grada Trilja koje proizlaze iz specifičnosti procijenjenih utjecaja za pojedine aktivnosti, a koje mjere se trebaju uzeti u obzir i tijekom izrade daljnje projektne dokumentacije.

Uz zahtjev Grada Trilja priložen je Nacrt Prijedloga Odluke o izradi Urbanističkog plana uređenja groblja Tijarica i Obrazac o potrebi strateške procjene utjecaja na okoliš od 24. studenog 2022., u kojoj dokumentaciji je, između ostalog navedeno sljedeće:

- Razlog za izradu UPU-a je planiranje proširenja postojećeg groblja;
- Cilj plana je povećanje ukupnih mjesta na prostoru uz postojeće groblje u Tijarici;
- Za proširenje groblja u Tijarici izrađeno je Idejno rješenje, broja projekta T.D. 1262-G-22, koje je u veljači 2022. izradila tvrtka Kozina projekti d.o.o. iz Trilja.

Uvidom u navedeni Idejni projekt, ovo Upravno tijelo je utvrdilo da se isti odnosi na područje zahvata južno od groblja u naselju Tijarica, k.č. \*137, dio 1680/1 sve k.o. Tijarica. Površina postojećeg ograđenog dijela groblja je 5176 m<sup>2</sup>, a ukupna površina novoplaniranog ograđenog groblja bi bila 9160 m<sup>2</sup>, što predstavlja povećanje površine od 77%. Novi ograđeni dio groblja bi dakle bio površine 3984 m<sup>2</sup>. Oko novog dijela groblja predviđen je zeleni pojas širine 10m, planirane površine 2464 m<sup>2</sup>. Unutar novog dijela groblja dio površine uređuje se kao zelenilo, s niskim raslinjem i čempresima ukupne površine cca 403 m<sup>2</sup>.

Uvidom u citiranu dokumentaciju, ovo Upravno tijelo je utvrdilo da provedenom Strateškom procjenom utjecaja na okoliš Izmjena i dopuna Prostornog plana uređenja Grada Trilja sagledan obuhvat predmetnog UPU-a, kao i planirane aktivnosti unutar obuhvata predmetnog UPU-a.

Naime, u navedenoj Strateškoj studiji proširenje groblja Tijarica razmatrano je kao 17.ta od 32 izmjene ID PPU na koje se odnosila strateška procjena, te su istom razmotreni mogući utjecaji iste na okoliš, kao i međusobni i kumulativni utjecaji, te predviđene mjere zaštite okoliša kao i mjere ublažavanja nepovoljnih utjecaja provedbe ID PPU Grada Trilja na okoliš (Poglavlje 10 Strateške studije).

Isto tako, uvidom u Internet stranice Informacijskog sustava zaštite prirode – Bioportal <http://www.bioportal.hr/gis/> Ministarstva gospodarstva i održivog razvoja te je utvrdilo da se obuhvat predmetnog UPU-a ne nalazi unutar područja Ekološke mreže RH.

Slijedom iznijetog, za predmetni UPU mogu primijeniti odredbe članka 69. Zakona o zaštiti okoliša, a kojim odredbama je određeno da u svrhu izbjegavanja umnožavanja strateške procjene neće se provoditi strateška procjena za strategiju, plan ili program na nižoj razini, za čije polazne osnove je strateška procjena provedena strateškom procjenom strategije, plana ili programa na višoj razini i za koji je ovim Zakonom odnosno posebnim zakonom utvrđena obveza usklađenosti niže razine s višom razinom.

Slijedom svega navedenog, ovo Upravno tijelo je mišljenja da za predmetni UPU ne treba provesti postupak strateške procjene niti postupak ocjene o potrebi strateške procjene utjecaja plana na okoliš.



**Dostaviti:**

1. Naslov
2. Pismohrana

## **IV. 4. MIŠLJENJA IZ ČLANKA 101. ZAKONA\***

\*(Zakon o prostornom uređenju NN 153/13 , 65/17, 114/18, 39/19, 98/19)





05



KLASA: 350-05/23-01/65  
URBROJ: 376-05-3-23-04  
Zagreb, 24. ožujka 2023.

Republika Hrvatska  
Splitsko-Dalmatinska županija  
Grad Trilj  
Upravni odjel za prostorno uređenje, imovinskopravne  
poslove, komunalni sustav i zaštitu okoliša  
Poljičke republike 15  
21240 Trilj

**Predmet:** Grad Trilj  
Urbanistički plan uređenja groblja Tijarica  
**-mišljenje o usklađenosti konačnog prijedloga plana s utvrđenim  
zahtjevima iz članka 90. ZOPU**

Veza: Vaš dopis KLASA:350-02/23-01/03, URBROJ: 2181-12-05-23-03, od 20. ožujka 2023.

Poštovani,

vašim dopisom od ove Agencije zatražili ste da vam na osnovu čl. 101. Zakona o prostornom uređenju (NN 153/13, 65/17, 114/18, 39/19, 98/19) i čl. 59. st. (3) Zakona o elektroničkim komunikacijama (NN br. 76/22) izda mišljenje na konačni prijedlog *Urbanistički plan uređenja groblja Tijarica*.

Uvidom u dostavljeni konačni prijedlog *Urbanistički plan uređenja groblja Tijarica* **potvrđujemo** da je isti **usklađen s našim zahtjevima**.

S poštovanjem,

**RAVNATELJ**  
**mr.sc. Miran Gosta**  
(elektronički potpisala ovlaštena osoba)

Dostaviti:  
I. Naslovu preporučeno





REPUBLIKA HRVATSKA  
MINISTARSTVO UNUTARNJIH POSLOVA  
RAVNATELJSTVO CIVILNE ZAŠTITE  
PODRUČNI URED CIVILNE ZAŠTITE SPLIT

KLASA: 350-02/23-01/40  
URBROJ: 511-01-366-23-4  
Split, 27. ožujka 2023.

05



REPUBLIKA HRVATSKA  
SPLIT

Prima:	03. 04. 2023.
Mjesto:	
Unos:	

GRAD TRILJ  
POLJIČKE REPUBLIKE 15  
21240 Trilj

**PREDMET: Prijedlog Urbanističkog plana uređenja groblja Tijarica**  
- suglasnost, daje se,

**VEZA: Vaš dopis, KLASA: 350-02/23-01/03, URBROJ: 2181-12-05-23-03**  
od 20. ožujka 2023.

Temeljem članka 101. Zakona o prostornom uređenju („Narodne novine“ br. 153/13, 65/17, 114/18, 39/19 i 98/19), članka 12. Zakona o sustavu civilne zaštite („Narodne novine“ br. 82/15, 118/18, 31/20 i 20/21), a u svezi vašeg dopisa iz gornje veze, Ministarstvo unutarnjih poslova, Ravnateljstvo civilne zaštite, Područni ured civilne zaštite Split izdaje

**SUGLASNOST**

o poštivanju zahtjeva na planirane mjere zaštite i spašavanja u Prijedlogu Urbanističkog plana uređenja groblja Tijarica.

Suglasnost se izdaje za potrebe usvajanja Urbanističkog plana uređenja groblja Tijarica.

S poštovanjem,



**DOSTAVITI:**

- Naslovu (poštom preporučeno)
- Pismohrani




REPUBLIKA HRVATSKA  
**MINISTARSTVO UNUTARNJIH POSLOVA**  
RAVNATELJSTVO CIVILNE ZAŠTITE  
PODRUČNI URED CIVILNE ZAŠTITE SPLIT  
SLUŽBA INSPEKCIJSKIH POSLOVA SPLIT

05



REPUBLIKA HRVATSKA  
POSREDOVANJE  
MUA



KLASA: 245-02/23-11/128  
URBROJ: 511-01-368-23-2  
Solin, 28. ožujka 2023.

**Grad Trilj**  
**Upravni odjel za prostorno uređenje; imovinskopravne poslove; komunalni sustavi i zaštitu okoliša**

Dopisom, KLASA : 350-02/23-01/03; URBROJ: 2181-12-05-23-03 od 20. ožujka 2023., dostavili ste Obavijest o javnoj raspravi o prijedlogu Urbanističkog plana uređenja groblja Tijarica.

Uvidom u evidencije ovog tijela dopisom KLASA: 245-02/23-03/1613, URBROJ: 511-01-368-23 -2 od 07.11.2022. god. izvjestili smo Vas da za predmetni zahvat u prostoru nije potrebno ishoditi posebne uvjete gradnje iz oblasti zaštite od požara sukladno članku 2. točka 2.2. Pravilnika o zahvatima u prostoru u kojima tijelo nadležno za zaštitu od požara ne sudjeluje u postupku izdavanja rješenja o uvjetima građenja odnosno lokacijske dozvole (NN 115/11).

Slijedom navedenog ovo tijelo ne sudjeluje niti u postupku ishođenja građevinske dozvole odnosno u donošenju prostornog plana s takvom namjenom.

Ovim smatramo odgovorenim vašem zahtjevu za sudjelovanjem u javnoj raspravi.


S poštovanjem

DOSTAVITI:

1. Naslovu
2. Pismohrana







**DP ELEKTRODALMACIJA SPLIT**

SLUŽBA ZA REALIZACIJU INVESTICIJSKIH  
PROJEKATA I PRISTUP MREŽI  
Odjel za pristup mreži  
Poljička cesta 73, 21000 SPLIT

GRAD TRILJ  
POLJIČKE REPUBLIKE 15  
21 240 TRILJ

TELEFON • 021/439-111 • 021/439-394  
TELEFAKS • 021/439-380 •  
POŠTA • 21000 SPLIT • SERVIS  
IBAN • HR88 23300031400149954

NAŠ BROJ I ZNAK 4013001/14515/23DR

VAŠ BROJ I ZNAK Klasa: 350-02/23-01/03, Urbroj: 2181-12-05-23-03

PREDMET Prijedlog Urbanističkog plana uređenja  
grobља Tijarica

DATUM 4.4.2023.

Na vaš poziv Klasa: 350-02/23-01/03, Urbroj: 2181-12-05-23-3, zaprimljen 23.3.2023. godine, pod urudžbenim brojem 7624, sukladno našim nadležnostima u postupku javne rasprave, izvještavamo vas sljedeće:

1.) Prijedlog Urbanističkog plana uređenja grobља Tijarica ne možemo prihvatiti budući da se proširenje grobља Tijarica planira unutar koridora 10 kV dalekovoda kojim je spojena naša TS 10/0,4 kV Tijarica Gornja 4 - Cetinka.

Sukladno navedenom, planom je potrebno predvidjeti izmještanje i kabliranje našeg 10 kV dalekovoda. Tek po izmještanju i kabliranju 10 kV dalekovoda moguće je pristupiti proširenju grobља Tijarica.

2.) U prijedlogu plana, segment Elektroopskrba i javna rasvjeta, potrebno je ispraviti Članak 19., Stavak 3. te navesti da je za ishođenje EES za novu javnu rasvjetu nadležan HEP-ODS Elektrodalmacija Split.

Nakon izrade plana, na isti je potrebno ishoditi suglasnost HEP- ODS d.o.o., „Elektrodalmacija“ Split.

Prilog:

Prikaz našeg 10 kV dalekovoda na lokaciji.

Direktor

mr. sc. Saša Kraljević, dipl.ing.el.

Dostaviti:

- Podnositelju zahtjeva
- HEP ODS, Elektrodalmacija Split
- Pismohrani


HEP-Operator distribucijskog sustava d.o.o. ZAGREB  
DP ELEKTRODALMACIJA SPLIT 18

**ČLAN HEP GRUPE**

• UPRAVA DRUŠTVA • DIREKTOR • NIKOLA ŠULENTIĆ •

• TRGOVAČKI SUD U ZAGREBU MBS 080434230 • MB 1643991 •  
• OIB 46830600751 • UPLAĆEN TEMELJNI KAPITAL 699,436,000,00 HRK •  
• www.hep.hr •





Datum: 27/03/2023






Hrvatski operator prijenosnog sustava d.d.  
Prijenosno područje Split

Kneza Ljudevita Posavskog 5,  
21000 SPLIT, Hrvatska  
Telefon +385 21 40 58 00  
Pošta 21000 Split • Servis

Klasa: 700/23-17/31  
Ur. broj: 3-200-002-05/ID-23-02



SPLITSKO-DALMATINSKA ŽUPANIJA  
GRAD TRILJ  
Upravni odjel za prostorno uređenje,  
imovinskopravne poslove, komunalni sustav i  
zaštitu okoliša  
Poljičke republike 15  
21 240 TRILJ

DATUM: 05.04.2023.

## PREDMET: Javna rasprava o Prijedlogu UPU-a groblja Tijarica – očitovanje

Poštovani,

Vašim dopisom, Klasa: 350-02/23-01/03, Urbroj: 2181-12-05-23-03 od 20.03.2023. godine obavještavate nas o javnoj raspravi o Prijedlogu Urbanističkog plana uređenja groblja Tijarica, temeljem čega vam sukladno čl. 100. Zakona o prostornom uređenju (Narodne novine broj: 153/13, 65/17, 114/18 i 39/19), u skladu sa Zakonom o energiji (NN 120/12, 14/14, 95/15, 102/15, 68/18) i Zakonom o tržištu električne energije (NN 111/21) kojim se uređuju elektroenergetske djelatnosti u RH, te sukladno svojoj nadležnosti dostavljamo slijedeće

### OČITOVANJE

U skladu sa dostavljenim dopisom o izradi Urbanističkog plana uređenja groblja Tijarica, izvršili smo uvid u važeći Prostorni plan Splitsko-dalmatinske županije („Službeni glasnik Splitsko-dalmatinske županije”, broj 1/03, 8/04 - stavljanje izvan snage odredbe, 5/05 -usklađenje s Uredbom o ZOP-u, 5/06 -ispravak usklađenja s Uredbom o ZOP-u, 13/07, 9/13, 147/15 - rješenja o ispravcima grešaka, 154/21, 170/21 (pročišćeni tekst)), važeći Prostorni plan uređenja Grada Trilja („Službeni glasnik Grada Trilja”, broj 1/05, 7/08, 4/11 (zaključak Gradskog vijeća), 2/13, 6/18)), Prijedlog Urbanističkog plana uređenja groblja Tijarica te dokumentaciju tvrtke HOPS d.d. te smo utvrdili slijedeće:

1. Uvidom u pogonsku i tehničku dokumentaciju Hrvatskog operatora prijenosnog sustava d.d. Prijenosno područje Split, utvrdili smo da u obuhvatu Urbanističkog plana uređenja groblja Tijarica nema elektroprijenosnih objekata, dalekovoda i transformatorskih stanica napona 110 kV, 220 kV i 400 kV koji su u našoj nadležnosti.
2. Uvidom u plansku i projektnu dokumentaciju Hrvatskog operatora prijenosnog sustava d.d. utvrdili smo da u granicama obuhvata Urbanističkog plana uređenja groblja Tijarica nema planiranih elektroprijenosnih objekata, dalekovoda i transformatorskih stanica napona 110 kV, 220 kV i 400 kV koji su u našoj nadležnosti.

UPRAVA DRUŠTVA - Predsjednik Uprave: Igor Ivanković - Članovi: Dejan Liović, Darko Belić, NADZORNI ODBOR - Predsjednik NO: Kažimir Vrankić  
IBAN HR9723400091110177451 - Privredna banka Zagreb - IBAN HR0623600001102389257 - Zagrebačka banka - OIB 13148821633 - Trgovački sud u Zagrebu - MBS  
080517105 - Temeljni kapital 4 948 627 300,00 HRK / 656 795 713,05 EUR (fiksni tečaj konverzije 7,53450) uplaćen je u cijelosti i podijeljen na 49 486 273 redovne dionice  
nominalne vrijednosti 100,00 HRK svaka www.hops.hr



3. U skladu sa prethodno navedenim, nemamo primjedbe na Prijedlog Urbanističkog plana uređenja groblja Tijarica za javnu raspravu.

NAPOMENA: Ovo mišljenje odnosi se na visokonaponske objekte elektroprijenosne mreže (dalekovodi/kabeli, transformatorske stanice napona 110 kV, 220 kV i 400 kV) koji su u nadležnosti Hrvatskog operatora prijenosnog sustava d.d.

Za eventualna pojašnjenja ili dodatne informacije vezane uz predmetno očitovanje možete se obratiti gđi Ivani Duvnjak, dipl.ing.građ. na tel. 021/405-967.

S poštovanjem,

Direktor:

Zoran Sinovčić, dipl.ing.el.

 **HOPS** d.d., Zagreb  
1 Prijenosno područje Split

Preslik: - Arhiva

Na znanje: - Direktor Prijenosnog područja Split  
- Pomoćnik direktora Prijenosnog područja Split  
- Članovima Povjerenstva (D. Biuk, I. Duvnjak, G. Čubra, B. Ćosić, L. Ćurin)  
- Odjel za izgradnju Split (D. Škarica)





**HRVATSKE VODE**  
VODNOGOSPODARSKI ODJEL  
ZA SLIVOVE JUŽNOG JADRANA  
21000 Split, Vukovarska 35

05

REPUBLIKA HRVATSKA  
DINARIJA  
14.04.2023.

Telefon: 021 / 309 400	Pol.	Vir.
Telefax: 021 / 309 491		

KLASA: 350-02/23-01/0000040  
URBROJ: 374-24-1-23-4  
Datum: 04.04.2023.g.

**SPLITSKO-DALMATINSKA ŽUPANIJA**  
**GRAD TRILJ**

Upravni odjel za prostorno uređenje,  
imovinskopravne poslove, komunalni sustav i zaštitu  
okoliša ✓

**PREDMET:** Izrada Urbanističkog plana uređenja groblja Tijarica, Grad Trilj: javna rasprava, očitovanje na prijedlog plana - dostavlja se

**Veza:** Vaš zahtjev Klasa: 350-02/23-01/03, Urbroj: 2181-12-05-23-03 od 20.03.2023.g., zaprimljeno 23.03.2023.g.

Uvidom u dostavljeni prijedlog plana za javnu raspravu Urbanističkog plana uređenja groblja Tijarica (izrađivač ARHEO d.o.o. Zagreb), dostavljenog na CD-u, Hrvatske vode su utvrdile kako su u istom predviđena rješenja vodoopskrbe, zaštite od štetnog djelovanja voda i zaštite voda i priobalnog mora od onečišćenja kroz realizaciju sustava odvodnje i objekata za pročišćavanje, kao i odredbe za provođenje plana, usklađeni su sa planskim dokumentima upravljanja vodama.

Obzirom da su vodoopskrbni sustav te sustav za odvodnju otpadnih voda na području Grada Trilja u nadležnosti tvrtke Vodovod i odvodnja Cetinske krajine d.o.o. Sinj, potrebno je prije prihvaćanja predmetnog Plana ishoditi njihovo pozitivno mišljenje na predviđena rješenja vodoopskrbe i odvodnje otpadnih voda.

Mišljenja smo da je prijedlog plana za javnu raspravu Urbanističkog plana uređenja groblja Tijarica sukladan sa planskim dokumentima upravljanja vodama, prema članku 39. Zakona o vodama (NN 66/19).

S poštovanjem,

*Irina Putica* v.d. Direktor:

Irina Putica, dipl.ing.građ.



Dostava:  
1. 24 – 1, ovdje  
2. Pismohrana



078430348



REPUBLIKA HRVATSKA  
SPLITSKO-DALMATINSKA ŽUPANIJA  
GRAD TRILJ

Zagreb - Trilj, 27 travnja 2023.

Sukladno odredbi članka 102. i 103. Zakona o prostornom uređenju ("Narodne novine", broj 153/13, 65/17, 114/18, 39/19, 98//19) nositelj izrade Plana Grad Trilj i stručni izrađivač Plana ARHEO d.o.o. Zagreb sačinili su

IZVJEŠĆE O JAVNOJ RASPRAVI  
Prijedloga Urbanističkog plana uređenja  
groblje Tijarica

Na temelju Zakona o prostornom uređenju ("Narodne novine", broj 153/13, 65/17, 114/18, 39/19, 98/19), te provedene javne rasprave na Prijedlog Urbanističkog plana uređenja groblje Tijarica, sačinjava se Izvješće o javnoj raspravi.

Datum i vrijeme održavanja javnog izlaganja objavljeno je u listu "Slobodna Dalmacija" 18. 03. 2023., na web stranici Ministarstva graditeljstva i prostornog uređenja – [www.mgipu.hr](http://www.mgipu.hr), na web stranici Grada Trilja - [www.trilj.hr](http://www.trilj.hr) i oglasnoj ploči Grada Trilja.

1. Javni uvid u trajanju od 21.ožujka 2023. do 20. travnja 2023. godine svakim radnim danom od 08:00 do 12:00 sati, u prostorijama gradske uprave Grada Trilja, Poljičke Republike 15, 21240 Trilj
2. Javno izlaganje o Prijedlogu održano je 22. ožujka 2023. godine, u 14. 30 u prostorijama Gradske vijećnice Grada Trilja, Poljičke republike 15, 21240 Trilj.

Nositelj izrade predmetnog Plana dostavio je pozive prema članku 97. Zakona o prostornom uređenju ("Narodne novine", broj 153/13, 65/17, 114/18, 39/19, 98/19), te Odluci o izradi predmetnog Plana.

Tijekom javne rasprave o prijedlogu Urbanističkog plana uređenja groblje Tijarica, vođen je Zapisnik (u prilogu).

Sve pristigle primjedbe su obrađene i sastavni su dio ovog Izvješća i nalaze se u prilogu.

GRAD TRILJ

Odgovorna osoba  
za provođenje javne rasprave  
Ivana Živaljić, univ. bacc. ing. industr. v.r.



ARHEO d.o.o.  
Odgovorni voditelj izrade Plana

Mario Pezelj, dipl.ing.arh

PRILOZI:

- Odluka gradonačelnika Grada Trilja kojim se utvrđuje Prijedloga Urbanističkog plana uređenja groblje Tijarica i upućuje na javnu raspravu,
- Poziv na javnu raspravu - Posebne obavijesti o javnoj raspravi,
- Objava javne rasprave ("Slobodna Dalmacija") 18. 03. 2023., na oglasnoj ploči Grad Trilja, mrežnim stranicama Ministarstva prostornog uređenja, graditeljstva i državne imovine 0 i na mrežnim stranicama Grada Trilja
- Popis prisutnih
- Zapisnik s javnog izlaganja,
- Obradene primjedbe,

REPUBLIKA HRVATSKA  
SPLITSKO-DALMATINSKA ŽUPANIJA  
GRAD TRILJ  
GRADONAČELNIK  
KLASA:350-02/23-01/03  
URBROJ:2181-12-03-23-01  
Trilj, 16. ožujka 2023. godine

Na temelju članka 95. Zakona o prostornom uređenju ("Narodne novine", broj 153/13., 65/17, 114/18, 39/19, 98/19) i članaka 47. Statuta Grada Trilja (Službeni glasnik Grada Trilja 03/09, 01/13, 02/18 i 01/21) Gradonačelnik dana 16. ožujka 2023. godine donosi:

**ODLUKU  
O UTVRĐIVANJU PRIJEDLOGA  
ZA JAVNU RASPRAVU  
URBANISTIČKOG PLANA UREĐENJA  
GROBLJA TIJARICA**

**I.**

Utvrđuje se prijedlog Urbanističkog plana uređenja groblja Tijarica (*u daljnjem tekstu: Plan*).  
Prijedlog Plana za javnu raspravu izradio je izrađivač plana ARHEO d.o.o., Zagreb, Tomislavova 11.

**II.**

Prijedlog Plana sastoji se od tekstualnog dijela, grafičkog dijela, obrazloženja i sažetka za javnost.

**III.**

Ovlašćuje se Upravni odjel za prostorno uređenje, imovinskopravne poslove, komunalni sustav i zaštitu okoliša, Grada Trilja da provede javnu raspravu o prijedlogu Plana, sukladno Zakonu o prostornom uređenju ("Narodne novine", broj 153/13., 65/17, 114/18, 39/19, 98/19).

Javni uvid će se održati od 21. ožujka 2023. godine do 20. travnja 2023. godine u prostorijama gradske uprave Grada Trilja, Poljičke republike 15, 21240 Trilj, svakim radnim danom od do 08:00 do 12:00 sati.

Za vrijeme javnog uvida, Nositelj izrade (Upravni odjel za prostorno uređenje, imovinskopravne poslove, komunalni sustav i zaštitu okoliša, Grada Trilja) i Izrađivač Plana, održat će javno izlaganje prijedloga Plana, u prostorijama gradske uprave Grada Trilja, Poljičke republike 15, 21240 Trilj. 22. ožujka 2023. godine u 14:30 sati.

**IV.**

Utvrđuje se tekst objave javne rasprave o prijedlogu Plana koji će biti objavljen u dnevnom tisku te na internet stranicama Grada Trilja i Ministarstva prostornog uređenja, graditeljstva i države imovine, koji čini sastavnicu ove Odluke.

**V.**

Zadužuje se Upravni odjel za prostorno uređenje, imovinskopravne poslove, komunalni sustav i zaštitu okoliša, Grada Trilja da osigura javni uvid u prijedlog Plana, a sve sukladno Zakonu o prostornom uređenju ("Narodne novine", broj 153/13., 65/17, 114/18, 39/19, 98/19).





REPUBLIKA HRVATSKA  
SPLITSKO-DALMATINSKA ŽUPANIJA  
GRAD TRILJ  
UPRAVNI ODJEL ZA PROSTORNO  
UREĐENJE, IMOVINSKOPRAVNE  
POSLOVE, KOMUNALNI SUSTAV I  
ZAŠTITU OKOLIŠA  
KLASA:350-02/23-01/03  
URBROJ:2181-12-05-23-01  
Trilj, 16. ožujka 2023. godine

Na temelju čl. 96. Zakona o prostoru uređenju ("Narodne novine" 153/13, 65/17, 114/18, 39/19 i 98/19) Upravni odjel za prostorno uređenje, imovinskopravne poslove, komunalni sustav i zaštitu okoliša 16. ožujka 2023. godine objavljuje:

**JAVNU RASPRAVU O PRIJEDLOGU  
URBANISTIČKOG PLANA UREĐENJA  
GROBLJA TIJARICA**

1. Objavljuje se javna rasprava o prijedlogu Urbanističkog plana uređenja groblja Tijarica (*u daljnjem tekstu: Plan*).
2. Javna rasprava o prijedlogu Plana održat će se u periodu od **21. ožujka 2023. godine do 20. travnja 2023. godine**.
3. Javni uvid o prijedlogu Plana, biti će svakog radnog dana osim subote u vremenu od **08:00 do 12:00 sati** u prostorijama gradske uprave Grada Trilja, Poljičke republike 15, 21240 Trilj. Na javnom uvidu biti će izložen tekstualni i grafički dio prijedloga Plana te sažetak za javnost.
4. Javno izlaganje održati će se **22. ožujka 2023. godine. u 14:00 sati**, u prostorijama gradske vijećnice Grada Trilja (prostorija iznad Kino dvorane Trilj), Poljičke republike 17 b, 21240 Trilj .
5. Očitovanja, mišljenja, prijedlozi i primjedbe na izloženi prijedlog Plana mogu se davati do zaključivanja javne rasprave na slijedeći način:

-Tijela državne uprave, upravna tijela županije te pravne osobe s javnim ovlastima dostavljaju pisana mišljenja Upravnom odjelu za prostorno uređenje, imovinskopravne poslove, komunalni sustav i zaštitu okoliša Grada Trilj, Poljičke republike 15, 21240 Trilj.

-Građani i udruge dostavljaju očitovanja, mišljenja, prijedloge i primjedbe na slijedeći način:

a)Upisivanjem primjedbi u knjigu uz prijedlog Plana na javom uvidu;

b)Iskazivanjem primjedbi u zapisnik koji će se voditi pri javnom izlaganju dana 22. ožujka 2023. godine.

Pisane primjedbe mogu se dostaviti Upravnom odjelu za prostorno uređenje, imovinskopravne poslove, komunalni sustav i zaštitu okoliša Grada Trilj, Poljičke republike 15, 21240 Trilj, zaključno sa 20. travnja 2023. godine.

Očitovanja, mišljenja, prijedlozi i primjedbe koji nisu dostavljeni u roku te koji nisu čitko napisani, potpisani imenom i prezimenom te adresom podnositelja neće se uzeti u obzir u pripremi izvješća o javnoj raspravi.

Ivana Živaljić, inž. građ. i industr.



REPUBLIKA HRVATSKA  
SPLITSKO-DALMATINSKA ŽUPANIJA  
GRAD TRILJ  
UPRAVNI ODJEL ZA PROSTORNO  
UREĐENJE, IMOVINSKOPRAVNE  
POSLOVE, KOMUNALNI SUSTAV I  
ZAŠTITU OKOLIŠA  
KLASA:350-02/23-01/03  
URBROJ:2181-12-05-23-03  
Trilj, 20. ožujka 2023. godine

Sukladno odredbi članka 96., stavka 3. i 4., Zakona o prostornom uređenju ("Narodne novine", broj 153/13., 65/17, 114/18 i 39/19), pročelnica Upravnog odjela za prostorno uređenje, imovinskopravne poslove, komunalni sustav i zaštitu okoliša, dana 20. ožujka 2023. godine dostavlja posebnu pisanu,

### **OBAVIJEST**

o javnoj raspravi o prijedlogu  
Urbanističkog plana uređenja  
grobља Tijarica

Obavještavaju se javnopravna tijela određena posebnim propisima koje su dala ili trebala dati zahtjeve za izradu Urbanističkog plana uređenja groblja Tijarica (*dalje u tekstu: prijedlog Plana*), da će se o prijedlogu Plana održati javna rasprava.

Javna rasprava o prijedlogu Plana trajati će, **od 21. ožujka 2023. godine do 20. travnja 2023. godine**, a u vrijeme trajanja javne rasprave prijedlog Plana biti će izložen javnom uvidu u prostorijama gradske uprave Grada Trilja, Poljičke Republike 15, 212040 Trilj svakog radnog dana od 08:00 do 12:00 sati.

Nositelj izrade i izrađivač Plana održati će javno izlaganje o prijedlogu Plana prostorijama gradske vijećnice Grada Trilja, Poljičke Republike 17 b, 212040 Trilj, dana **22. ožujka 2023. godine s početkom u 14:30 sati**.

Pisana očitovanja, primjedbe i prijedloge na prijedlog Plana sudionici u javnoj raspravi mogu dostaviti nositelju izrade tijekom javne rasprave, a najkasnije do 20. travnja 2023. godine, na adresu Upravni odjel za prostorno uređenje, imovinskopravne poslove, komunalni sustav i zaštitu okoliša, Grad Trilj, Poljičke Republike 15, 212040 Trilj s naznakom "Očitovanje na prijedlog Urbanističkog plana uređenja groblja Tijarica".

Ukoliko u navedenom roku ne dostavite pisano očitovanje na prijedlog Plana smatrati će se da nemate primjedbi.

Prije upućivanja konačnog prijedloga Plana Gradskom vijeću Grad Trilja na donošenje, Upravni odjel za prostorno uređenje, imovinskopravne poslove, komunalni sustav i zaštitu okoliša Grada Trilja kao nositelj izrade dostavit će sudionicima u javnoj raspravi pisanu



obavijest s obrazloženjem o razlozima neprihvatanja, odnosno djelomičnog prihvatanja njihovih očitovanja, prijedloga i primjedbi.

Također Vas ovim putem obavještavamo da ukoliko ste dostavili zahtjeve za izradu Plana temeljem članka 101. Zakona o prostornom uređenju ("Narodne novine", broj 153/13., 65/17, 114/,18, 39/19, 98/19), date mišljenje o prihvatanju tih zahtjeva, odnosno mišljenja o primjeni posebnog propisa ili dokumenta koji je od utjecaja na Plan.

PROČELNICA  
Ivana Živaljić, univ.bacc.ing.industr.



**Prilog:**

- 1) Prijedlog Urbanističkog plana uređenja groblja Tijarica (CD-format)

**DOSTAVITI:**

1. MINISTARSTVO KULTURE I MEDIJA, Konzervatorski odjel u Splitu, Porinova 1, 21000 Split
2. MUP, Ravnateljstvo civilne zaštite, Područni ured civilne zaštite Split, Služba inspeksijskih poslova Split, Moliških Hrvata 1, 21 000 Split
3. MUP, Ravnateljstvo civilne zaštite, Područni ured civilne zaštite Split, Moliških Hrvata 1, 21 000 Split
4. HRVATSKE VODE, Vukovarska 35, 21000 Split
5. HAKOM, Ulica Roberta Frangeša Mihanovića 9, 10000 Zagreb
6. HRVATSKE CESTE d.o.o., Tehnička ispostava Split, Ruđera Boškovića 22, 21000 Split
7. ŽUPANIJSKE CESTE SPLIT, Ruđera Boškovića 22, 21000 Split
8. HOPS, Hrvatski operator prijenosnog sustava d.o.o., Kupska 4, 10000 Zagreb
9. HEP ODS d.o.o., Služba za realizaciju investicijskih projekata i pristup mreži, Odjel za pristup mreži, Poljička cesta 73, 21000 Split
10. HEP ODS d.o.o., Terenska jedinica Sinj, Ulica Serdara Tomaševića 2, 21230 Sinj
11. ZAVOD ZA PROSTORNO UREĐENJE SPLITSKO DALMATINSKE ŽUPANIJE, Bihacka 1, 21000 Split
12. SPLITSKO-DALMATINSKA ŽUPANIJA, Upravni odjel za graditeljstvo i prostorno uređenje, Ispostava Sinj, Dragašev prolaz 10, 21230 Sinj
13. VODOVOD I ODVODNJA CETINSKE KRAJINE d.o.o., Ulica 126. brigade HV 21230 Sinj
14. ČISTOĆA CETINSKE KRAJINE d.o.o., Ulica 126. brigade HV 13, 21230 Sinj
15. SPLITSKO-DALMATINSKA ŽUPANIJA, Upravni odjel za zaštitu okoliša, komunalne poslove, infrastrukturu i investicije, Domovinskog rata 2, 21000 Split



Office of posting / Prijamni poštanski ured: 21240 TRILJ, Date: 22.03.2023

Addressee of the item / Primalac pošiljke: CISTOCA CETINSKE KRAJINE d.o.o., Ulica 126. brigada HU-13, 21230 SINJ

Nature of the item / Vrsta pošiljke: Registered / Registrovana, Postal parcel / Poštasti paket, Amount / Iznos: 24 529 563, 7 HR

Meets on a destination / Ispunjava se na odredištu: The item mentioned above has been duly delivered / Gornje navedena pošiljka ispravno je dostavljena, Date: 23.03.2023, Signature: OPUNOMOCENIK

\* The advice may be signed by the addressee or, if the regulations of the country of destination so provide, by another authorized person. / \* Ovu obavijest može potpisati primalac ili, ako to propisi određene države dopuštaju, druga ovlaštena osoba ili zaposlenik određene države poštanskog ureda.

On postal service / Poštanska služba

Stamp of the office returning the advice / Oznak. Ziga poštanskog ureda koj vraca obavijest

AR

Return to / Vratiti

Name: GRAD TRILJ, Street and N°: 21240 Poljicke republike 15, Locality and country: Mjesto i država

To be filled in by the sender / Ispunjava pošiljalac

Obavijest o javnoj raspijani o prijedlogu UPU groblje Tjajnica

Ozn. za narudžbu: 6/2022

Office of posting / Prijamni poštanski ured: 21240 TRILJ, Date: 22.03.2023

Addressee of the item / Primalac pošiljke: ZUPANIJSKE CESTE SPLIT, Rudera Bostovica 22, 21000 SPLIT

Nature of the item / Vrsta pošiljke: Registered / Registrovana, Postal parcel / Poštasti paket, Amount / Iznos: 24 529 556, 6 HR

Meets on a destination / Ispunjava se na odredištu: The item mentioned above has been duly delivered / Gornje navedena pošiljka ispravno je dostavljena, Date: 23.04.2023, Signature: OPUNOMOCENIK

\* The advice may be signed by the addressee or, if the regulations of the country of destination so provide, by another authorized person. / \* Ovu obavijest može potpisati primalac ili, ako to propisi određene države dopuštaju, druga ovlaštena osoba ili zaposlenik određene države poštanskog ureda.

On postal service / Poštanska služba

Stamp of the office returning the advice / Oznak. Ziga poštanskog ureda koj vraca obavijest

AR

Return to / Vratiti

Name: GRAD TRILJ, Street and N°: 21240 Poljicke republike 15, Locality and country: Mjesto i država

To be filled in by the sender / Ispunjava pošiljalac

Obavijest o javnoj raspijani o prijedlogu UPU groblje Tjajnica

Ozn. za narudžbu: 6/2022

Office of posting / Prijamni poštanski ured: 21240 TRILJ, Date: 22.03.2023

Addressee of the item / Primalac pošiljke: HRVATSKE CESTE d.o.o., Tehnička ispostava SPIT, Rudera Bostovica 22, 21000 SPLIT

Nature of the item / Vrsta pošiljke: Registered / Registrovana, Postal parcel / Poštasti paket, Amount / Iznos: 24 529 555, 2 HR

Meets on a destination / Ispunjava se na odredištu: The item mentioned above has been duly delivered / Gornje navedena pošiljka ispravno je dostavljena, Date: 24.03.2023, Signature: OPUNOMOCENIK

\* The advice may be signed by the addressee or, if the regulations of the country of destination so provide, by another authorized person. / \* Ovu obavijest može potpisati primalac ili, ako to propisi određene države dopuštaju, druga ovlaštena osoba ili zaposlenik određene države poštanskog ureda.

On postal service / Poštanska služba

Stamp of the office returning the advice / Oznak. Ziga poštanskog ureda koj vraca obavijest

AR

Return to / Vratiti

Name: GRAD TRILJ, Street and N°: 21240 Poljicke republike 15, Locality and country: Mjesto i država

To be filled in by the sender / Ispunjava pošiljalac

Obavijest o javnoj raspijani o prijedlogu UPU groblje Tjajnica

Ozn. za narudžbu: 6/2022



Office of posting / Prijama poštanski ured: 21240 TRILJ, Date / Datum: 22.03.2023

Addressee of the item / Primaoca pošiljke: ZAVOD ZA PROSTORNO UREĐENJE S D BUDANJE, Bihacata 1, 21000 SPLIT

Nature of the item / Vrsta pošiljke: Registered / Preporučena / Postal parcel / Paket, Amount / Iznos, Insured letter / Vrednosna pošiljka, N° of item / Br. pošiljke: 6 HR, 24 529 560

Meets on a destination / Ispunjava se na odredištu: The item mentioned above has been duly delivered / Uređeno navodna pošiljka: delivered / uručena je, Date / Datum: 22.03.2023

Signature / Potpis: [Handwritten signature]

\* The advice may be signed by the addressee or, if the regulations of the country of destination so provide, by another authorized person. / Ovu obavijest može potpisati primaoca ili, ako to propis određene države dopušta, druga ovlaštena osoba ili zaposlenik određene poštanske ureda.



On postal service / Poštanska služba, Stamp of the office returning the advice / Otsak Ziga poštanskog ureda koji vraća obavijest

Return to / Vratiti: Name / Ime i prezime ili naziv tvrtke: GRAD TRILJ, 21240, Poljčke republike 15, Street and N° / Ulica i br., Locality and country / Mjesto i država

To be filled in by the sender / Ispunjava se od strane pošiljaoca

Obavijest o javnoj raspravi o prijedlogu uređivanja groblja Tjarnica

Office of posting / Prijama poštanski ured: 21240 TRILJ, Date / Datum: 22.03.2023

Addressee of the item / Primaoca pošiljke: HEP ODS d.o.o., Sluzba za realizaciju invest. projekata, Opcje za pristup mreži, Trogirsko cestovno

Nature of the item / Vrsta pošiljke: Registered / Preporučena / Postal parcel / Paket, Amount / Iznos, Insured letter / Vrednosna pošiljka, N° of item / Br. pošiljke: 7 HR, 24 529 558

Meets on a destination / Ispunjava se na odredištu: The item mentioned above has been duly delivered / Uređeno navodna pošiljka: delivered / uručena je, Date / Datum: 23-03-2023

Signature / Potpis: [Handwritten signature]

\* The advice may be signed by the addressee or, if the regulations of the country of destination so provide, by another authorized person. / Ovu obavijest može potpisati primaoca ili, ako to propis određene države dopušta, druga ovlaštena osoba ili zaposlenik određene poštanske ureda.



On postal service / Poštanska služba, Stamp of the office returning the advice / Otsak Ziga poštanskog ureda koji vraća obavijest

Return to / Vratiti: Name / Ime i prezime ili naziv tvrtke: GRAD TRILJ, 21240, Poljčke republike 15, Street and N° / Ulica i br., Locality and country / Mjesto i država

To be filled in by the sender / Ispunjava se od strane pošiljaoca

Obavijest o javnoj raspravi o prijedlogu uređivanja groblja Tjarnica

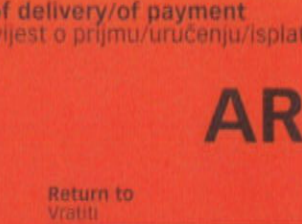
Office of posting / Prijama poštanski ured: 21240 TRILJ, Date / Datum: 22.03.2023

Addressee of the item / Primaoca pošiljke: HEP ODS d.o.o., Telesna jedinica Sij, Ulica serdara Tomasevica 2, 21230 Sij

Nature of the item / Vrsta pošiljke: Registered / Preporučena / Postal parcel / Paket, Amount / Iznos, Insured letter / Vrednosna pošiljka, N° of item / Br. pošiljke: 7 HR, 24 529 559

Meets on a destination / Ispunjava se na odredištu: The item mentioned above has been duly delivered / Uređeno navodna pošiljka: delivered / uručena je, Date / Datum: 21.03.2023

Signature / Potpis: [Handwritten signature]



On postal service / Poštanska služba, Stamp of the office returning the advice / Otsak Ziga poštanskog ureda koji vraća obavijest

Return to / Vratiti: Name / Ime i prezime ili naziv tvrtke: GRAD TRILJ, 21240, Poljčke republike 15, Street and N° / Ulica i br., Locality and country / Mjesto i država

To be filled in by the sender / Ispunjava se od strane pošiljaoca

Obavijest o javnoj raspravi o prijedlogu uređivanja groblja Tjarnica



Office of posting Prijamni poštanski ured 21240 TRILJ Date Datum 22.03.2023

Addressee of the item Primatelj pošiljke HOPS d.o.o. Kupaska 4 10000 ZAGREB

Nature of the item/Vrsta pošiljke

Registered/Preporučena Postal parcel/Paket Amount Iznos Insured letter/Vsigurnosna pošiljka



Moneyorder/Uputnica

Meets on a destination/Ispunjava se na odredištu

The item mentioned above has been duly Care/bravljena pošiljka delivered/uručena je paid/isplaćena je Date Datum 31.03.2023 Signature\* Potpis\* HOPS d.d., Zagreb Prijenosno područje Split Duplek

\* The advice may be signed by the addressee or, if the regulations of the country of destination so provide, by another authorized person. \* Ovu obavijest može potpisati primatelj ili, ako to propisu odredbe države dopuštaju, druga ovlaštena osoba ili zaposlenik određenog poštanskog ureda.

On postal service Poštanska služba

AR

Stamp of the office returning the advice Otsak Ziga poštanskog ureda koji vraća obavijest

Return to Vratiti

Name/Ime i prezime ili naziv tvrtke GRAD TRILJ 21240 Poljicke republike 15

Street and N°/Ulica i br.

Locality and country/Mjesto i država

To be filled in by the sender (za upućivača)

Obavijest o javnoj raspišnji o prijedlogu UPU-groblje Tivanica

Ozn. za narudžbu: 6/2022

Office of posting Prijamni poštanski ured 21240 TRILJ Date Datum 22.03.2023

Addressee of the item Primatelj pošiljke UODUOOD I ODUDUADJA CETINSKE KRAJINE d.o.o. Ulica 126 Brijuni HU 21230 514

Nature of the item/Vrsta pošiljke

Registered/Preporučena Postal parcel/Paket Amount Iznos Insured letter/Vsigurnosna pošiljka



Moneyorder/Uputnica

Meets on a destination/Ispunjava se na odredištu

The item mentioned above has been duly Care/bravljena pošiljka delivered/uručena je paid/isplaćena je Date Datum 29.03.2023 Signature\* Potpis\*

\* The advice may be signed by the addressee or, if the regulations of the country of destination so provide, by another authorized person. \* Ovu obavijest može potpisati primatelj ili, ako to propisu odredbe države dopuštaju, druga ovlaštena osoba ili zaposlenik određenog poštanskog ureda.

On postal service Poštanska služba

AR

Stamp of the office returning the advice Otsak Ziga poštanskog ureda koji vraća obavijest

Return to Vratiti

Name/Ime i prezime ili naziv tvrtke GRAD TRILJ 21240 Poljicke republike 15

Street and N°/Ulica i br.

Locality and country/Mjesto i država

To be filled in by the sender (za upućivača)

Obavijest o javnoj raspišnji o prijedlogu UPU-groblje Tivanica

Ozn. za narudžbu: 6/2022

Office of posting Prijamni poštanski ured 21240 TRILJ Date Datum 22.03.2023

Addressee of the item Primatelj pošiljke HAKOM Ulica R. Frangese Mihanovića 9 10000 ZAGREB

Nature of the item/Vrsta pošiljke

Registered/Preporučena Postal parcel/Paket Amount Iznos Insured letter/Vsigurnosna pošiljka



Moneyorder/Uputnica

Meets on a destination/Ispunjava se na odredištu

The item mentioned above has been duly Care/bravljena pošiljka delivered/uručena je paid/isplaćena je Date Datum 23.03.2023 Signature\* Potpis\*

\* The advice may be signed by the addressee or, if the regulations of the country of destination so provide, by another authorized person. \* Ovu obavijest može potpisati primatelj ili, ako to propisu odredbe države dopuštaju, druga ovlaštena osoba ili zaposlenik određenog poštanskog ureda.

On postal service Poštanska služba

AR

Stamp of the office returning the advice Otsak Ziga poštanskog ureda koji vraća obavijest

Return to Vratiti

Name/Ime i prezime ili naziv tvrtke GRAD TRILJ 21240 Poljicke republike 15

Street and N°/Ulica i br.

Locality and country/Mjesto i država

To be filled in by the sender (za upućivača)

Obavijest o javnoj raspišnji o prijedlogu UPU-groblje Tivanica



On postal service  
Poštanska služba

Office of posting  
Prijamni poštanski ured  
21240 TRILJ  
Date  
Datum  
22.03.2023

Addressee of the item  
Primalac pošiljke  
MUP - Pounatelesto građevne zaštite  
Područni ured građevne zaštite  
služba inspekcije  
Matiških Hrvata  
21000 SPLIT

Nature of the item/Vrsta pošiljke

Registered  
Preporučena  
Postal parcel  
Paket  
Amount  
Iznos

Money order  
Uputnica  
Amount  
Iznos

The item mentioned above has been duly delivered/uručena je

Signature\*  
Potpis\*

\* The advice may be signed by the addressee or by regulations of the country of destination so provide, by another authorized person.  
\* Ovu obavijest može potpisati primalac ili, ako to propisi određene države dopuštaju, druga ovlaštena osoba ili zaposlenik određenog poštanskog ureda.



AR

Stamp of the office returning the advice  
Otsak ziga poštanskog ureda  
koji vraća obavijest

To be filled in by the sender  
Ispunjava pošiljalac

Return to  
Vratiti

Name  
Ime i prezime ili naziv tvrtke

Street and N°  
Ulica i br.

Locality and country  
Mjesto i država

GRAD TRILJ  
21240  
Poljičke republike 15

Obavijest o javnoj rasprodi  
o predlozima UPU gradnje Tjajara

Ozn. za narudžbu: 6/2022 Hrvatska pošta

On postal service  
Poštanska služba

Office of posting  
Prijamni poštanski ured  
21210 TRILJ  
Date  
Datum  
22.03.2023

Addressee of the item  
Primalac pošiljke  
MUP - Pounatelesto građevne zaštite  
Područni ured građevne zaštite  
Matiških Hrvata  
21000 SPLIT

Nature of the item/Vrsta pošiljke

Registered  
Preporučena  
Postal parcel  
Paket  
Amount  
Iznos

Money order  
Uputnica  
Amount  
Iznos

The item mentioned above has been duly delivered/uručena je

Signature\*  
Potpis\*

\* The advice may be signed by the addressee or by regulations of the country of destination so provide, by another authorized person.  
\* Ovu obavijest može potpisati primalac ili, ako to propisi određene države dopuštaju, druga ovlaštena osoba ili zaposlenik određenog poštanskog ureda.



AR

Stamp of the office returning the advice  
Otsak ziga poštanskog ureda  
koji vraća obavijest

To be filled in by the sender  
Ispunjava pošiljalac

Return to  
Vratiti

Name  
Ime i prezime ili naziv tvrtke

Street and N°  
Ulica i br.

Locality and country  
Mjesto i država

GRAD TRILJ  
21240  
Poljičke republike 15

Obavijest o javnoj rasprodi o  
predlozima UPU gradnje Tjajara

Ozn. za narudžbu: 6/2022 Hrvatska pošta

On postal service  
Poštanska služba

Office of posting  
Prijamni poštanski ured  
21240 TRILJ  
Date  
Datum  
22.03.2023

Addressee of the item  
Primalac pošiljke  
Ministarstvo kulture i medija  
Konzervatorski odjel u Splitu  
Terzina 1  
21000 SPLIT

Nature of the item/Vrsta pošiljke

Registered  
Preporučena  
Postal parcel  
Paket  
Amount  
Iznos

Money order  
Uputnica  
Amount  
Iznos

The item mentioned above has been duly delivered/uručena je

Signature\*  
Potpis\*

\* The advice may be signed by the addressee or by regulations of the country of destination so provide, by another authorized person.  
\* Ovu obavijest može potpisati primalac ili, ako to propisi određene države dopuštaju, druga ovlaštena osoba ili zaposlenik određenog poštanskog ureda.



AR

Stamp of the office returning the advice  
Otsak ziga poštanskog ureda  
koji vraća obavijest

To be filled in by the sender  
Ispunjava pošiljalac

Return to  
Vratiti


Name  
Ime i prezime ili naziv tvrtke

Street and N°  
Ulica i br.

Locality and country  
Mjesto i država

GRAD TRILJ  
21240  
Poljičke republike 15

Obavijest o javnoj rasprodi o  
predlozima UPU - gradnje Tjajara



Ozn. za narudžbu: 6/2022 Hrvatska pošta



On postal service Poštanska služba

Office of posting Prijemni poštanski ured 21240 TRILJ Date Datum 22.03.2023

Addressee of the item Primatelj pošiljke S-D ŽUPANIJA Upr. odjel za graditeljstvo, prost. uređenje i poslovanje Sinj, Dragučeva put 10

Nature of the item/vrsta pošiljke 21230 5114

Registered Preporučena Postal parcel Paket Amount Iznos

Nr. of item Br. pošiljke



Meets on a destination/Ispunjava se na određitu

The item mentioned above has been duly delivered/ispunjava se na određitu REPUBLIKA HRVATSKA SPLITSKO-DALMATINSKA ŽUPANIJA

Signature\* Potpis\* ISPOSTAVA SINJ 23-03-2023

\* The advice may be signed by the addressee or, if the regulations of the country of destination so provide, by another authorized person.

Return to Vratiti

Name Ime i prezime ili naziv tvrtke

Street and N° Ulica i br.

GRAD TRILJ 21240 Poljičke republike 15

Locality and country Mjesto i država

To be filled in by the sender (Ispravno popuniti)



Stamp of the office returning the advice Otvak župa poštanskog ureda koji vraća obavijest

Obavijest o jednoj rasplati o prijedlogu uru-groblje tj. puce

Ozn. za narudžbu: 6/2022

On postal service Poštanska služba

Office of posting Prijemni poštanski ured 21240 TRILJ Date Datum 22.03.2023

Addressee of the item Primatelj pošiljke S-D ŽUPANIJA - UPRAVNI ODJEL ZA POSREDOVANJE U PROMETU NEKRETNIM PRAVNIM PREDMETIMA I INŽENJERINJE

Nature of the item/vrsta pošiljke dom. rata 21000 SPLIT

Registered Preporučena Postal parcel Paket Amount Iznos

Nr. of item Br. pošiljke



Meets on a destination/Ispunjava se na određitu

The item mentioned above has been duly delivered/ispunjava se na određitu REPUBLIKA HRVATSKA SPLITSKO-DALMATINSKA ŽUPANIJA

Signature\* Potpis\* UPRAVNI ODJEL ZA INFORMATIKU I ZAJEDNIČKE POSLOVE 23-03-2023

\* The advice may be signed by the addressee or, if the regulations of the country of destination so provide, by another authorized person.

Return to Vratiti

Name Ime i prezime ili naziv tvrtke

Street and N° Ulica i br.

GRAD TRILJ 21240 Poljičke republike 15

Locality and country Mjesto i država

To be filled in by the sender (Ispravno popuniti)



Stamp of the office returning the advice Otvak župa poštanskog ureda koji vraća obavijest

Obavijest o jednoj rasplati o prijedlogu uru-groblje tj. puce

Ozn. za narudžbu: 6/2022

On postal service Poštanska služba

Office of posting Prijemni poštanski ured 21240 TRILJ Date Datum 22.03.2023

Addressee of the item Primatelj pošiljke HRVATSKE VOĐE Vukovačka 35

Nature of the item/vrsta pošiljke 21000 SPLIT

Registered Preporučena Postal parcel Paket Amount Iznos

Nr. of item Br. pošiljke



Meets on a destination/Ispunjava se na određitu

The item mentioned above has been duly delivered/ispunjava se na određitu REPUBLIKA HRVATSKA SPLITSKO-DALMATINSKA ŽUPANIJA

Signature\* Potpis\* HRVATSKE VOĐE 23-03-2023

\* The advice may be signed by the addressee or, if the regulations of the country of destination so provide, by another authorized person.

Return to Vratiti

Name Ime i prezime ili naziv tvrtke

Street and N° Ulica i br.

GRAD TRILJ 21240 Poljičke republike 15

Locality and country Mjesto i država

To be filled in by the sender (Ispravno popuniti)



Stamp of the office returning the advice Otvak župa poštanskog ureda koji vraća obavijest

Obavijest o jednoj rasplati o prijedlogu uru-groblje tj. puce

Ozn. za narudžbu: 6/2022



REPUBLIKA HRVATSKA  
SPLITSKO-DALMATINSKA ŽUPANIJA  
GRAD TRILJ  
UPRAVNI ODJEL ZA PROSTORNO  
UREĐENJE, IMOVINSKOPRAVNE  
POSLOVE, KOMUNALNI SUSTAV I  
ZAŠTITU OKOLIŠA  
KLASA:350-02/23-01/03  
URBROJ:2181-12-05-23-01  
Trilj, 16. ožujka 2023. godine

Na temelju čl. 96. Zakona o prostoru uređenju ("Narodne novine" 153/13, 65/17, 114/18, 39/19 i 98/19) Upravni odjel za prostorno uređenje, imovinskopravne poslove, komunalni sustav i zaštitu okoliša 16. ožujka 2023. godine objavljuje:

**JAVNU RASPRAVU O PRIJEDLOGU  
URBANISTIČKOG PLANA UREĐENJA  
GROBLJA TIJARICA**

1. Objavljuje se javna rasprava o prijedlogu Urbanističkog plana uređenja groblja Tijarica (*u daljnjem tekstu: Plan*).
2. Javna rasprava o prijedlogu Plana održat će se u periodu od **21. ožujka 2023. godine do 20. travnja 2023. godine**.
3. Javni uvid o prijedlogu Plana, biti će svakog radnog dana osim subote u vremenu od **08:00 do 12:00 sati** u prostorijama gradske uprave Grada Trilja, Poljičke republike 15, 21240 Trilj. Na javnom uvidu biti će izložen tekstualni i grafički dio prijedloga Plana te sažetak za javnost.
4. Javno izlaganje održati će se **22. ožujka 2023. godine. u 14:00 sati**, u prostorijama gradske vijećnice Grada Trilja (prostorija iznad Kino dvorane Trilj), Poljičke republike 17 b, 21240 Trilj .
5. Očitovanja, mišljenja, prijedlozi i primjedbe na izloženi prijedlog Plana mogu se davati do zaključivanja javne rasprave na slijedeći način:

-Tijela državne uprave, upravna tijela županije te pravne osobe s javnim ovlastima dostavljaju pisana mišljenja Upravnom odjelu za prostorno uređenje, imovinskopravne poslove, komunalni sustav i zaštitu okoliša Grada Trilj, Poljičke republike 15, 21240 Trilj.

-Građani i udruge dostavljaju očitovanja, mišljenja, prijedloge i primjedbe na slijedeći način:

a)Upisivanjem primjedbi u knjigu uz prijedlog Plana na javom uvidu;

b)Iskazivanjem primjedbi u zapisnik koji će se voditi pri javnom izlaganju dana 22. ožujka 2023. godine.

Pisane primjedbe mogu se dostaviti Upravnom odjelu za prostorno uređenje, imovinskopravne poslove, komunalni sustav i zaštitu okoliša Grada Trilj, Poljičke republike 15, 21240 Trilj, zaključno sa 20. travnja 2023. godine.

Očitovanja, mišljenja, prijedlozi i primjedbe koji nisu dostavljeni u roku te koji nisu čitko napisani, potpisani imenom i prezimenom te adresom podnositelja neće se uzeti u obzir u pripremi Izvješća o javnoj raspravi.

Ivana Živaljić, inž. građ. i industr.



## Informacije o javnim raspravama

**23.03.2023. - Informacija o drugoj ponovnoj javnoj raspravi o prijedlogu V. Izmjena i dopuna Urbanističkog plana uređenja središnjeg općinskog naselja Marija Bistrica**

23.03.2023. | pdf (76kb)

**22.03.2023. - Informacija o javnoj raspravi o prijedlogu VI. izmjena i dopuna Prostornog plana uređenja Općine Gornji Kneginec**

22.03.2023. | pdf (110kb)

**21.03.2023. - Informacija o javnoj raspravi o prijedlogu Urbanističkog plana uređenja groblja Tijarica, Grad Trilj**

21.03.2023. | pdf (196kb)

**21.03.2023. - Informacija o javnoj raspravi o prijedlogu Izmjene i dopune Urbanističkog plana uređenja Vrsar i s tim povezane Izmjene i dopune Prostornog plana uređenja Općine Vrsar - Orsera, radi rekonstrukcije osnovne škole u Vrsaru**

21.03.2023. | pdf (711 kb)

**[Prijedlog Izmjene i dopune Urbanističkog plana uređenja Vrsar i s tim povezane Izmjene i dopune Prostornog plana uređenja Općine Vrsar - Orsera, radi rekonstrukcije osnovne škole u Vrsaru](#)**



22.03.2023. | poveznica

**20.03.2023. - Informacija o javnoj raspravi o prijedlogu Izmjena i dopuna Prostornog plana uređenja Općine Trpanj**

20.03.2023. | pdf (756kb)

**20.03.2023. - Informacija o javnoj raspravi o prijedlogu VIII. Izmjena i dopuna**





REPUBLIKA HRVATSKA  
SPLITSKO-DALMATINSKA ŽUPANIJA  
GRAD TRILJ  
UPRAVNI ODJEL ZA PROSTORNO  
UREĐENJE, IMOVINSKOPRAVNE  
POSLOVE, KOMUNALNI SUSTAV I  
ZAŠTITU OKOLIŠA

KLASA:350-02/23-01/03  
URBROJ:2181-12-05-23-01  
Trilj, 16. ožujka 2023. godine

18. 03. 2023.

Na temelju čl. 96. Zakona o prostoru uređenju ("Narodne novine" 153/13, 65/17, 114/18, 39/19 i 98/19) Upravni odjel za prostorno uređenje, imovinskopravne poslove, komunalni sustav i zaštitu okoliša 16. ožujka 2023. godine objavljuje:


JAVNU RASPRAVU O PRIJEDLOGU  
URBANISTIČKOG PLANA UREĐENJA GROBLJA TIJARICA

1. Objavljuje se javna rasprava o prijedlogu Urbanističkog plana uređenja groblja Tijarica (u daljnjem tekstu: Plan).
  2. Javna rasprava o prijedlogu Plana održat će se u periodu od 21. ožujka 2023. godine do 20. travnja 2023. godine.
  3. Javni uvid o prijedlogu Plana, biti će svakog radnog dana osim subote u vremenu od 08:00 do 12:00 sati u prostorijama gradske uprave Grada Trilja, Poljičke republike 15, 21240 Trilj. Na javnom uvidu biti će izložen tekstualni i grafički dio prijedloga Plana te sažetak za javnost.
  4. Javno izlaganje održati će se 22. ožujka 2023. godine. u 14:00 sati, u prostorijama gradske vijećnice Grada Trilja (prostorija iznad Kino dvorane Trilj), Poljičke republike 17 b, 21240 Trilj.
  5. Očitovanja, mišljenja, prijedlozi i primjedbe na izloženi prijedlog Plana mogu se davati do zaključivanja javne rasprave na slijedeći način:
    - Tijela državne uprave, upravna tijela županije te pravne osobe s javnim ovlastima dostavljaju pisana mišljenja Upravnom odjelu za prostorno uređenje, imovinskopravne poslove, komunalni sustav i zaštitu okoliša Grada Trilj, Poljičke republike 15, 21240 Trilj.
    - Građani i udruge dostavljaju očitovanja, mišljenja, prijedloge i primjedbe na slijedeći način:
      - a)Upisivanjem primjedbi u knjigu uz prijedlog Plana na javom uvidu;
      - b)Iskazivanjem primjedbi u zapisnik koji će se voditi pri javnom izlaganju dana 22. ožujka 2023. godine.
- Pisane primjedbe mogu se dostaviti Upravnom odjelu za prostorno uređenje, imovinskopravne poslove, komunalni sustav i zaštitu okoliša Grada Trilj, Poljičke republike 15, 21240 Trilj, zaključno sa 20. travnja 2023. godine.
- Očitovanja, mišljenja, prijedlozi i primjedbe koji nisu dostavljeni u roku te koji nisu čitko napisani, potpisani imenom i prezimenom te adresom podnositelja neće se uzeti u obzir u pripremi Izvješća o javnoj raspravi.

PROČELNICA  
Ivana Živaljić, univ. bacc. Ing. industr.

# JAVNA RASPRAVA O URBANISTIČKOM PLANU UREĐENJA GROBLJA TIJARICA

Naslovnica > Istaknute novosti > JAVNA RASPRAVA O URBANISTIČKOM PLANU UREĐENJA GROBLJA TIJARICA



🕒 17 ožujka, 2023 U [Istaknute novosti](#) By [Administrator](#) 🗨️ 0

## JAVNA RASPRAVA O URBANISTIČKOM PLANU UREĐENJA GROBLJA TIJARICA

REPUBLIKA HRVATSKA

SPLITSKO-DALMATINSKA ŽUPANIJA

GRAD TRILJ

UPRAVNI ODJEL ZA PROSTORNO

UREĐENJE, IMOVINSKOPRAVNE



POSLOVE, KOMUNALNI SUSTAV I

ZAŠTITU OKOLIŠA

KLASA:350-02/23-01/03

URBROJ:2181-12-05-23-01

Trilj, 16. ožujka 2023. godine

Na temelju čl. 96. Zakona o prostornom uređenju ("Narodne novine" 153/13, 65/17, 114/18, 39/19 i 98/19) Upravni odjel za prostorno uređenje, imovinskopravne poslove, komunalni sustav i zaštitu okoliša 16. ožujka 2023. godine objavljuje:

JAVNU RASPRAVU O PRIJEDLOGU

URBANISTIČKOG PLANA UREĐENJA

GROBLJA TIJARICA

1. Objavljuje se javna rasprava o prijedlogu Urbanističkog plana uređenja groblja Tijarica (u daljnjem tekstu: Plan).
2. Javna rasprava o prijedlogu Plana održat će se u periodu od **21. ožujka 2023. godine do 20. travnja 2023. godine.**
3. Javni uvid o prijedlogu Plana, biti će svakog radnog dana osim subote u vremenu od **08:00 do 12:00 sati** u prostorijama gradske uprave Grada Trilja, Poljičke republike 15, 21240 Trilj. Na javnom uvidu biti će izložen tekstualni i grafički dio prijedloga Plana te sažetak za javnost.
4. Javno izlaganje održati će se **22. ožujka 2023. godine, u 14:00 sati**, u prostorijama gradske vijećnice Grada Trilja (prostorija iznad Kino dvorane Trilj), Poljičke republike 17 b, 21240 Trilj.
5. Očitovanja, mišljenja, prijedlozi i primjedbe na izloženi prijedlog Plana mogu se davati do zaključivanja javne rasprave na slijedeći način:  
  
-Tijela državne uprave, upravna tijela županije te pravne osobe s javnim ovlastima dostavljaju pisana mišljenja Upravnom odjelu za prostorno uređenje, imovinskopravne poslove, komunalni sustav i zaštitu okoliša Grada Trilj, Poljičke republike 15, 21240 Trilj.

-Građani i udruge dostavljaju očitovanja, mišljenja, prijedloge i primjedbe na sljedeći način:

a)Upisivanjem primjedbi u knjigu uz prijedlog Plana na javom uvidu;

b)Iskazivanjem primjedbi u zapisnik koji će se voditi pri javnom izlaganju dana 22. ožujka 2023. godine.

Pisane primjedbe mogu se dostaviti Upravnom odjelu za prostorno uređenje, imovinskopravne poslove, komunalni sustav i zaštitu okoliša Grada Trilj, Poljičke republike 15, 21240 Trilj, zaključno sa 20. travnja 2023. godine.

Očitovanja, mišljenja, prijedlozi i primjedbe koji nisu dostavljeni u roku te koji nisu čitko napisani, potpisani imenom i prezimenom te adresom podnositelja neće se uzeti u obzir u pripremi Izvješća o javnoj raspravi.

PROČELNICA

Ivana Živaljić, univ. bacc. Ing. industr.

#### DOKUMENTI ZA PREUZIMANJE:

##### 1.KORISTENJE I NAMJENA POVRSINA

##### 2.1.PROMETNA I ULICNA MREZA

##### 2.2.ELEKTRONICKE KOM\_ENERGETSKI SUST

##### 2.2.VODNOGOSPODARSKI SUSTAV

##### 3.UVJETI KORISTENJA UREDENJA ZASTITE

##### 4.1.UVJETI GRADNJE

##### 4.2.GROBNA POLJA

##### 4.3.GROBNA MJESTA

Groblje\_Tijarica\_Obrazlozenje

Groblje\_Tijarica\_Odredbe za provedbu

Groblje\_Tijarica\_Sazetak\_za\_javnost

## Podijeli Članak



Previous

< [Savjetovanje sa zainteresiranom javnošću – Pravilnik o provedbi postupaka jednostavne nabave](#)

Next

> ["Za dobre vibre – čitaj libre"](#)



### Uprava

- > [Gradsko vijeće](#)
- > [Ured gradonačelnika](#)
- > [Mjesni odbori](#)
- > [Upravni odjeli](#)

### Grad Trilj

- > [Info Servis](#)
- > [Javna nabava](#)
- > [Prostorni plan](#)
- > [Javni natječaji](#)
- > [Službeni glasnik](#)
- > [Stare web stranice Trilja](#)

### Media

- > [Zaštita osobnih podataka](#)
- > [Pravo na pristup informacijama](#)
- > [Izjava o pristupačnosti](#)
- > [Savjetovanje s javnošću](#)
- > [Prijava nepropisno odbačenog otpada](#)
- > [Zaštita okoliša i gospodarenje otpadom](#)
- > [Youtube kanal Grada Trilja](#)

## ZAPISNIK

s javnog izlaganja o Prijedlogu Urbanističkog plana uređenja groblje Tijarica

Javno izlaganje započelo u 14,30 sati

Obavijest o javnoj raspravi Prijedloga Urbanističkog plana uređenja groblje Tijarica sukladno čl. 97. Zakona o prostornom uređenju (Narodne novine 153/13, 65/17, 114/18, 39/19, 98/19) dostavljena je javno-pravnim tijelima

Na javnom izlaganju nije nazočan nitko od predstavnika javnopravnih tijela.

Predstavnik izrađivača Mario Pezelj dipl. ing. arh. ukratko je obrazložio Plan.

Na javnom izlaganju nije bilo postavljenih pitanja.




Javno izlaganje završeno je u 15:00 sati.

Zapisničar:

*Andrija Sen*

**JAVNA IZLAGANJE**  
**UPU GROBLJE TIJARICA**

PRISUTNI

REDNI BROJ	IME I PREZIME	POTPIS
1.	MIHENKO MARIC'	
2.	ANTE SARIC'	
3.	IVANA ŽIVALJIĆ'	
4.		
5.		
6.		
7.		

Trilj, 22. 03. 2023.godina.

Javno izlaganje: 14:30 (sati)



**PRIMJEDBE S JAVNE RASPRAVE**  
o prijedlogu  
**URBANISTIČKOG PLANA UREĐENJA GROBLJE TIJARICA**

Javni uvid u trajanju od 21. ožujka do 20. travnja 2023. godine

Red. br.	Podnositelj	Primjedba	Odgovor	Obrazloženje
1.	HAKOM	SUGLASNOST	PRIHVAĆA SE	
2.	MINISTARSTVO UNUTARNJIH POSLOVA Ravnateljstvo civilne zaštite Područni ured civilne zaštite Split	SUGLASNOST	PRIHVAĆA SE	
3.	MINISTARSTVO UNUTARNJIH POSLOVA Ravnateljstvo civilne zaštite Područni ured civilne zaštite Split Služba inspekcijskih poslova Split	NISU NADLEŽNI - NEMA PRIMJEDBI	PRIHVAĆA SE	
4.	HEP DP ELEKTRODALMACIJA SPLIT	1. Traži se izmještanje i kabliranje njihovog 10 kV dalekovoda. 2. Traže se izmijene u Članku 19. stavak 3.	PRIHVAĆA SE	
5.	HOPS	Nema primjedbi	PRIHVAĆA SE	
6.	HRVATSKE VODE	Nema primjedbi		

## IV.5. IZVJEŠĆE O JAVNOJ RASPRAVI

## IV.6. SAŽETAK ZA JAVNOST

## Sažetak za javnost

Mogućnost izrade Urbanističkog plana uređenja Groblja Tijarica (u daljnjem tekstu: Plan) određena je Zakonom o prostornom uređenju (NN broj 153/13, 65/17, 114/18, 39/19, 89/19, 98/19), Prostornim planom uređenja Grada Trilja (Službeni glasnik Grada Trilja 01/05, 07/08, 02/13, 06/18, 04/20, 01/21 ispr., 02/21 p.t.), te Odlukom o izradi Urbanističkog plana uređenja Groblja Tijarica (Službeni glasnik Grada Trilja 14/22).

Razlog za izradu Plana je proširenje postojećeg groblja, odnosno povećanje ukopnih mjesta na prostoru uz postojeće groblje u naselju Tijarica.

Izrada Plana uređenja odvija se u sljedećim fazama:

- I. Prethodni radovi
- II. Prijedlog Plana (javna rasprava)
- III. Nacrt Konačnog prijedloga Plana
- IV. Konačni prijedlog Plana
- V. Završna obrada Plana

Izrada Plana temelji se na sljedećim zakonima, propisima i dokumentima prostornog uređenja:

- Zakon o prostornom uređenju (NN 153/13, 65/17, 114/18, 39/19 i 98/19)
- Prostorni plan uređenja Grada Trilja (Službeni glasnik Grada Trilja 01/05, 07/08, 02/13, 06/18, 04/20, 01/21 ispr., 02/21 p.t.)
- Pravilnik o sadržaju, mjerilima kartografskih prikaza, obveznim prostornim pokazateljima i standardu elaborata prostornih planova (NN 106/98., 39/04, 45/04, ispravak 163/04)
- Pravilnik o grobljima (NN 99/02)
- Ostali zakoni koji svojim odredbama utječu na prostorna ili druga rješenja ili se odnose na namjenu, odnosno funkciju prostora

Postupak provedbe javne rasprave te usvajanja Plana propisan je Zakonom o prostornom uređenju (NN 153/13, 65/17, 114/18, 39/19 i 98/19).

Za potrebe izrade Plana izrađeno je Idejno rješenje „Rekonstrukcija postojećeg groblja u naselju Tijarica“ (veljača 2022), kojeg je izradila tvrtka Kozina projekti d.o.o. iz Splita.

## Plan prostornog uređenja

Prostor obuhvata Plana obuhvaća postojeće groblje i površinu za proširenje groblja u naselju Tijarica u kojim se prema važećem Pravilniku o grobljima vrši polaganje posmrtnih ostataka umrlih, a sastoji se od unutrašnjeg prostora (površine za ukop; oproštajni i prateći dio) i vanjskog prostora (prometne površine, parkirališta, zelene površine i površine za prateće usluge). Unutar postojećeg groblja nalazi se Župna crkva Svetoga Duha

U odnosu na površinu koje zauzima, ovo groblje spada u mala groblja (površine do 5 ha). Prema načinu osnivanja, ovo groblje spada u opća (javna) groblja mješovitog tipa. Posebna groblja mogu se izvesti kao zaseban dio općeg groblja.

### Osnovna namjena prostora

Površine unutar obuhvata Urbanističkog plana uređenja Groblja Tijarica razgraničene su prema namjeni na kartografskom prikazu 1. Korištenje i namjena površina i na kartografskim prikazima 4. Uvjeti gradnje.

Planirane su slijedeće osnovne grupe namjena površina:

1. Grobna polja (grobnice)
2. Postojeća Župna crkva Svetoga Duha
3. Oproštajna zgrada (mrtvačnica)
4. Postojeća kapelica
5. Zelene površine
6. Površine infrastrukturnih sustava

Planom je obuhvaćena površina postojećeg groblja i planiranog proširenja. Uvjeti i način gradnje definirani su u skladu s važećim Pravilnikom o grobljima. Groblje je prema vrsti ukapanja planirano kao groblje s klasičnim ukopom.

### Građevine i pripadajući prostori groblja

Oproštajna zgrada (mrtvačnica) smještena je na ulazu u groblje neposredno uz javni park koji se nalazi izvan obuhvatu Plana.

### Zelene i parkovne površine

Javne zelene površine obuhvaćene su u dvije kategorije:

1. zelene površine
2. zelenilo unutar grobnih polja

Unutar zelenih površina uz travnjake i nisko raslinje predviđa se i sadnja višeg raslinja.

### Infrastrukturne površine

Površine infrastrukturnih sustava su površine na kojima se mogu graditi komunalne građevine i uređaji i građevine infrastrukture na posebnim prostorima i građevnim česticama te linijske i površinske građevine za promet.

Na površinama predviđenim za linijske, površinske i druge infrastrukturne građevine grade se i uređuju:



- kolni pristupi i parkirališta
- pješačke staze i trgovi

Za zonu UPU-a groblja određena je površina kao kolni pristup za dovoz pokojnika, te manipulativni prostor, ujedno i prostor za smještaj osobnih vozila zaposlenika, te površina za osobna vozila posjetitelja i osoba s invaliditetom.

Groblju se pristupa s postojeće prometnice sjeveroistočno od obuhvata Plana.

### Iskaz prostornih pokazatelja za namjenu, način korištenja i uređenja površina

**Ukupna površina obuhvata Plana** **1,07 ha**

**Izgrađeni dio (postojeće groblje) unutar obuhvata plana** **0,70 ha**

Gradive površine

1. Crkva
2. Kapleica
3. Mrtvačnica

Negradive površine

1. zelene površine
2. cestovni koridori, pješačke staze, parkirališta

**Planirano proširenje groblje** **0,37 ha**

Gradive površine

1. Grobno polje

Negradive površine

1. zelene površine,
2. pješačke staze i trgovi

Površina obuhvata Plana iznosi oko 1,07 ha, od toga je postojeće groblje oko 0,52 ha, a planirano proširenje 0,37 ha.

Unutar grobnog polja planom je predviđena izgradnja 172 nove grobnice:

- 147 grobnica tipa A, sa šest ukopnih mjesta,
- 25 grobnica tipa B, s tri ukopna mjesta.

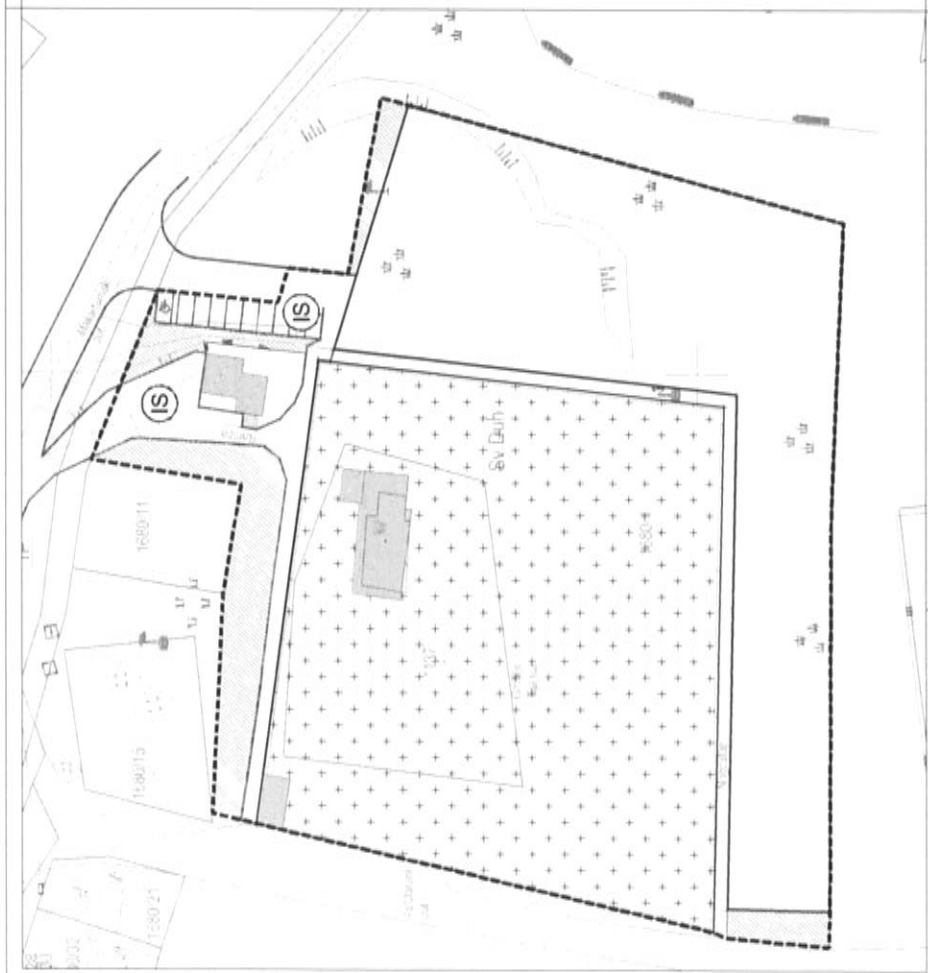
Unutar obuhvata Plana nema temeljem Zakona o zaštiti i očuvanju kulturnih dobara, zaštićenih kulturno-povijesnih cjelina niti građevina, niti dijelova prirode zaštićenih temeljem Zakona o zaštiti prirode. Obuhvat Plana ne nalazi se unutar područja ekološke mreže.

Prostornim planom uređenja Grada Trilja Župna crkva Svetoga Duha evidentirana je kao povijesni sklop i građevina. Župna crkva Svetoga Duha u Tijarici sagrađena je 1872. godine na mjestu starije crkve.

## GRAD TRILJ URBANISTIČKI PLAN UREĐENJA GROBLJE TIJARICA (PRIJEDLOG PLANA ZA JAVNU RASPRAVU)

### 1. KORIŠTENJE I NAMJENA POVRŠINA

Opis:	SPLITSKO - DALMATINSKA TRILJ	URBANISTIČKI PLAN UREĐENJA GROBLJE TIJARICA
Naziv prostornog plana:	URBANISTIČKI PLAN UREĐENJA GROBLJE TIJARICA	
Naziv kartografskog prikaza:	KORIŠTENJE I NAMJENA POVRŠINA	
Broj kartografskog prikaza:	1.	Mjerilo kartografskog prikaza: 1:500
Opis: Otkriće otkrića prostornog plana:	Opis: Otkriće otkrića prostornog plana	Opis: Otkriće otkrića prostornog plana
Šifra plana: Grad Trilj - 1422		
Javna rasprava (datum održanja):		Javna rasprava (datum održanja): 2024. godine
Pružatelj: Služba odgovorna za provođenje javne rasprave	Opis: Služba odgovorna za provođenje javne rasprave	Opis: Služba odgovorna za provođenje javne rasprave
M.P.		M.P.
Plana: Opis: Opis je opisan plan:	AREO d.o.o. Tomislavovec 11, Zagreb	
Predloži: Opis: Opis je opisan plan:	M.P.	M.P.
Štampar: Opis: Opis je opisan plan:	Opis: Opis je opisan plan:	Opis: Opis je opisan plan:
Dizajner: Opis: Opis je opisan plan:		
Projezi: Opis: Opis je opisan plan:		
Štampar: Opis: Opis je opisan plan:		
Opis: Opis je opisan plan:		



#### LEGENDA

- OBJEKT PLANA
- NAMJENA POVRŠINA
- - - - - POSTOJEĆE GROBLJE
- GROBLJE POLE - PROJEKTOVANJE GROBLJA
- ⊙ POVSJENE INFRASTRUKTURNE SUSTAVA
- ZELENE POVRŠINE



**AREO** d.o.o.  
POSREDOVANJE U PROMETU NEKRETNIM PRAVIMA

## **IV. 7. EVIDENCIJA POSTUPKA IZRADE I DONOŠENJA PLANA**

**URBANISTIČKI PLAN UREĐENJA  
GROBLJE TIJARICA**  
Evidencija postupka izrade i donošenja plana

Odluka o izradi Plana (Službeni glasnik Grada Trilj 14/22)	22 .12. 2022.
Zahtjevi za dostavljanje podataka, planskih smjernica i propisanih dokumenata za izradu prostornog plana tijelima državne uprave i pravnim osobama određenim posebnim propisima	09.02. 2023.
Odluka o utvrđivanju i upućivanju prijedloga Plana na javnu raspravu	06. 03. 2023.
Objava javne rasprave u listu "Slobodna Dalmacija"	18. 03. 2023.
Javna rasprava održana	21. 03. 2023. - 20. 04. 2023.
Izvješće o javnoj raspravi	27. 04. 2023.