

**SPLITSKO-DALMATINSKA ŽUPANIJA**



**GRAD TRILJ**

**URBANISTIČKI PLAN UREĐENJA  
GROBLJA GRAB**

**KONAČNI PRIJEDLOG PLANA**

**ARHEO** d.o.o.  
projektiranje i prostorno planiranje

Zagreb, svibanj 2023.

Rješenje Ministarstva prostornog uređenja, graditeljstva  
i državne imovine za upis u sudski registar

Izvod iz sudskog registra

Popis planera na izradi plana

Imenovanje odgovornog voditelja izrade Plana

Rješenja o ovlaštenju odgovornog voditelja izrade Plana

## I. ODREDBE ZA PROVEDBU PROSTORNOG PLANA

II.	<b>GRAFIČKI DIO - KARTOGRAFSKI PRIKAZI</b>	mjerilo
1.	<b>KORIŠTENJE I NAMJENA POVRŠINA</b>	1:500
2.	<b>INFRASTRUKTURNI SUSTAVI</b>	
2.1.	Prometna i ulična mreža	1:500
2.2.	Elektroničke komunikacije i energetski sustav	1:500
2.3.	Vodnogospodarski sustav	1:500
3.	<b>UVJETI ZA KORIŠTENJE, UREĐENJE I ZAŠTITU PROSTORA</b>	1500
4.	<b>NAČIN I UVJETI GRADNJE</b>	
4.1.	Uvjeti gradnje	1:500
4.2.	Grobna polja	1:500
4.3.	Grobna mjesta	1:500

## III. OBRAZLOŽENJE

## IV. PRILOZI

IV.1. **POPIS DOKUMENATA I PROPISA**

IV.2. **ZAHTJEVI** (čl. 90. Zakona o prostornom uređenju – NN 153/13, 65/17, 114/18, 39/19, 98/19)

III.3. **MIŠLJENJE UPRAVNOG ODJELA ZA ZAŠTITU OKOLIŠA, KOMUNALNE POSLOVNE, INFRASTRUKTURU I INVESTICIJE SPLITSKO DALMATINSKE ŽUPANIJE DA NIJE POTREBNO PROVESTI POSTUPKA STRATEŠKE PROCJENE UTJECAJA NA OKOLIŠ**

III. 4. **MIŠLJENJA** (Članak 101. Zakona o prostornom uređenju 153/13, 65/17, 118/18, 39/19, 98/19)

IV.5. **SAŽETAK ZA JAVNOST**

IV.6. **IZVJEŠĆE O JAVNOJ RASPRAVI**

IV.7. **EVIDENCIJA POSTUPKA IZRADE I DONOŠENJA PLANA**





## REPUBLIKA HRVATSKA

MINISTARSTVO GRADITELJSTVA  
I PROSTORNOGA UREĐENJA

10000 Zagreb, Ulica Republike Austrije 20  
Tel: 01/ 3782 444 Fax: 01/ 3772 822

### Uprava za prostorno uređenje, pravne poslove i programe Europske unije

Klasa: UP/I-350-02/17-07/36

Urbroj: 531-05-17-4

Zagreb, 21. srpnja 2017.

Ministarstvo graditeljstva i prostornoga uređenja, povodom zahtjeva tvrtke ARHEO d.o.o. iz Zagreba, Vinogradi, I odvojak 6, zastupane po direktoru Branimiru Fojsu, dipl.ing.arh., za izdavanje suglasnosti za obavljanje stručnih poslova prostornog uređenja, na temelju članka 9. Zakona o poslovima i djelatnostima prostornog uređenja i gradnje („Narodne novine“, br. 78/15.), donosi

### RJEŠENJE

- I. **ARHEO d.o.o. iz Zagreba, Vinogradi, I odvojak 6, daje se suglasnost za obavljanje stručnih poslova izrade nacрта prijedloga svih prostornih planova i nacрта izvješća o stanju u prostoru svih razina** te obavljanje poslova u vezi s pripremom i donošenjem svih prostornih planova i izvješća o stanju u prostoru svih razina iz članka 2. stavka 1. točke 1. Pravilnika o izdavanju suglasnosti za obavljanje stručnih poslova prostornog uređenja („Narodne novine“ br. 136/15.).
- II. Pravna osoba iz točke I. izreke ovog rješenja dužna je jednom godišnje u mjesecu u kojem je izdana suglasnost dostaviti Ministarstvu dokumentaciju kojom se dokazuje da nisu prestali postojati uvjeti za obavljanje stručnih poslova prostornog uređenja.
- III. Suglasnost iz točke I. izreke ovoga rješenja ukinuti će se rješenjem ako pravna osoba prestane ispunjavati uvjete propisane za izdavanje suglasnosti, uvjete koji moraju biti ispunjeni prilikom izrade prostornih planova ili ako stručne poslove prostornog uređenja obavlja protivno Zakonu o poslovima i djelatnostima prostornog uređenja i gradnje, propisima donesenim na temelju tog Zakona ili protivno propisima kojima se uređuje područje prostornog uređenja.

### Obrazloženje

ARHEO d.o.o. iz Zagreba, Vinogradi, I odvojak 6, podnio je ovom Ministarstvu zahtjev za izdavanje suglasnosti za obavljanje svih stručnih poslova prostornog uređenja.

Podnositelj zahtjeva je uz zahtjev priložio sve dokaze propisane odredbom članka 4. Pravilnika o izdavanju suglasnosti za obavljanje stručnih poslova prostornog uređenja:

1. fotokopiju rješenja o upisu u sudski registar kao dokaz da je ARHEO d.o.o. iz Zagreba, registriran za obavljanje stručnih poslova prostornog uređenja te

2. dokaze da ima zaposlene ovlaštene arhitekture urbaniste :

Aron Varga, dipl.ing.arh., ovlaštenu arhitekt urbanist, br.ovl. A-U 193

I Mario Pezelj, mag.ing.arch., ovlaštenu arhitekt urbanist, br.ovl. A-U 43,

Za svakog od navedenih ovlaštenih arhitekata urbanista priloženo je :

- a) rješenje o upisu u Imenik ovlaštenih arhitekata urbanista i
- b) izvornik potvrde o podacima evidentiranim u matičnoj evidenciji Hrvatskog zavoda za mirovinsko osiguranje ne starije od 30 dana.

Uvidom u navedenu dokumentaciju utvrđeno je da podnositelj zahtjeva ispunjava sve uvjete za izdavanje zatražene suglasnosti.

Slijedom izloženog, a sukladno odredbi članka 96. stavak 1. Zakona o općem upravnom postupku („Narodne novine“, br. 47/09.), riješeno je kao u točki I. izreke ovog rješenja.

Sukladno odredbi članka 10. stavak 2. Zakona o poslovima i djelatnostima prostornog uređenja i gradnje, riješeno je kao u točki II. izreke ovoga rješenja.

Sukladno odredbi članka 10. stavak 1. istog Zakona, riješeno je kao u točki III. izreke ovog rješenja.

Upravna pristojba u državnim biljezima u iznosu od 35,00 kn po Tar.br. 1. i 2. Tarife upravnih pristojbi Uredbe o tarifi upravnih pristojbi („Narodne novine“, broj 8/17) nalijepljena je na zahtjevu i poništena.

#### UPUTA O PRAVNOM LIJEKU:

Ovo je rješenje izvršno u upravnom postupku i protiv njega se ne može izjaviti žalba, ali se može pokrenuti upravni spor pred Upravnim sudom u Zagrebu. Upravni spor pokreće se tužbom koja se podnosi u roku od 30 dana od dana dostave ovog rješenja. Tužba se navedenom Upravnom sudu predaje neposredno u pisanom obliku ili usmeno na zapisnik, ili se šalje poštom, odnosno dostavlja elektronički.



Dostaviti:

1. ARHEO d.o.o., 10 000 Zagreb, Vinogradi, I odvojak 6  
n/p Branimir Fojs, direktor
2. Evidencija suglasnosti, ovdje
3. Spis, ovdje



IZVADAK IZ SUDSKOG REGISTRA

---

SUBJEKT UPISA

---

MBS:

080241449

OIB:

02095263263

EUID:

HRSR.080241449

TVRTKA:

2 ARHEO d.o.o. za projektiranje i prostorno planiranje

1 ARHEO d.o.o.

SJEDIŠTE/ADRESA:

1 Zagreb (Grad Zagreb)  
Vinogradi, I odvojak 6

ADRESA ELEKTRONIČKE POŠTE:

6 arheo@arheo.hr

PRAVNI OBLIK:

1 društvo s ograničenom odgovornošću

PREDMET POSLOVANJA:

- 1 \* - Zastupanje stranih tvrtki
- 1 \* - Građenje, projektiranje i nadzor nad građenjem
- 1 \* - Izvođenje investicijskih radova u inozemstvu
- 2 \* - stručni poslovi prostornog planiranja
- 2 \* - kupnja i prodaja robe
- 2 \* - obavljanje trgovačkog posredovanja na domaćem i inozemnom tržištu
- 2 \* - poslovanje nekretninama
- 2 \* - izdavačka djelatnost
- 2 \* - tiskanje časopisa i drugih periodičnih publikacija, knjiga i brošura, karata i atlasa, plakata, reklamnih kataloga, prospekata i drugih tiskanih oglasa, djelovodnika, albuma, dnevnika, kalendara, poslovnih obrazaca, papirne robe za osobne potrebe i
- 2 \* - drugih tiskanih stvari

OSNIVAČI/ČLANOVI DRUŠTVA:

- 3 ARON VARGA, OIB: 02578377356  
Zagreb, OROSLAVSKA 21
- 3 - član društva
- 3 BRANIMIR FOJS, OIB: 83215453610  
Zagreb, Vinogradi odvojak 6



IZVADAK IZ SUDSKOG REGISTRA

---

SUBJEKT UPISA

---

OSNIVAČI/ČLANOVI DRUŠTVA:

- 3 - član društva
  
- 3 Robert Jakovina, OIB: 73857502192  
Šenkovec, Ivana Vrapca 17
- 3 - član društva
  
- 3 Mario Pezelj, OIB: 41447075998  
Zagreb, Kruge 5
- 3 - član društva

OSOBE OVLAŠTENE ZA ZASTUPANJE:

- 2 BRANIMIR FOJS, OIB: 83215453610  
Zagreb, Vinogradi odvojak 6
- 2 - direktor
- 2 - zastupa društvo zajedno s još jednim članom uprave
  
- 2 ARON VARGA, OIB: 02578377356  
Zagreb, OROSLAVSKA 21
- 2 - direktor
- 2 - zastupa društvo zajedno s još jednim članom uprave
  
- 5 ROBERT JAKOVINA, OIB: 73857502192  
Šenkovec, IVANA VRAPCA 17
- 2 - direktor
- 2 - zastupa društvo zajedno s još jednim članom uprave
  
- 4 MARIO PEZELJ, OIB: 41447075998  
Zagreb, KRUGE 5
- 2 - direktor
- 2 - zastupa društvo zajedno s još jednim članom uprave

TEMELJNI KAPITAL:

- 2 20.000,00 kuna

PRAVNI ODNOSI:

Osnivački akt:

- 1 Odluka o osnivanju društva od 29.travnja 1993. godine usklađena je sa ZTD-om dana 19.prosinca 1995. godine i sastavljena u novom obliku kao Izjava o usklađenju.
- 2 Izjava od 19.12.1995. godine izmijenjena u preambuli i u cijelosti te preoblikovana u Društveni ugovor. Društveni ugovor - čistopis od 31.08.2007. godine se prilaže.

Promjene temeljnog kapitala:

- 1 Odlukom o povećanju temeljnog kapitala od 13.12.1995. godine povećan je temeljni kapital sa 699,69 kn za 19.000,31 kn na 19.700,00 kuna.
- 2 Odlukom o povećanju temeljnog kapitala od 01.03.2007. godine,



IZVADAK IZ SUDSKOG REGISTRA

SUBJEKT UPISA

PRAVNI ODNOSI:

Promjene temeljnog kapitala:

temeljni kapital je povećan s iznosa od 19.700,00 kn za iznos od 300,00 kn na iznos od 20.000,00 kn u novcu.

OSTALI PODACI:

- 1 Subjekt je bio upisan kod Trgovačkog suda u Zagrebu na reg.ul.br. 1-39055.

FINANCIJSKA IZVJEŠĆA:

	Predano	God.	Za razdoblje	Vrsta izvještaja
eu	08.04.22	2021	01.01.21 - 31.12.21	GFI-POD izvještaj

Upise u glavnu knjigu proveli su:

RBU	Tt	Datum	Naziv suda
0001	Tt-95/25068-2	14.09.1998	Trgovački sud u Zagrebu
0002	Tt-07/9900-5	03.10.2007	Trgovački sud u Zagrebu
0003	Tt-10/15931-2	22.02.2011	Trgovački sud u Zagrebu
0004	Tt-17/25156-1	14.06.2017	Trgovački sud u Zagrebu
0005	Tt-18/3740-1	25.01.2018	Trgovački sud u Zagrebu
0006	Tt-21/6640-2	16.02.2021	Trgovački sud u Zagrebu
eu	/	30.06.2009	elektronički upis
eu	/	31.03.2010	elektronički upis
eu	/	30.03.2011	elektronički upis
eu	/	29.03.2012	elektronički upis
eu	/	22.03.2013	elektronički upis
eu	/	28.03.2014	elektronički upis
eu	/	31.03.2015	elektronički upis
eu	/	28.06.2016	elektronički upis
eu	/	27.04.2017	elektronički upis
eu	/	18.04.2018	elektronički upis
eu	/	24.04.2019	elektronički upis
eu	/	17.06.2020	elektronički upis
eu	/	28.06.2021	elektronički upis
eu	/	08.04.2022	elektronički upis

Sudska pristojba po Tar. br. 29. st. 3. Uredbe o tarifi sudskih pristojbi (NN br. 53/19 i 92/2021 ), za izvadak iz sudskog registra u iznosu od 5.00 Kn naplaćena je elektroničkim putem.





IZVADAK IZ SUDSKOG REGISTRA

---

SUBJEKT UPISA

---



Ova isprava je u digitalnom obliku elektronički potpisana certifikatom:  
CN=sudreg, L=ZAGREB,  
O=MINISTARSTVO PRAVOSUĐA I UPRAVE HR72910430276, C=HR

Broj zapisa: 001I1-3mOXy-66UIe-q8Eqf-8AIwl  
Kontrolni broj: B6OtF-bxTzB-aAdnk-43s83

Skeniranjem ovog QR koda možete provjeriti točnost podataka.

Isto možete učiniti i na web stranici

[http://sudreg.pravosudje.hr/registar/kontrola\\_izvornika/](http://sudreg.pravosudje.hr/registar/kontrola_izvornika/) unosom gore navedenog broja zapisa i kontrolnog broja dokumenta.

U oba slučaja sustav će prikazati izvornik ovog dokumenta. Ukoliko je ovaj dokument identičan prikazanom izvorniku u digitalnom obliku, Ministarstvo pravosuđa i uprave potvrđuje točnost isprave i stanje podataka u trenutku izrade izvotka.

Provjera točnosti podataka može se izvršiti u roku tri mjeseca od izdavanja isprave.

**NARUČITELJ:** SPLITSKO-DALMATINSKA ŽUPANIJA  
GRAD TRILJ  
OIB: 91648398574

**PLAN:** URBANISTIČKI PLAN UREĐENJA GROBLJA GRAB

**POPIS PLANERA-PROJEKTANATA:**

<b>Mario Pezelj</b> , dipl.ing.arh.	– ovlašteni arhitekt odgovorni voditelj izrade Plana
<b>Aron Varga</b> , dipl.ing.arh.	– ovlašteni arhitekt urbanist
<b>Ines Kotula</b> , mag.ing.arch.	
<b>Branimir Fojs</b> , dipl.ing.arh.	- ovlašteni arhitekt
<b>Josip Horvat</b> , dipl.ing.prom.	– ovlašteni inženjer
<b>Ivica Krnić</b> , mag.ing.aedif	
<b>Damir Batarelo</b> , dipl.iur.	
<b>Vera Varga</b> , dipl.biolog	
<b>Vesna Pezelj</b> , dipl.sociolog	
<b>Ivan Sović</b> , ing.el.	

Na osnovu članka 82., 83. i 84.. Zakona o prostornom uređenju (NN 153/13, 65/17, 114/18, 39/19, 98/19)

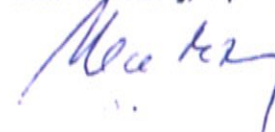
IMENUJE SE:

**Mario Pezelj**, dipl.ing.arh.urb., ovlaštenu arhitekt za odgovornog voditelja izrade  
**URBANISTIČKOG PLANA UREĐENJA GROBLJA GRAB.**

Imenovani ima visokostručnu spremu, položen stručni ispit te Rješenje za upis u Imenik ovlaštenih arhitekata urbanista pod rednim brojem A-U 43.

Zagreb, 05.01.2023.

ARHEO d.o.o.  
Mario Pezelj, dipl.ing.arh.



**ARHEO, d.o.o.**  
ZAGREB – HRVATSKA

## REPUBLIKA HRVATSKA

### HRVATSKA KOMORA ARHITEKATA

Klasa: UP/I-034-02/16-02/63

Urbroj: 505-04-16-02

Zagreb, 18. veljače 2016.

Hrvatska komora arhitekata odlučujući o upisu MARIJA PEZELJA, mag.ing.arch., iz ZAGREBA, KRUGE 5 u Imenik ovlaštenih arhitekata urbanista, na temelju članka 26. Zakona o komori arhitekata i komorama inženjera u graditeljstvu i prostornom uređenju (Narodne novine broj 78/15), i članka 37. Statuta Hrvatske komore arhitekata (Narodne novine broj 140/15), po službenoj dužnosti donosi

### RJEŠENJE

1. U Imenik ovlaštenih arhitekata urbanista upisuje se **MARIO PEZELJ**, mag.ing.arch., iz ZAGREBA, KRUGE 5, pod rednim brojem **43**, s danom upisa **11.02.2016.** godine.
2. Upisom u Imenik ovlaštenih arhitekata urbanista, **MARIO PEZELJ**, mag.ing.arch., stječe pravo na uporabu strukovnog naziva "**ovlašteni arhitekt urbanist**" i pravo na obavljanje stručnih poslova temeljem članka 47. Zakona o poslovima i djelatnostima prostornog uređenja i gradnje i članka 48. Statuta Hrvatske komore arhitekata, te pravo na pečat i iskaznicu ovlaštenog arhitekta urbanista.
3. Upisom u Imenik ovlaštenih arhitekata urbanista, **MARIJU PEZELJU**, mag.ing.arch., Komora izdaje pečat i iskaznicu ovlaštenog arhitekta urbanista.
4. Danom pravomoćnosti ovog rješenja prestaje važiti rješenje Klasa: UP/I-350-07/12-01/3845 Urbroj: 505-12-1 od 20.11.2012. godine.
5. Žalba protiv ovog rješenja ne odgađa njegovo izvršenje.

### Obrazloženje

Hrvatska komora arhitekata po službenoj je dužnosti provela postupak upisa MARIJA PEZELJA, mag.ing.arch., iz ZAGREBA, KRUGE 5 u Imenik ovlaštenih arhitekata urbanista te utvrdila sljedeće:

- da je **MARIO PEZELJ**, mag.ing.arch. upisan u Imenik ovlaštenih arhitekata – stručni smjer ovlašteni arhitekt urbanist temeljem rješenja Klasa: UP/I-350-07/12-01/3845 Urbroj: 505-12-1 od 20.11.2012. godine.

MARIO PEZELJ, mag.ing.arch., je prema odredbama Zakona o arhitektonskim i inženjerskim poslovima i djelatnostima u prostornom uređenju i gradnji bio upisan u Imenik ovlaštenih arhitekata – stručni smjer ovlaštenu arhitekt urbanist i po toj osnovi obavljao poslove ovlaštenog arhitekta urbanista.

Prema odredbama Zakona o komori arhitekata i komorama inženjera u graditeljstvu i prostornom uređenju ustrojen je Imenik ovlaštenih arhitekata urbanista kao zaseban Imenik.

Upisom u Imenik ovlaštenih arhitekata urbanista, ovlaštenu arhitekt urbanist stječe pravo na obavljanje stručnih poslova temeljem članka 47. Zakona o poslovima i djelatnostima prostornog uređenja i gradnje i članka 48. Statuta Hrvatske komore arhitekata.

Temeljem ovako utvrđenog činjeničnog stanja ispunjeni su uvjeti propisani u čl. 66. Zakona o komori arhitekata i komorama inženjera u graditeljstvu i prostornom uređenju kojim je Hrvatska komora arhitekata bila dužna ustrojiti Imenik ovlaštenih arhitekata urbanista i sukladno tome provesti upis MARIJA PEZELJA, mag.ing.arch. u navedeni Imenik.

Slijedom ovako utvrđenog činjeničnog stanja predmetu je valjalo udovoljiti, te primjenom odredaba Zakona o komori arhitekata i komorama inženjera u graditeljstvu i prostornom uređenju, Zakona o poslovima i djelatnostima prostornog uređenja i gradnje i Statuta Hrvatske komore arhitekata i gradnje riješiti kao u izreci.

Uputa o pravnom lijeku: Protiv ovog rješenja može se izjaviti žalba Ministarstvu graditeljstva i prostornoga uređenja, u roku od 15 dana od dostave ovog rješenja.

Predsjednica Hrvatske komore arhitekata

Željka Jurković, dipl.ing.arch.

*Željka Jurković*



Dostaviti:

1. MARIO PEZELJ, ZAGREB, KRUGE 5
2. U Zbirku isprava Komore

# GRAD TRILJ

## URBANISTIČKI PLAN UREĐENJA GROBLJE GRAB

(KONAČNI PRIJEDLOG PLANA)

Županija: Grad:	SPLITSKO - DALMATINSKA TRILJ
Naziv prostornog plana:	URBANISTIČKI PLAN UREĐENJA GROBLJE GRAB
Odluka o izradi prostornog plana: Službeni glasnik Grada Trilja 10/22	Odluka o donošenju plana
Javna rasprava (datum objave): 03.3.2023.	Javni uvid održan: od: 08.3.2023. do: 07.4.2023.
Pečat tijela odgovornog za provođenje javne rasprave: M.P.	Odgovorna osoba za provođenje javne rasprave: ..... Ivana Živaljić, univ.bacc.ing.industr.
Pravna osoba koja je izradila plan:	ARHEO d.o.o. Tomislavova 11, Zagreb
Pečat pravne osobe koja je izradila plan:  M.P.	 ..... Direktor: Mario Pezelj, dipl.ing.arh. - ovlašteni urbanist
Stručni tim u izradi plana: Aron Varga, dipl.ing.arh. - ovlašteni arhitekt Mario Pezelj, dipl.ing.arh. - ovlašteni arhitekt urbanist Branimir Fojs, dipl.ing.arh. - ovlašteni arhitekt Ivica Krnić, mag. ing. aedif. Josip Horvat, dipl. ing. prometa - ovlašteni ing. Ines Kotula, mag.ing.arch.	Damir Batarelo, dipl.iur. Vera Varga, dipl.biolog Vesna Pezelj, dipl. sociolog Ivan Sović, ing. el.
Odgovorni voditelj izrade plana: 	Mario Pezelj, dipl.ing.arh. - ovlašteni arhitekt urbanist
Pečat Gradskog vijeća: M.P.	Predsjednik Gradskog vijeća: ..... Miljenko Marić
Istovjetnost prostornog plana s izvornikom ovjerava: .....	Pečat nadležnog tijela: M.P.

# I. ODREDBE ZA PROVEDBU PROSTORNOG PLANA

Na temelju članka 109., Zakona o prostornom uređenju („Narodne novine“ broj 153/13, 65/17, 39/19, 98/19) i članka \_\_. Statuta Grada Trilja (Službeni glasnik Grada Trilja broj \_\_/\_\_) Gradsko vijeće Grada Trilja na \_ sjednici održanoj \_\_ 2023. godine donijelo je:

## Odluku o donošenju Urbanističkog plana uređenja Groblje Grab

### I. TEMELJNE ODREDBE

#### Članak 1.

Donosi se Urbanistički plan uređenja groblje Grab u Trilju (u daljnjem tekstu: Plan) koji je izradio stručni izrađivač ARHEO d.o.o. iz Zagreba.

#### Članak 2.

(1) Sastavni dio ove Odluke je elaborat pod naslovom "Urbanistički plan uređenja Groblje Grab" koji sadrži:

#### I. Tekstualni dio (Odredbe za provedbu)

#### II. Grafički dio koji sadrži kartografske prikaze

1. Korištenje i namjena površina	1:500
2. Prometna, ulična i komunalna infrastrukturna mreža	
2.1. Prometna i ulična mreža	1:500
2.2. Elektroničke komunikacije i energetski sustav	1:500
2.3. Vodnogospodarski sustav	1:500
3. Uvjeti korištenja, uređenja i zaštite površina	1:500
4. Način i uvjeti gradnje	
4.1. Uvjeti gradnje	1:500
4.2. Grobna polja	1:200
4.3. Grobna mjesta	1:50

#### III. Prilozi

(2) Elaborat iz stavka 1. ovog članka ovjerava se pečatom Grada Trilja i potpisom predsjednika Gradskog vijeća Grada Trilja. Uvid u elaborat moguć je u prostorijama Grada Trilja, Poljičke republike 15, Trilj.

#### Članak 3.

Plan je izrađen u skladu s Prostornim planom uređenja Grada Trilja (Službeni glasnik Grada Trilja 01/05, 07/08, 02/13, 06/18, 04/20, 01/21 ispr., 02/21 p.t.), i Odlukom o izradi Urbanističkog plana uređenja Groblje Grab (Službeni glasnik Grada Trilja 10/22).



## II. ODREDBE ZA PROVEDBU

### 1. Uvjeti određivanja namjene površina

#### Članak 4.

(1) Površine unutar obuhvata Plana razgraničene su prema namjeni na kartografskom prikazu 1. Korištenje i namjena površina i na kartografskim prikazima 4. Način i uvjeti gradnje.

(2) Planirane su slijedeće osnovne grupe namjena površina:

1. Grobna polja (grobnice)
2. Postojeća crkva sv. Ivana Krstitelja
3. Oproštajna zgrada (mrtvačnica)
4. Zelene površine
5. Površine infrastrukturnih sustava

### 2. Detaljni uvjeti korištenja, uređenja i gradnje građevinskih čestica i građevina

#### Članak 5.

(1) Planom je obuhvaćena površina postojećeg groblja i planiranog proširenja. Uvjeti i način gradnje definirani su u skladu s važećim Pravilnikom o grobljima.

(2) Groblje je prema vrsti ukapanja planirano kao mješovito groblje s klasičnim ukopom.

#### Članak 6.

(1) Grobna mjesta raspoređena su unutar grobnog polja, kako je prikazano na kartografskom prikazu kartografskom prikazu 4.2. Grobna polja.

(2) Unutar grobnog polja planom je predviđena izgradnja grobnica 98 novih grobnica od kojih svaka ima po tri ukopna mjesta.

#### Članak 7.

(1) Neto dimenzija grobnice (unutar zidova) u jednom stupcu 160 x 240 cm

(2) Bruto dimenzija grobnice povećava se za 20 cm na sve četiri strane od vanjskog ruba zida.

(3) Grobnice moraju biti izgrađene od vodonepropusnog betona.

(4) Dubina ukopnog grobnog mjesta iznosi najmanje 245 cm.

(5) U površinu grobnice ubraja se prostor za ukop i staza oko groba.

- za jedno grobno mjesto optimalni prostor iznosi 6,50 m<sup>2</sup>

(6) Staza između dva reda grobnica u grobnom polju mora biti minimalne širine 120 cm zbog mogućnosti strojnog ukopa jame.

(7) Grobnice mogu biti i drugačijih dimenzija i načina izvedbe uz obvezu da se izradi poseban projekt za iste.

#### **Članak 8.**

Dozvoljava se postava svih tipova nadgrobnih ploča uz poštivanje tradicionalnih načina ukapanja. Ne dozvoljava se gradnja spomenika viših od 2 m na pojedinačnom grobnom mjestu.

#### **Članak 9.**

(1) Grobnice se postavljaju u grobne redove ne duže od 60 m. Između grobnih redova izvode se pristupne staze minimalne širine 1,2 m koje se moraju povezati na glavne staze između grobnih polja.

(2) Grobno polje se sastoji od grobnih redova i međurazmaka koji služi kao prilazna staza.

(3) Grobna polja su odijeljena glavnim stazama minimalne širine 3 m. Staze moraju biti od tvrdog materijala, bez prepreka u kretanju ne većeg uzdužnog nagiba od 8% i ne većeg poprečnog nagiba od 1%.

#### **Članak 10.**

(1) Unutar obuhvata Plana nalazi se oproštajna građevina (mrtvačnica), crkva i kapelica.

(2) Prostor za odlaganje otpada nalazi se u postojećem dijelu groblja

#### **Članak 11.**

(1) Groblje mora biti ograđeno, a po potrebi i čuvano. Oko planiranih površina za zonu proširenja groblja treba izvesti ogradu visine max. 2 m.

(2) Na ulasku u groblje mora biti postavljena tabla s planom groblja.

### **3. Način opremanja zemljišta prometnom, uličnom, komunalnom i telekomunikacijskom infrastrukturnom mrežom**

#### **Članak 12.**

Sve građevine koje se izvode za potrebe groblja moraju biti prometno i komunalno opremljene.

#### **Prometna i ulična infrastruktura**

#### **Članak 13.**

(1) Groblju se pristupa s postojeće prometnice sjeverozapadno od obuhvata Plana.

(2) Unutar obuhvata Plana predviđeno je 10 parkirališnih mjesta. Minimalna dimenzija parkirališnih mjesta iznosi 2,5 x 5 m.

(3) Planirana širina kolnog ulaza u groblje iznosi 5,0 m.

#### **Članak 14.**

(1) Za kretanje pješaka između grobnih polja gradit će se i uređivati pješačke staze širine od 3,0 m.

(2) Za kretanje pješaka unutar grobnih polja (između grobnih redova) graditi će se i uređivati pješačke staze širine 1,2 m.

(3) Površina za kretanje pješaka mora biti izrađena od tvrdog materijala i bez prepreka za kretanje. Kod projektiranja potrebno se pridržavati važećih propisa o prostornim standardima, urbanističko-tehničkim uvjetima i normativima za sprječavanje urbanističko-arhitektonskih barijera u urbanističkom planiranju i projektiranju (važeći Pravilnik o osiguranju pristupačnosti građevina osobama s invaliditetom i smanjene pokretljivosti). Navedene staze ne mogu imati veći uzdužni nagib od 8% i ne veći poprečni nagib od 1%.

(4) Glavne staze koje povezuju grobna polja s odmorištima i proširenjima te trgovima kao i sama odmorišta i trгови izvest će se na osnovu arhitektonskog rješenja popločenja.

### **Elektroničke komunikacije**

#### **Članak 15.**

(1) Nova elektronička komunikacijska infrastruktura za pružanje javnih komunikacijskih usluga putem elektroničkih komunikacijskih vodova, određuje se planiranjem koridora podzemno slijedeći koridore prometnica, u zoni pješačkih staza ili zelenih površina.

(2) Za izgrađenu elektroničku komunikacijsku infrastrukturu za pružanje javnih komunikacijskih usluga putem elektroničkih komunikacijskih vodova, moguća je dogradnja, odnosno rekonstrukcija te eventualno proširenje radi implementacije novih tehnologija i/ili kolokacija odnosno potreba novih operatera, vodeći računa o pravu zajedničkog korištenja od strane svih operatera.

(3) Elektronička komunikacijska infrastruktura za pružanje komunikacijskih usluga putem elektromagnetskih valova određuje se planiranjem postave baznih stanica i njihovih antenskih sustava na antenskim prihvati na izgrađenim građevinama bez detaljnog određivanja (točkastog označavanja) lokacija, vodeći računa o načelu zajedničkog korištenja od strane operatera (objedinjeni plan gradnje).

### **Vodoopskrba**

#### **Članak 16.**

(1) Vodovodni sustav groblja spaja se na javnu vodovodnu mrežu.

(2) Interna mreža groblja povezuje se postrojenjem do izljevniha mjesta koje koriste posjetioci groblja.

(3) Protupožarna zaštita groblja (centralna građevina) riješiti projektom prema važećem Pravilniku o hidrantskoj mreži za gašenje požara.

(4) Unutar grobnih polja treba osigurati izljevno mjesto (voda-slavina) koje pokriva radijus od najviše 100 m.

## Odvodnja i pročišćavanje otpadnih voda

### Članak 17.

- (1) Sustav odvodnje kanalizacije unutar područja proširenja groblja rješava se kao razdjelni (separatni).
- (2) Oborinske vode prikupljati će se preko cestovnih slivnika u zasebne cjevovode smještene unutar staza te se gravitacijski odvesti do upojnih bunara.
- (3) Radi smanjenja opterećenja sustava oborinske odvodnje a time i manjih dimenzija iste, predvidjeti da se dio oborinske vode s „čistih“ površina upuštaju direktno u obodni teren koliko je to moguće prema geomehaničkim ispitivanjima tla.
- (4) Oborinske vode s većih parkirališnih i sličnih površina potrebno je tretirati preko separatora prije upuštanja u upojni bunar odnosno okolni teren.
- (5) Na svim lomovima trase kanalizacijskih vodova obavezno izvesti reviziona okna kao i kod svih mjesta priključenja.

## Elektroopskrba i javna rasvjeta

### Članak 18.

- (1) Područje obuhvata Plana povezuje se na postojeći energetski sustav, na najbližu transformatorsku stanicu 10(20)/04 kV.
- (2) Sve nove transformatorske stanice, ako postoji mogućnost potrebno je izvesti kao tip KTS, MTS, DTS, VTS, a svu 20(10)kV i 0,4kV mrežu izvesti kao kabelsku odnosno podzemnu. Ukoliko postojeću zračnu mrežu prilikom rekonstrukcije nije moguće kablirati ista se izvodi samonosivim kabelskim snopom na betonskim stupovima. Svi novi elektroenergetski kabelski vodovi trebaju biti predviđeni unutar javnih (ne prometnih) površinama, položeni u UKC/TPE cijevi.
- (3) Planirane transformatorske stanice moraju biti izgrađene na zasebnoj građevnoj čestici ako nisu planirane u sklopu drugih građevina, ista mora zadovoljiti gabarite transformatorske stanice i pripadajućeg sustava uzemljenja. Za nove transformatorske stanice treba predvidjeti koridore za priključak istih na srednjonaponsku mrežu te koridore za nove niskonaponske vodove
- (4) Transformatorska stanica mora imati osiguran pristup vozilom s javne površine radi izgradnje, održavanja i upravljanja. Planirane transformatorske stanice mogu se graditi unutar zelenih površina bez ograničenja u smislu udaljenosti od prometnica i granice građevne čestice.
- (5) Tehnički uvjeti za opskrbu električnom energijom planiranih objekata definirati će se elektroenergetskim suglasnostima za svaku pojedinačnu građevinu u fazi ishođenja investicijsko-tehničke dokumentacije, a na temelju elektroenergetskih potreba.
- (6) Polaganje novih elektroenergetskih vodova treba projektirati i izvesti u skladu s važećim Zakonima i propisima. Za polaganje novih elektroenergetskih vodova, kao i eventualno prelaganje i zaštitu postojećih elektroenergetskih vodova potrebna je

elektroenergetsku suglasnost od HEP-ODS Elektrodalmacija, Split, Služba za realizaciju investicijskih projekata i pristup mreži.

#### **Članak 19.**

(1) Jedan izlaz iz transformatorske stanice treba osigurati za mrežu javne rasvjete koja se izvodi sa kabelima PP 41-A dimenzija 4x25 mm.

(2) Mjerenje potrošnje električne energije vanjske rasvjete bit će u transformatorskoj stanici dok će se mjerenje potrošnje električne energije za centralni objekt izvesti direktnim brojilima u okviru glavnog razvodnog ormara.

#### **Članak 20.**

(1) Javna rasvjeta izvodi se sa rasvjetnim armaturama koje moraju biti kvalitetne i estetski dizajnirane, a izvori svjetla suvremeni.

(2) Za rasvjetu pristupne ulice i parkirališta primjenjuju se stupovi primjerene visine. Svjetiljke bi trebale biti djelomično zasjenjene u cilju zaštite od svjetlosnog zagađenja.

#### **Članak 21.**

(1) Zaštita od napona dodira na instalaciji javne rasvjete rješava se sustavom nulovanja. Sve metalne dijelove instalacije, koji u normalnom pogonu nisu pod naponom, treba povezati sa zaštitnim vodičem, a nul vodič i zaštitni vodič trebaju se pouzdano povezati u transformatorsku stanicu. Moguća su i drugačija rješenja.

(2) U okviru mreže javne rasvjete treba osigurati zaštitu od atmosferskog pražnjenja kroz uzemljenje stupa na uzemljivač koji se polaže uz kabele u rovu od TS do objekata i stupova vanjske rasvjete.

### **4. Uvjeti uređenja i opreme javnih zelenih površina**

#### **Članak 22.**

Javne zelene površine obuhvaćene su u dvije kategorije:

1. zelene površine
2. zelenilo unutar grobnih polja

#### **Članak 23.**

(1) Zelene površine (alineja 1. prethodnog članka) uređuju se kao travnjaci s primjenom visoke i niske vegetacije formirajući poteze zelenila u formi drvoreda.

(2) Prostor zelenila unutar grobnih polja (alineja 2. prethodnog članka) izvodi se kao travnjak s nižom vegetacijom.

(3) Za sadnju visokog i niskog raslinja potrebno je izraditi projekt sadnje odnosno hortikulturno uređenje.

### **5. Mjere zaštite prirodnih i kulturno-povijesnih cjelina i građevina i ambijentalnih vrijednosti**

## Zaštita prirodnih i ambijentalnih vrijednosti

### Članak 24.

- (1) Područje obuhvata Plana nalazi se unutar Parka prirode Dinara.
- (2) Područje obuhvata Plana nalazi se unutar područja ekološke mreže:
  - POP (područje očuvanja značajno za ptice) oznake HR1000029 - Cetina
- (3) Područje obuhvata Plana nalazi se u neposrednoj blizini područja ekološke mreže:
  - POVS (područje očuvanja značajno za vrste i staništa) oznake HR2001395 - Grab
- (4) U svrhu zaštite krajobraznih i ambijentalnih vrijednosti prostora potrebno je provoditi sljedeće mjere zaštite:
  - građevine i sadržaje planirane unutar obuhvata Plana projektirati na način da se uklope u postojeći prostor
  - postojeće elemente autohtone flore sačuvati i integrirati u krajobrazno uređenje, a prilikom ozelenjavanja područja koristiti autohtone biljne vrste
  - očuvati u što većoj mjeri područja prekrivena autohtonom vegetacijom i biološke vrste značajne za stanišni tip
  - očuvati u što većoj mjeri postojeće šumske površine, šumske rubove, živice
  - pri oblikovanju građevina treba koristiti materijale i boje prilagođene prirodnim obilježjima okolnog prostora i tradicionalnoj arhitekturi
  - očuvanje biološke i krajobrazne raznolikosti
  - osigurati pročišćavanje otpadnih voda
  - očuvati biološke vrste značajne za stanišni tip; ne unositi strane (alotone) vrste i genetski modificirane organizme.

## Zaštita kulturno-povijesnih cjelina

### Članak 25.

- (1) Unutar obuhvata Plana nema temeljem Zakona o zaštiti i očuvanju kulturnih dobara, zaštićenih kulturno-povijesnih cjelina niti građevina
- (2) Na mjesnom groblju u Grabu ubicirano je srednjovjekovno arheološko nalazište.
- (3) Prostornim planom uređenja Grada Trilja evidentirana je crkva sv. Ivana s grobljem kao povijesni sklop i građevina. Župna crkva Sv. Ivana Krstitelja u Grabu sagrađena je 1874. godine. Jednobrodna je kamena građevina s pravokutnom apsidom, a u osi glavnog pročelja ima zvonik s biforama i piramidalnim završetkom. Staro groblje je obzidano kamenom.
- (4) Na postojećem groblju i crkvi sv. Ivana Krstitelja nisu dopuštene intervencije koje mogu ugroziti spomenički karakter, bilo da se radi o rekonstrukciji, nadogradnji, preoblikovanju ili prenamjeni u sadržaje koji nisu primjereni karakteru građevine odnosno karakteru šireg okoliša.
- (5) Nije dopuštena ugradnja i zamjena građevnih elemenata i materijala koji nisu primjereni povijesnom i spomeničkom karakteru objekta (PVC ili metalna stolarija, pokrov neprimjerenim crijepom i sl.).

(6) Tijekom zemljanih radova na uređenju groblja Grab potrebno je osigurati arheološki nadzor. U slučaju da se prilikom izvođenja građevinskih ili drugih radova otkrije arheološko nalazište ili pojedinačni nalaz radovi se moraju prekinuti i o nalazu bez odlaganja obavijestiti nadležno tijelo – Konzervatorski odjel u Splitu.

## **6. Postupanje s otpadom**

### **Članak 26.**

(1) Na području obuhvata Plana postupanje s otpadom treba biti u skladu s odredbama važećeg Zakona o gospodarenju otpadom.

(2) Prostor za odlaganje otpada unutar groblja mora biti postavljen na za to odgovarajuće dostupno i zaštićeno mjesto.

(3) Komunalni otpad treba razvrstavati i sakupljati u odgovarajuće spremnike (papir, plastika, staklo i drugo). Za postavljanje spremnika potrebno je osigurati odgovarajući prostor, po mogućnosti ograđen prikladnom ogradom ili zelenilom, na način da ne ometa kolni i pješački promet i ne zagađuje okoliš.

(4) Zbrinjavanje komunalnog otpada treba organizirati odvozom koji će se vršiti prema komunalnom redu javnog komunalnog poduzeća nadležnog za tu djelatnost.

(5) Građevinski otpad koji će nastati kod gradnje na prostoru obuhvata Plana zbrinjavat će se u skladu s važećim Zakonom o održivom gospodarenju otpadom, odvozom na određenu deponiju.

## **7. Mjere sprječavanja nepovoljnog utjecaja na okoliš**

### **Članak 27.**

(1) Na prostoru obuhvata groblja postupanje s otpadom treba biti u skladu s odredbama važećeg Zakona o gospodarenju otpadu.

(2) Na prostoru obuhvata groblja mora se osigurati površina za odlaganje biooptpada, biorazgradivog otpada, plastike kao i ostali vrsta otpada, te moraju biti postavljeni na za to odgovarajuće dostupno i zaštićeno mjesto.

(3) Zbrinjavanje komunalnog otpada treba organizirati odvozom koji će se vršiti prema komunalnom redu nadležnog komunalnog poduzeća.

(4) Građevni otpad koji će nastati kod gradnje na prostoru obuhvata plana zbrinjavat će se u skladu s odredbama Zakona o gospodarenju otpadom, odvozom na deponij.

### **Članak 28.**

Zaštitu podzemnih voda od zagađenja vršiti na slijedeći način:

- izraditi sustave odvodnje otpadnih voda od vodonepropusnih elemenata,
- oborinske vode s prometnih površina i parkirališta odvoditi putem slivnika u upojni bunar preko separatora ulja i masti.

**Članak 29.**

(1) Iako za za prostor Grada Trilja, odnosno za Prostor obuhvata plana nije provedeno seizmičko mikrozoniranje, isto je identično široj regiji i intenziteta je VIII. i IX. stupnjeva MSK.

(2) Izgradnja građevina treba se provoditi u skladu sa zakonskom regulativom za protupotresnu izgradnju.

**9. Mjere provedbe plana**

**Članak 30.**

(1) Provedba Plana treba obuhvatiti sve aktivnosti koje omogućavaju njegovu provedbu i implementaciju na način da se postignu uvjetovane kvalitete funkcionalne organizacije i oblikovanja prostora, te tražena razina zaštite okoliša.

(2) Groblje se može graditi u fazama, a svaku fazu groblja moguće je ograditi.

(3) Parcelaciju je moguće izvršiti u skladu s lokacijskim dozvolama ili drugim odgovarajućim aktom za građenje odnosno na druge načine sukladno posebnim propisima.

(4) Planom su određene načelne trase komunalne i ostale infrastrukturne mreže. Kod izdavanja akata za gradnju ove trase se mogu korigirati radi prilagodbe tehničkim rješenjima, imovinsko-pravnim odnosima i stanju na terenu. Korekcije ne mogu biti takve da onemogućavaju izvedbu Planom predviđenog cjelovitog rješenja.

(5) Moguća su manja odstupanja u rasporedu grobnica unutar grobnih polja.

**III. PRIJELAZNE I ZAVRŠNE ODREDBE**

**Članak 31.**

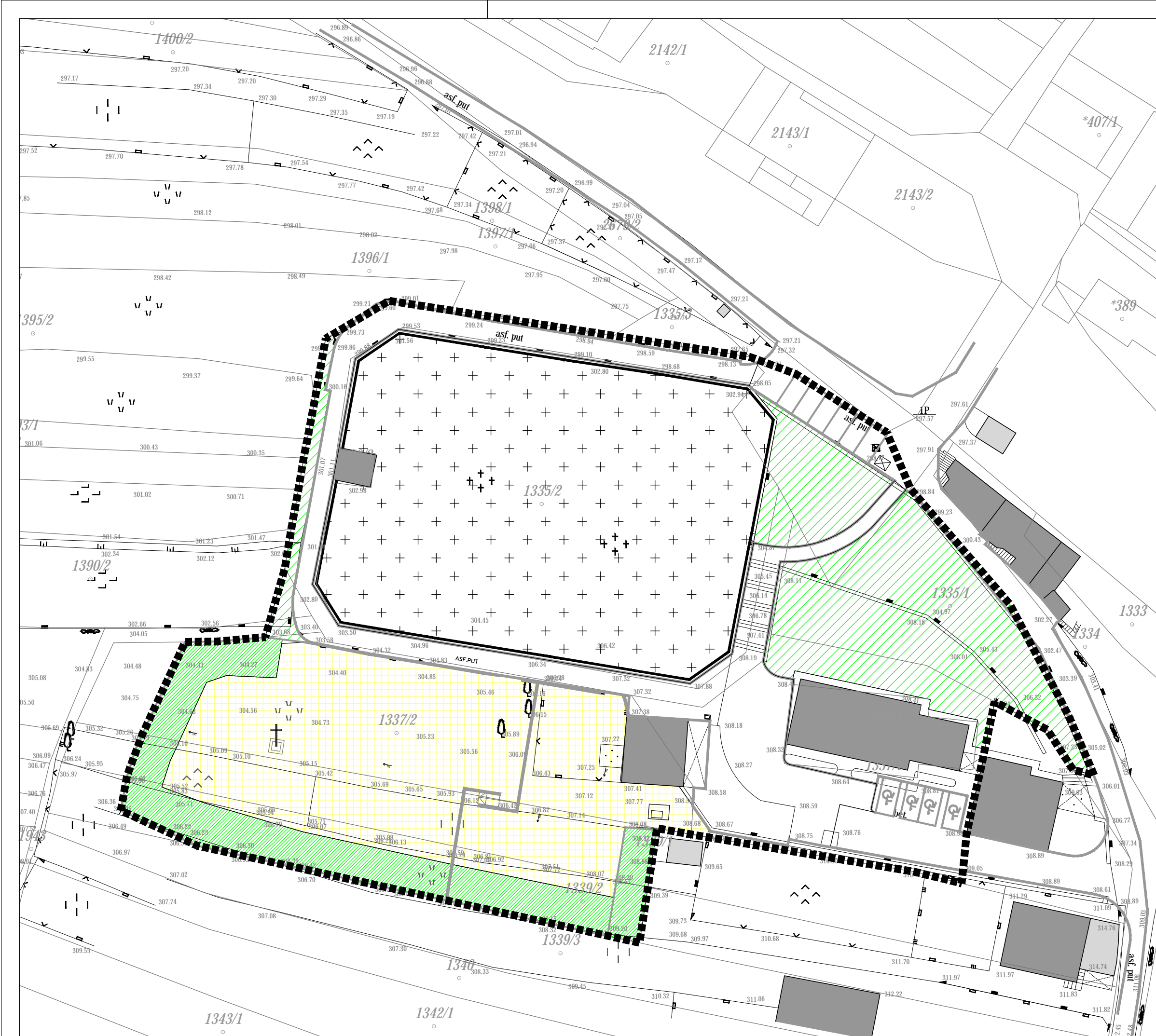
Ova Odluka stupa na snagu osmoga dana od dana objave u "Službenom glasniku Grada Trilja".

KLASA:  
URBROJ:  
Grad Trilj,

Predsjednik Gradskog vijeća  
Miljenko Marić

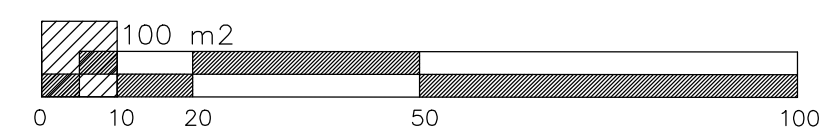
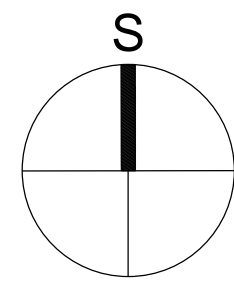


## II. GRAFIČKI DIO- KARTOGRAFSKI PRIKAZI



### LEGENDA

- GRANICE**
- OBUHVAT PLANA
- NAMJENA POVRŠINA**
- + + + + POSTOJEĆE GROBLJE
  - 1 GROBNO POLJE - PROŠIRENJE GROBLJA
  - (S) POVRŠINE INFRASTRUKTURNIH SUSTAVA
  - ZELENE POVRŠINE UNUTAR GROBNOG POLJA
  - ZELENE POVRŠINE



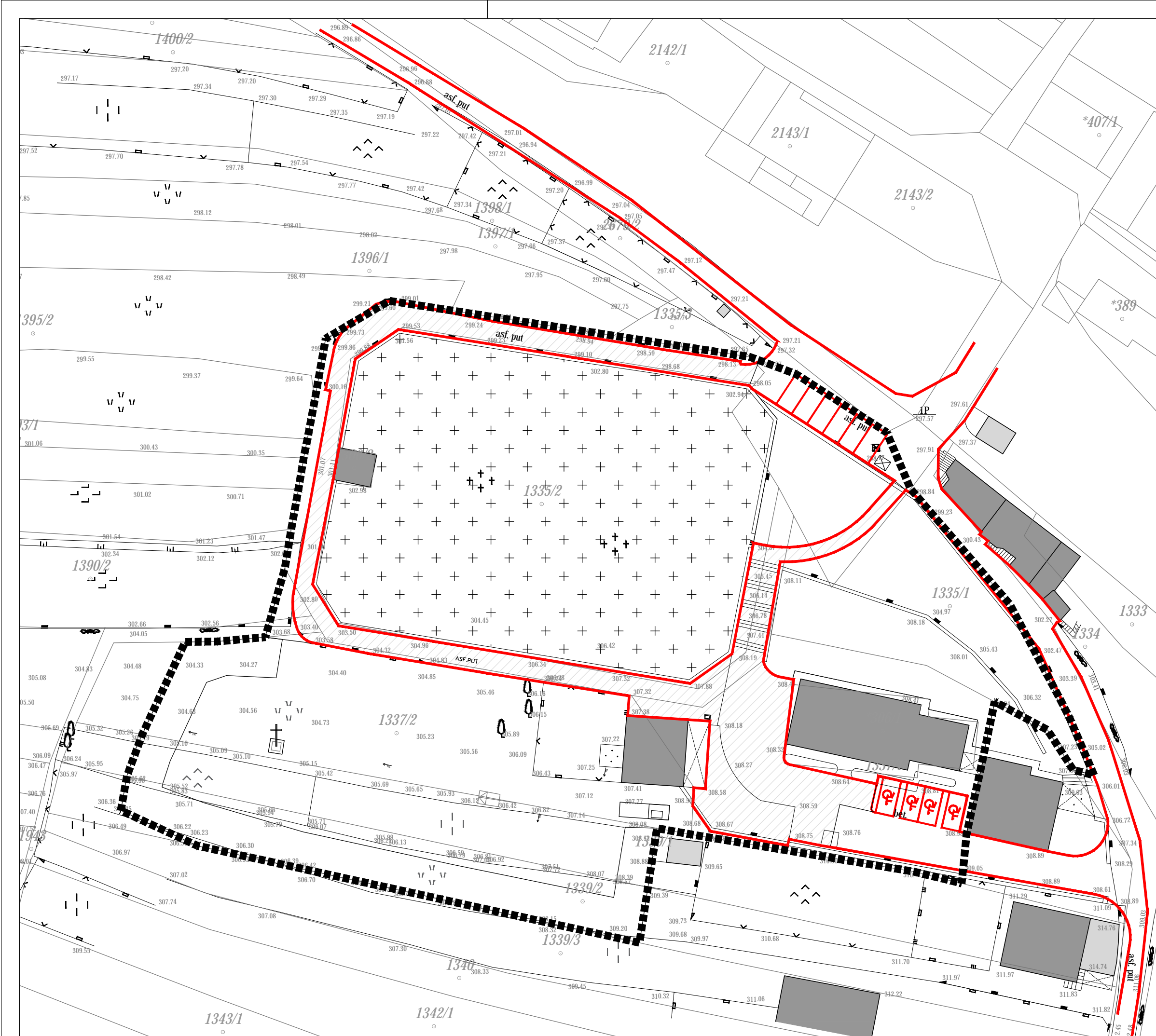
# GRAD TRILJ

## URBANISTIČKI PLAN UREĐENJA GROBLJE GRAB

(KONAČNI PRIJEDLOG PLANA)

### 1. KORIŠTENJE I NAMJENA POVRŠINA

Županija:	SPLITSKO - DALMATINSKA
Grad:	TRILJ
Naziv prostornog plana:	URBANISTIČKI PLAN UREĐENJA GROBLJE GRAB
Naziv kartografskog prikaza: KORIŠTENJE I NAMJENA POVRŠINA	
Broj kartografskog prikaza	1.
Mjerilo kartografskog prikaza	1:500
Odluka o izradi prostornog plana:	Odluka o donošenju plana
Službeni glasnik Grada Trilja 10/22	
Javna rasprava (datum objave):	Javni uvid održan:
03.3.2023.	od: 08.3.2023.
	do: 07.4.2023.
Pečat tijela odgovornog za provođenje javne rasprave:	Odgovorna osoba za provođenje javne rasprave:
M.P.	Ivana Živaljić, univ.bacc.ing.industr.
Pravna osoba koja je izradila plan:	ARHEO d.o.o. Tomislavova 11, Zagreb
Pečat pravne osobe koja je izradila plan:	Direktor: Mario Pezelj, dipl.ing.arh.-ovlašteni urbanist
Stručni tim u izradi plana:	Damir Batarelo, dipl.iur. Vera Varga, dipl.biolog Vesna Pezelj, dipl. sociolog Ivan Sović, ing. el.
Aron Varga, dipl.ing.arh. - ovlašteni arhitekt Mario Pezelj, dipl.ing.arh. - ovlašteni arhitekt urbanist Branimir Fojs, dipl.ing.arh.- ovlašteni arhitekt Ivica Krnić, mag. ing. aedif. Josip Horvat, dipl. ing. prometa -ovlašteni ing. Ines Kotula, mag.ing.arch.	
Odgovorni voditelj izrade plana:	Mario Pezelj, dipl.ing.arh. - ovlašteni arhitekt urbanist
Pečat Gradskog vijeća:	Predsjednik Gradskog vijeća:
M.P.	Miljenko Marić
Istovjetnost prostornog plana s izvornikom ovjerava:	Pečat nadležnog tijela:
	M.P.



**LEGENDA**

**GRANICE**

----- OBUHVAT PLANA

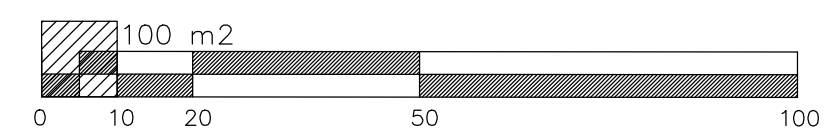
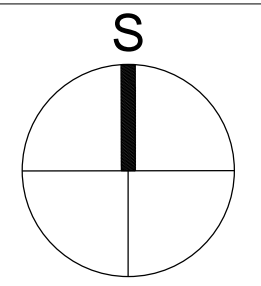
++++ POSTOJEĆE GROBLJE

**PROMET**

==== PROMETNICA

□□□□ PARKIRALIŠTE

▨ PJEŠAČKE POVRŠINE



**GRAD TRILJ**  
**URBANISTIČKI PLAN UREĐENJA**  
**GROBLJE GRAB**

**(KONAČNI PRIJEDLOG PLANA)**  
**2. PROMETNA, ULIČNA I KOMUNALNA**  
**INFRASTRUKTURNA MREŽA**

Županija:	SPLITSKO - DALMATINSKA	
Grad:	TRILJ	
Naziv prostornog plana:	URBANISTIČKI PLAN UREĐENJA GROBLJE GRAB	
Naziv kartografskog prikaza:	PROMETNA I ULIČNA MREŽA	
Broj kartografskog prikaza:	2.1.	Mjerilo kartografskog prikaza 1:500
Odluka o izradi prostornog plana:	Odluka o donošenju plana	
Javna rasprava (datum objave):	03.3.2023.	Javni uvid održan: od: 08.3.2023. do: 07.4.2023.
Pečat tijela odgovornog za provođenje javne rasprave:	M.P.	Odgovorna osoba za provođenje javne rasprave: ..... Ivana Živaljić, univ.bacc.ing.industr.
Pravna osoba koja je izradila plan:	ARHEO d.o.o. Tomislavova 11, Zagreb	
Pečat pravne osobe koja je izradila plan:	M.P.	Direktor: Mario Pezelj, dipl.ing.arh.-ovlašteni urbanist
Stručni tim u izradi plana:	Aron Varga, dipl.ing.arh. - ovlašteni arhitekt Mario Pezelj, dipl.ing.arh. - ovlašteni arhitekt urbanist Branimir Fojs, dipl.ing.arh.- ovlašteni arhitekt Ivica Krnić, mag. ing. aedif. Josip Horvat, dipl. ing. prometa -ovlašteni ing. Ines Kotula, mag.ing.arch.	Damir Batarelo, dipl.iur. Vera Varga, dipl.biolog Vesna Pezelj, dipl. sociolog Ivan Sović, ing. el.
Odgovorni voditelj izrade plana:	Mario Pezelj, dipl.ing.arh. - ovlašteni arhitekt urbanist	
Pečat Gradskog vijeća:	M.P.	Predsjednik Gradskog vijeća: ..... Miljenko Marić
Istovjetnost prostornog plana s izvornikom ovjerava:	Pečat nadležnog tijela: ..... M.P.	

# GRAD TRILJ

## URBANISTIČKI PLAN UREĐENJA GROBLJE GRAB

(KONAČNI PRIJEDLOG PLANA)

### 2. PROMETNA, ULIČNA I KOMUNALNA INFRASTRUKTURNA MREŽA

Županija:	SPLITSKO - DALMATINSKA		
Grad:	TRILJ		
Naziv prostornog plana:	URBANISTIČKI PLAN UREĐENJA GROBLJE GRAB		
Naziv kartografskog prikaza:	ELEKTRONIČKE KOM. I ENERGETSKI SUSTAV		
Broj kartografskog prikaza:	2.2.	Mjerilo kartografskog prikaza	1:500
Odluka o izradi prostornog plana:	Odluka o donošenju plana		
Javna rasprava (datum objave):	03.3.2023.	Javni uvid održan:	od: 08.3.2023. do: 07.4.2023.
Pečat tijela odgovornog za provođenje javne rasprave:	M.P.	Odgovorna osoba za provođenje javne rasprave:	Ivana Živaljić, univ.bacc.ing.industr.
Pravna osoba koja je izradila plan:	ARHEO d.o.o. Tomislavova 11, Zagreb		
Pečat pravne osobe koja je izradila plan:	M.P.	Direktor:	Mario Pezelj, dipl.ing.arh.-ovlaštenu urbanist
Stručni tim u izradi plana:	Aron Varga, dipl.ing.arh. - ovlaštenu arhitekt Mario Pezelj, dipl.ing.arh. - ovlaštenu arhitekt urbanist Branimir Fojs, dipl.ing.arh.- ovlaštenu arhitekt Ivica Krnić, mag. ing. aedif. Josip Horvat, dipl. ing. prometa -ovlaštenu ing. Ines Kotula, mag.ing.arch.		
Odgovorni voditelj izrade plana:	Mario Pezelj, dipl.ing.arh. - ovlaštenu arhitekt urbanist		
Pečat Gradskog vijeća:	M.P.	Predsjednik Gradskog vijeća:	Miljenko Marić
Istovjetnost prostornog plana s izvornikom ovjerava:	Pečat nadležnog tijela: M.P.		

#### LEGENDA

##### GRANICE

----- OBUHVAT PLANA

+++++ POSTOJEĆE GROBLJE

##### ELEKTRONIČKE KOMUNIKACIJE VODOVI I KANALI

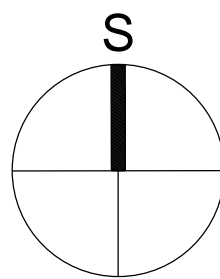
----- PLANIRANI EK PODZEMNI VOD

##### ENERGETSKI SUSTAV ELEKTROENERGETIKA

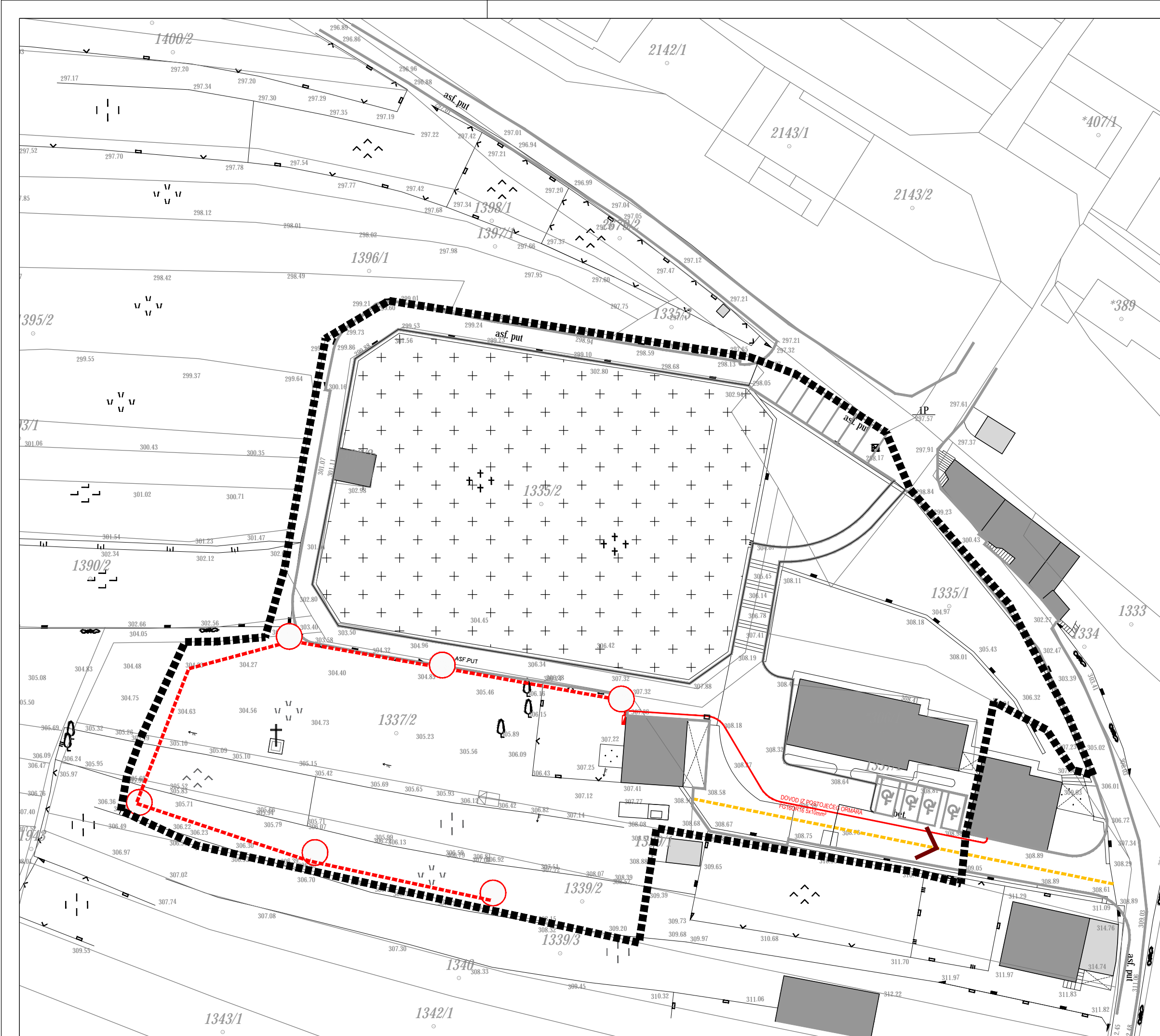
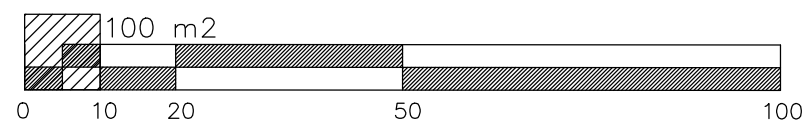
----- ELEKTRIKA 0.4kv VOD

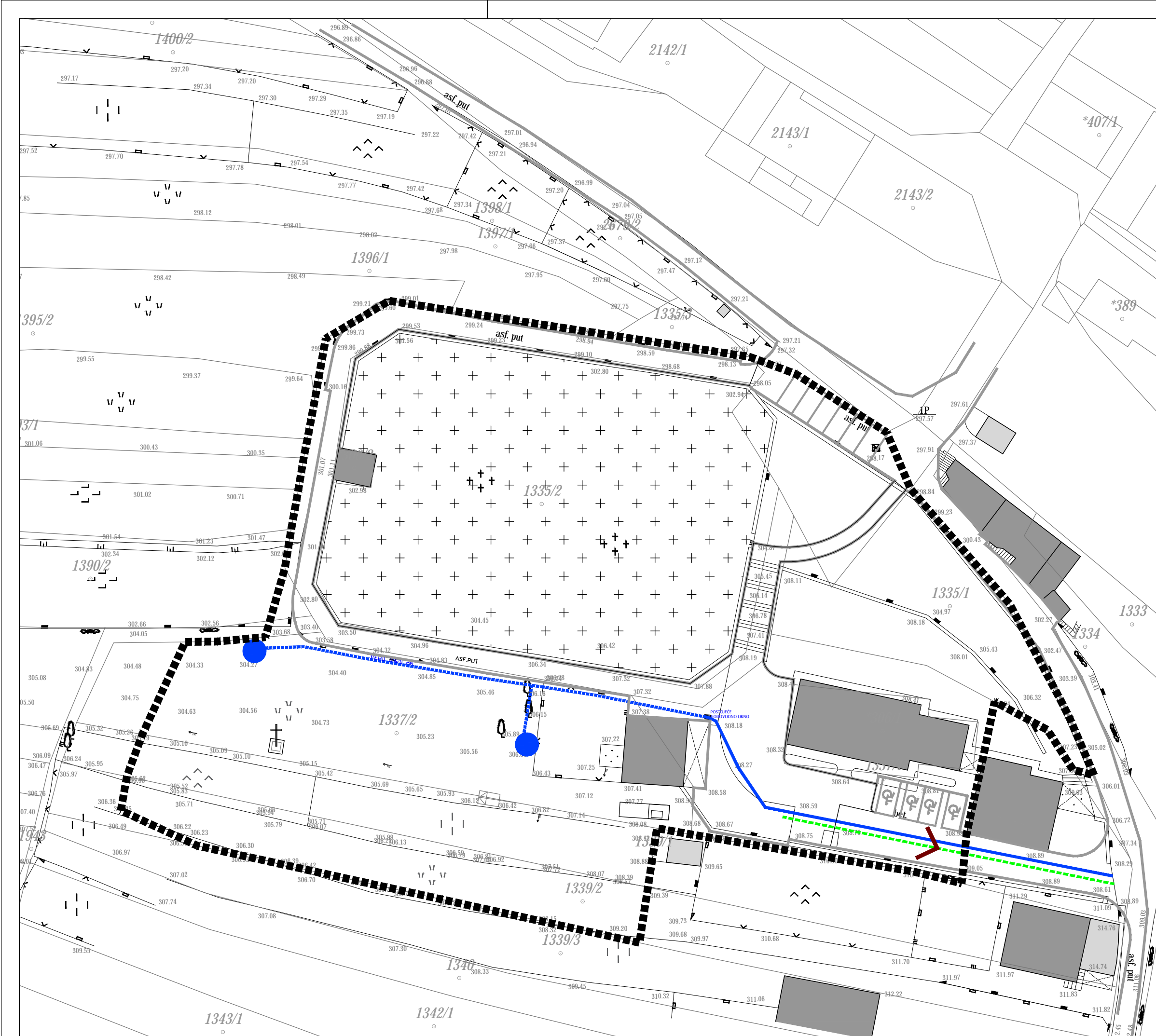
----- ELEKTRIKA 0.4kv VOD - planirani

○ STUP JAVNE RASVJETE - planirani



**ARHEO** d.o.o.  
projekiranje i prostorno planiranje





**LEGENDA**

**GRANICE**

----- OBUHVAT PLANA

+++++ POSTOJEĆE GROBLJE

**VODNOGOSPODARSKI SUSTAV  
VODOOPSKRBA**

———— VODOVOD

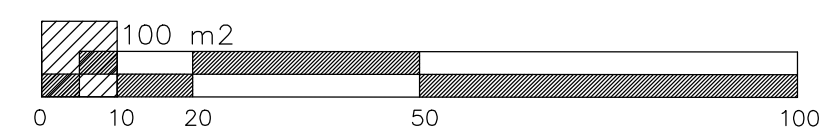
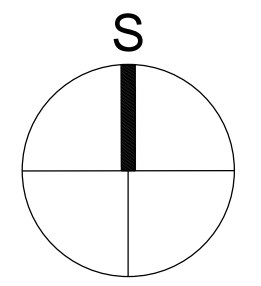
----- PLANIRANA INTERNA VODOVODNA INSTALACIJA

● IZLJEVNO MJESTO

**ODVODNJA OTPADNIH VODA**

----- PLANIRANA OBORINSKA ODVODNJA

> SMJER ODVODNJE

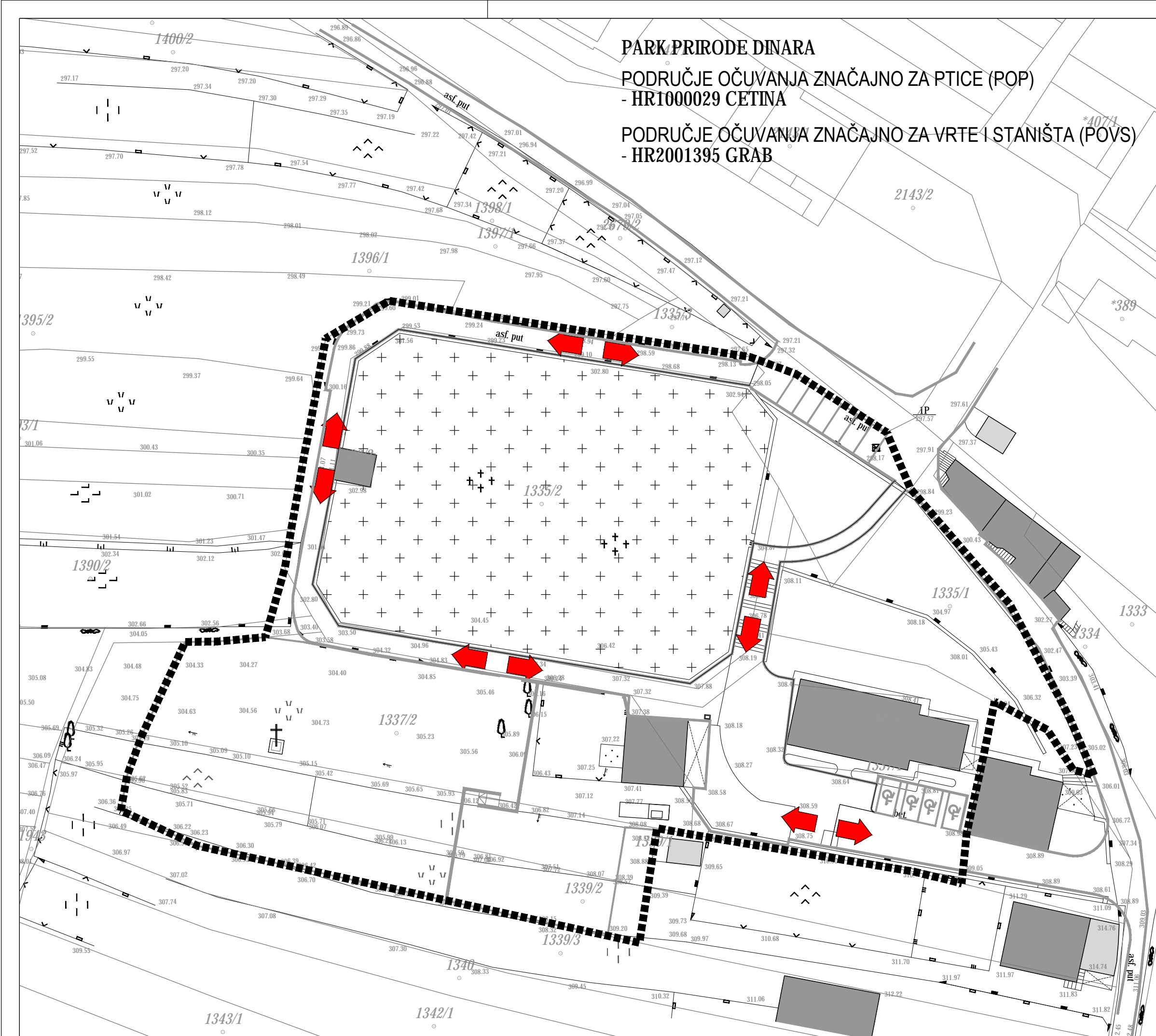


**GRAD TRILJ**  
**URBANISTIČKI PLAN UREĐENJA**  
**GROBLJE GRAB**

(KONAČNI PRIJEDLOG PLANA)

**2. PROMETNA, ULIČNA I KOMUNALNA**  
**INFRASTRUKTURNA MREŽA**

Županija:	SPLITSKO - DALMATINSKA	
Grad:	TRILJ	
Naziv prostornog plana:	URBANISTIČKI PLAN UREĐENJA GROBLJE GRAB	
Naziv kartografskog prikaza:	VODNOGOSPODARSKI SUSTAV	
Broj kartografskog prikaza:	2.3.	Mjerilo kartografskog prikaza 1:500
Odluka o izradi prostornog plana:	Odluka o donošenju plana	
Javna rasprava (datum objave):	03.3.2023.	Javni uvid održan: od: 08.3.2023. do: 07.4.2023.
Pečat tijela odgovornog za provođenje javne rasprave:	M.P.	Odgovorna osoba za provođenje javne rasprave: Ivana Živaljić, univ.bacc.ing.industr.
Pravna osoba koja je izradila plan:	ARHEO d.o.o. Tomislavova 11, Zagreb	
Pečat pravne osobe koja je izradila plan:	M.P.	Direktor: Mario Pezelj, dipl.ing.arh.-ovlašteni urbanist
Stručni tim u izradi plana:	Aron Varga, dipl.ing.arh. - ovlašteni arhitekt Mario Pezelj, dipl.ing.arh. - ovlašteni arhitekt urbanist Branimir Fojs, dipl.ing.arh.- ovlašteni arhitekt Ivica Krnić, mag. ing. aedif. Josip Horvat, dipl. ing. prometa -ovlašteni ing. Ines Kotula, mag.ing.arch.	Damir Batarelo, dipl.iur. Vera Varga, dipl.biolog Vesna Pezelj, dipl. sociolog Ivan Sović, ing. el.
Odgovorni voditelj izrade plana:	Mario Pezelj, dipl.ing.arh. - ovlašteni arhitekt urbanist	
Pečat Gradskog vijeća:	M.P.	Predsjednik Gradskog vijeća: Miljenko Marić
Istovjetnost prostornog plana s izvornikom ovjerava:	Pečat nadležnog tijela: M.P.	



**PARK PRIRODE DINARA**  
**PODRUČJE OČUVANJA ZNAČAJNO ZA PTICE (POP)**  
**- HR1000029 CETINA**  
**PODRUČJE OČUVANJA ZNAČAJNO ZA VRTE I STANIŠTA (POVS)**  
**- HR2001395 GRAB**

**LEGENDA**

**GRANICE**

----- OBUHVAT PLANA

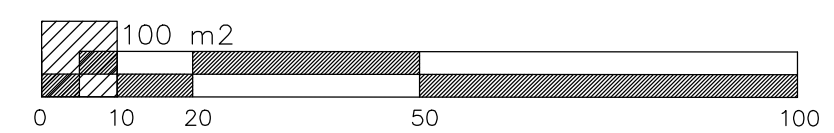
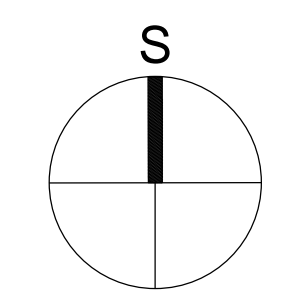
+ + + + + POSTOJEĆE GROBLJE

**EKOLOŠKA MREŽA**

PARK PRIRODE DINARA  
 PODRUČJE OČUVANJA ZNAČAJNO ZA PTICE (POP)  
 - HR1000029 CETINA  
 PODRUČJE OČUVANJA ZNAČAJNO ZA VRTE I STANIŠTA (POVS)  
 - HR2001395 GRAB

**URBANISTIČKE MJERE ZAŠTITE OD VELIKIH NESREĆA**

← → INTERVENTNI PUT - PUT EVAKUACIJE



**GRAD TRILJ**  
**URBANISTIČKI PLAN UREĐENJA**  
**GROBLJE GRAB**  
**(KONAČNI PRIJEDLOG PLANA)**

**3. UVJETI KORIŠTENJA, UREĐENJA I ZAŠTITE POVRŠINA**

Županija:	SPLITSKO - DALMATINSKA	
Grad:	TRILJ	
Naziv prostornog plana:	URBANISTIČKI PLAN UREĐENJA GROBLJE GRAB	
Naziv kartografskog prikaza:	UVJETI KORIŠTENJA, UREĐENJA I ZAŠTITE POVRŠINA	
Broj kartografskog prikaza:	3.	Mjerilo kartografskog prikaza 1:500
Odluka o izradi prostornog plana:	Odluka o donošenju plana	
Javna rasprava (datum objave):	03.3.2023.	Javni uvid održan: od: 08.3.2023. do: 07.4.2023.
Pečat tijela odgovornog za provođenje javne rasprave:	M.P.	Odgovorna osoba za provođenje javne rasprave: Ivana Živaljić, univ.bacc.ing.industr.
Pravna osoba koja je izradila plan:	ARHEO d.o.o. Tomislavova 11, Zagreb	
Pečat pravne osobe koja je izradila plan:	M.P.	Direktor: Mario Pezelj, dipl.ing.arh.-ovlašteni urbanist
Stručni tim u izradi plana:	Aron Varga, dipl.ing.arh. - ovlašteni arhitekt Mario Pezelj, dipl.ing.arh. - ovlašteni arhitekt urbanist Branimir Fojs, dipl.ing.arh.- ovlašteni arhitekt Ivica Krnić, mag. ing. aedif. Josip Horvat, dipl. ing. prometa -ovlašteni ing. Ines Kotula, mag.ing.arch.	Damir Batarelo, dipl.iur. Vera Varga, dipl.biolog Vesna Pezelj, dipl. sociolog Ivan Sović, ing. el.
Odgovorni voditelj izrade plana:	Mario Pezelj, dipl.ing.arh. - ovlašteni arhitekt urbanist	
Pečat Gradskog vijeća:	M.P.	Predsjednik Gradskog vijeća: Miljenko Marić
Istovjetnost prostornog plana s izvornikom ovjerava:	Pečat nadležnog tijela: M.P.	

# GRAD TRILJ

## URBANISTIČKI PLAN UREĐENJA GROBLJE GRAB

(KONAČNI PRIJEDLOG PLANA)

### 4. NAČIN I UVJETI GRADNJE

Županija:	SPLITSKO - DALMATINSKA
Grad:	TRILJ
Naziv prostornog plana:	URBANISTIČKI PLAN UREĐENJA GROBLJE GRAB
Naziv kartografskog prikaza:	UVJETI GRADNJE
Broj kartografskog prikaza:	4.1
Mjerilo kartografskog prikaza:	1:500
Odluka o izradi prostornog plana:	Odluka o donošenju plana
Javna rasprava (datum objave):	Javni uvid održan:
03.3.2023.	od: 08.3.2023.
	do: 07.4.2023.
Pečat tijela odgovornog za provođenje javne rasprave:	Odgovorna osoba za provođenje javne rasprave:
M.P.	Ivana Živaljić, univ.bacc.ing.industr.
Pravna osoba koja je izradila plan:	ARHEO d.o.o. Tomislavova 11, Zagreb
Pečat pravne osobe koja je izradila plan:	Direktor: Mario Pezelj, dipl.ing.arh.-ovlašteni urbanist
Stručni tim u izradi plana:	Damir Batarelo, dipl.iur. Vera Varga, dipl.biolog Vesna Pezelj, dipl. sociolog Ivan Sović, ing. el.
Aron Varga, dipl.ing.arh. - ovlašteni arhitekt Mario Pezelj, dipl.ing.arh. - ovlašteni arhitekt urbanist Branimir Fojs, dipl.ing.arh.- ovlašteni arhitekt Ivica Krnić, mag. ing. aedif. Josip Horvat, dipl. ing. prometa -ovlašteni ing. Ines Kotula, mag.ing.arch.	
Odgovorni voditelj izrade plana:	Mario Pezelj, dipl.ing.arh. - ovlašteni arhitekt urbanist
Pečat Gradskog vijeća:	Predsjednik Gradskog vijeća:
M.P.	Miljenko Marić
Istovjetnost prostornog plana s izvornikom ovjerava:	Pečat nadležnog tijela:
	M.P.

#### LEGENDA

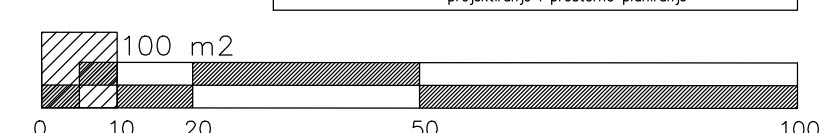
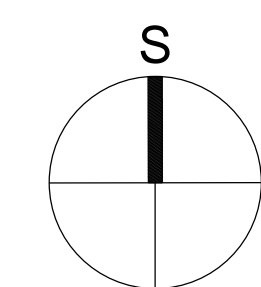
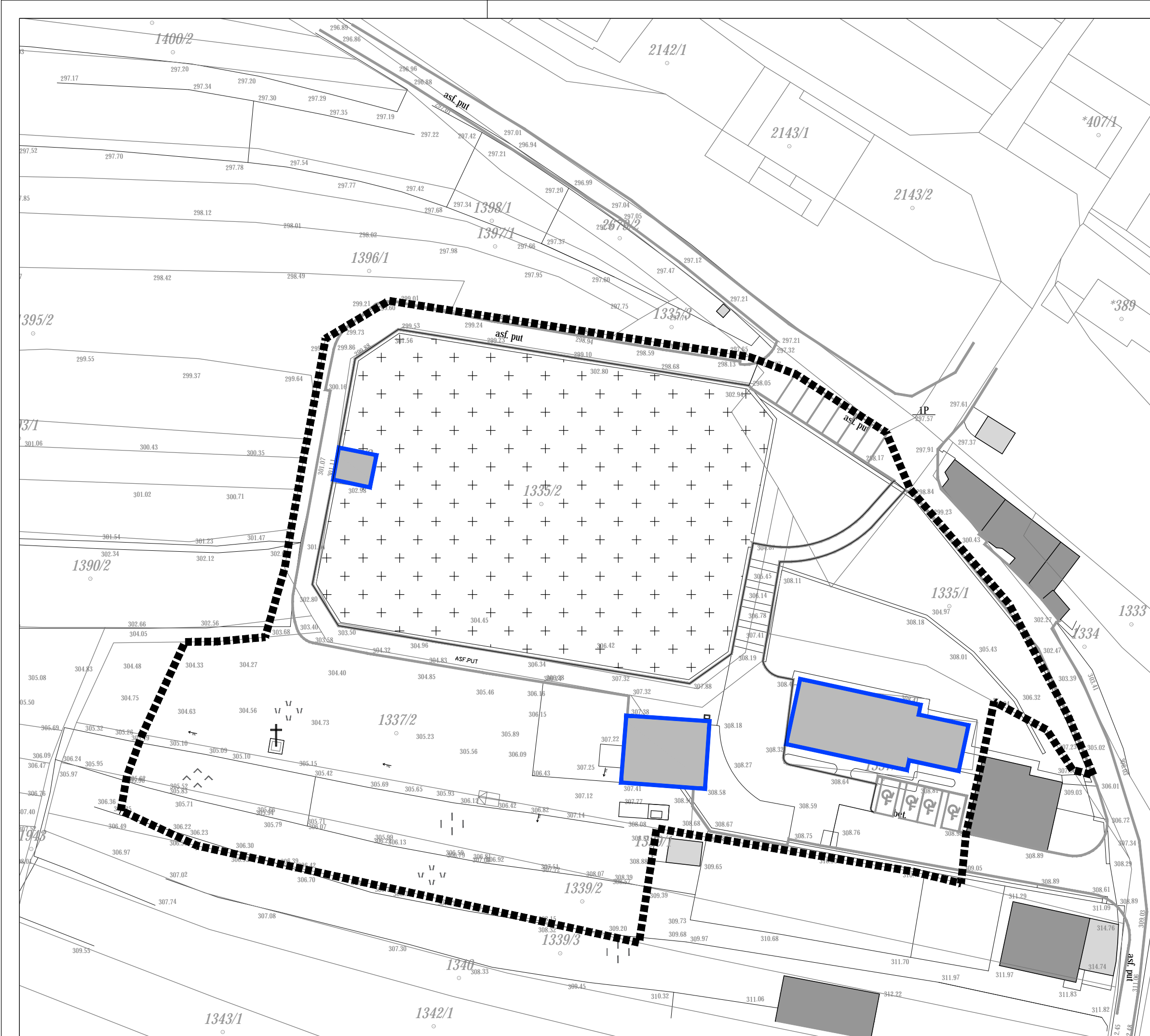
##### GRANICE

----- OBUHVAT PLANA

+ + + + POSTOJEĆE GROBLJE

##### UVJETI GRADNJE

▭ GRANICA GRADIVOG DIJELA ČESTICE - ZGRADE





- LEGENDA**
- GRANICE
  - OBUHVAT PLANA
  - ☐ GROBNICA SA 3 UKOPNA MJESTA
  - KLUPA ZA SJEDENJE
  - ▨ PJEŠAČKE POVRŠINE - ŠLJUNAK

# GRAD TRILJ

## URBANISTIČKI PLAN UREĐENJA GROBLJE GRAB

(KONAČNI PRIJEDLOG PLANA)

### 4. NAČIN I UVJETI GRADNJE

Županija:	SPLITSKO - DALMATINSKA	
Grad:	TRILJ	
Naziv prostornog plana:	URBANISTIČKI PLAN UREĐENJA GROBLJE GRAB	
Naziv kartografskog prikaza:	GROBNA POLJA	
Broj kartografskog prikaza:	4.2.	Mjerilo kartografskog prikaza 1:200
Odluka o izradi prostornog plana:	Odluka o donošenju plana	
Javna rasprava (datum objave):	03.3.2023.	Javni uvid održan: od: 08.3.2023. do: 07.4.2023.
Pečat tijela odgovornog za provođenje javne rasprave:	M.P.	Odgovorna osoba za provođenje javne rasprave: Ivana Živaljić, univ.bacc.ing.industr.
Pravna osoba koja je izradila plan:	ARHEO d.o.o. Tomislavova 11, Zagreb	
Pečat pravne osobe koja je izradila plan:	M.P.	Direktor: Mario Pezelj, dipl.ing.arh.-ovlašteni urbanist
Stručni tim u izradi plana:	Aron Varga, dipl.ing.arh. - ovlašteni arhitekt Mario Pezelj, dipl.ing.arh. - ovlašteni arhitekt urbanist Branimir Fojs, dipl.ing.arh.- ovlašteni arhitekt Ivica Krnić, mag. ing. aedif. Josip Horvat, dipl. ing. prometa -ovlašteni ing. Ines Kotula, mag.ing.arch.	Damir Batarelo, dipl.iur. Vera Varga, dipl.biolog Vesna Pezelj, dipl. sociolog Ivan Sović, ing. el.
Odgovorni voditelj izrade plana:	Mario Pezelj, dipl.ing.arh. - ovlašteni arhitekt urbanist	
Pečat Gradskog vijeća:	M.P.	Predsjednik Gradskog vijeća: Miljenko Marić
Istovjetnost prostornog plana s izvornikom ovjerava:	Pečat nadležnog tijela: M.P.	

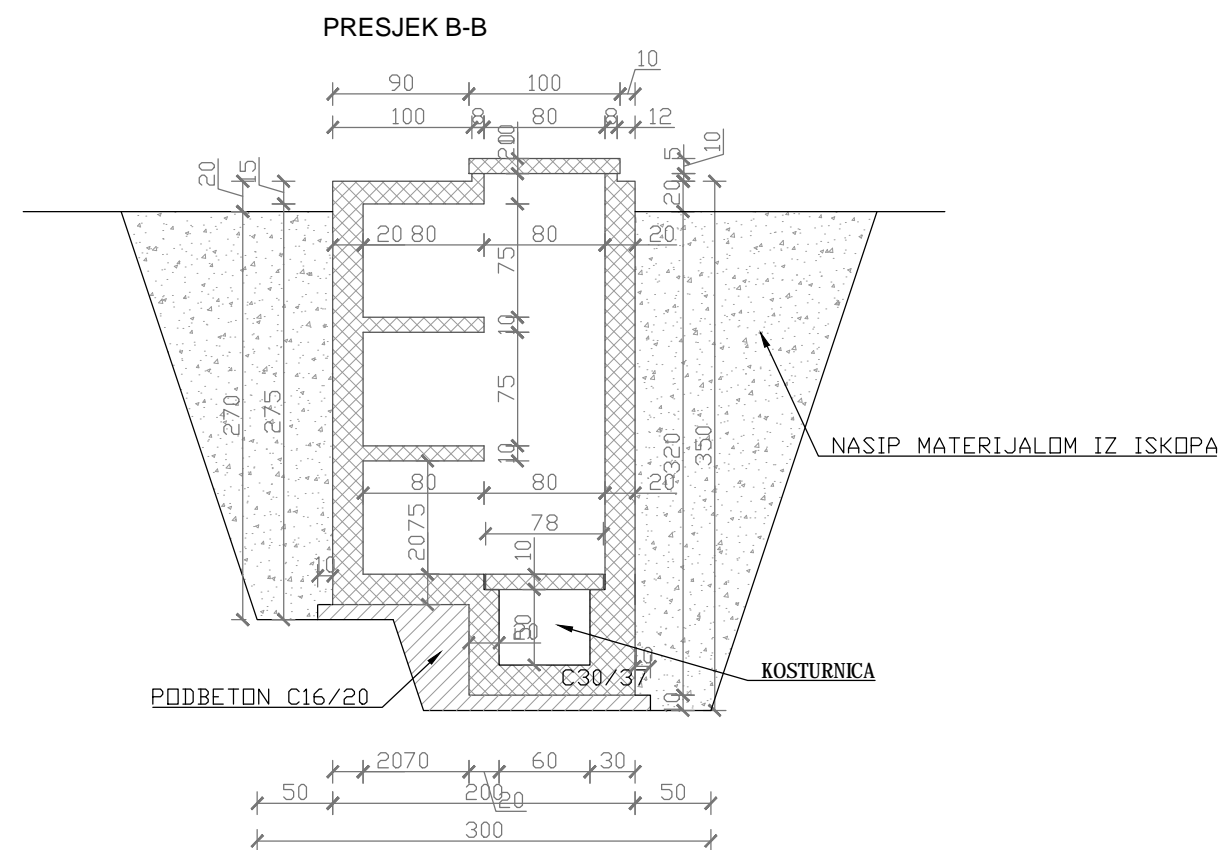
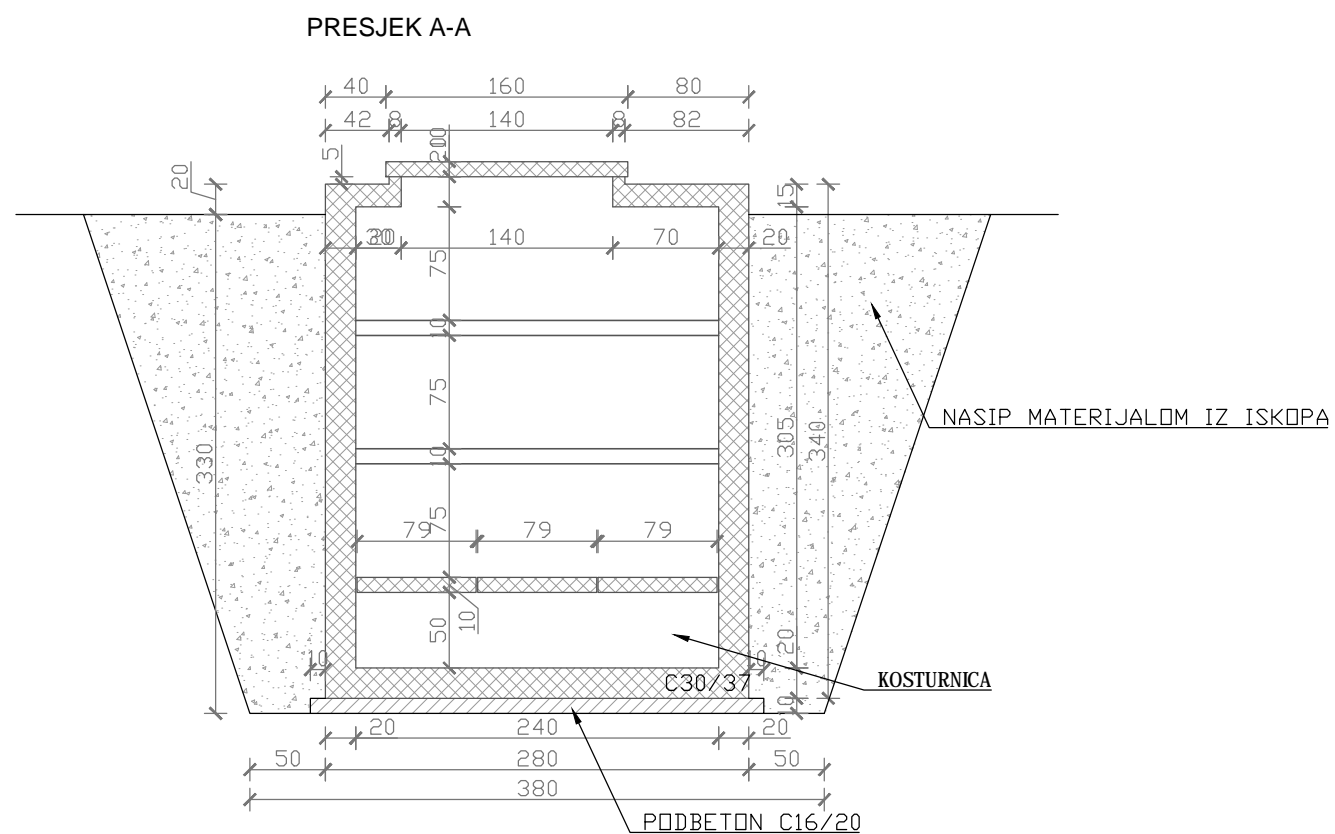
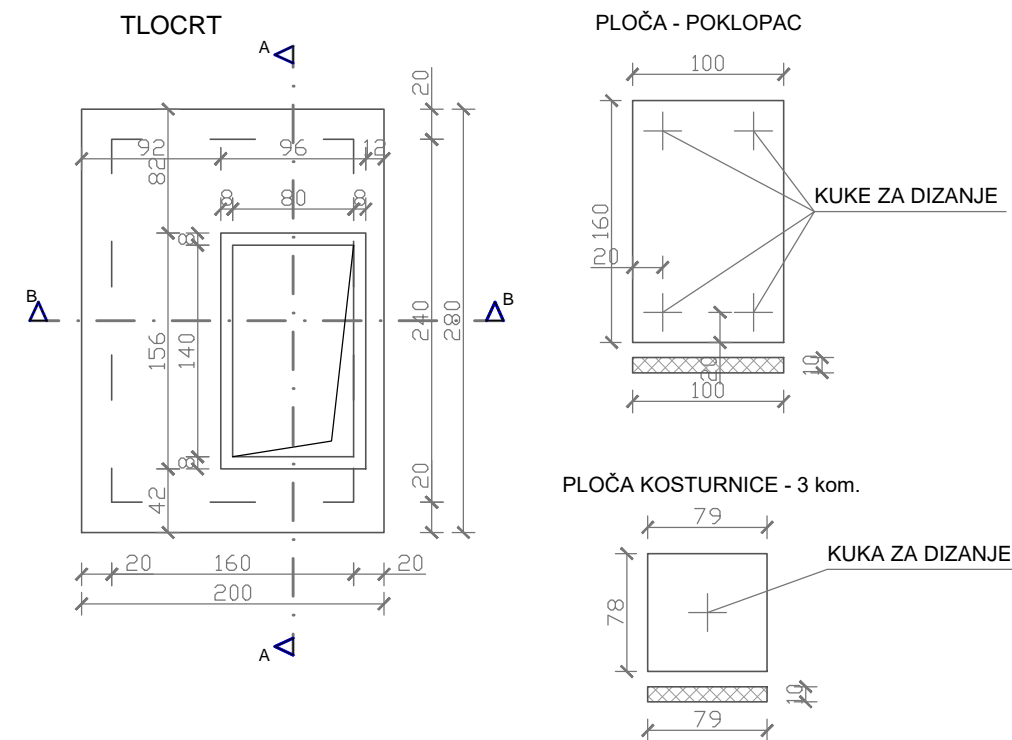


# GRAD TRILJ

## URBANISTIČKI PLAN UREĐENJA GROBLJE GRAB

(KONAČNI PRIJEDLOG PLANA)

### 4. NAČIN I UVJETI GRADNJE



Županija:	SPLITSKO - DALMATINSKA	
Grad:	TRILJ	
Naziv prostornog plana:	URBANISTIČKI PLAN UREĐENJA GROBLJE GRAB	
Naziv kartografskog prikaza:	GROBNA MJESTA	
Broj kartografskog prikaza:	4.3	Mjerilo kartografskog prikaza 1 : 50
Odluka o izradi prostornog plana:	Odluka o donošenju plana	
Javna rasprava (datum objave):	03.3.2023.	Javni uvid održan: od: 08.3.2023. do: 07.4.2023.
Pečat tijela odgovornog za provođenje javne rasprave:	M.P.	Odgovorna osoba za provođenje javne rasprave: Ivana Živaljić, univ.bacc.ing.industr.
Pravna osoba koja je izradila plan:	ARHEO d.o.o. Tomislavova 11, Zagreb	
Pečat pravne osobe koja je izradila plan:	M.P.	Direktor: Mario Pezelj, dipl.ing.arh.-ovlašteni urbanist
Stručni tim u izradi plana:	Aron Varga, dipl.ing.arh. - ovlašteni arhitekt Mario Pezelj, dipl.ing.arh. - ovlašteni arhitekt urbanist Branimir Fojs, dipl.ing.arh.- ovlašteni arhitekt Ivica Krnić, mag. ing. aedif. Josip Horvat, dipl. ing. prometa -ovlašteni ing. Ines Kotula, mag.ing.arh.	Damir Batarelo, dipl.iur. Vera Varga, dipl.biolog Vesna Pezelj, dipl. sociolog Ivan Sović, ing. el.
Odgovorni voditelj izrade plana:	Mario Pezelj, dipl.ing.arh. - ovlašteni arhitekt urbanist	
Pečat Gradskog vijeća:	M.P.	Predsjednik Gradskog vijeća: Miljenko Marić
Istovjetnost prostornog plana s izvornikom ovjerava:	Pečat nadležnog tijela: M.P.	

## III. OBRAZLOŽENJE

## Uvod

Mogućnost izrade Urbanističkog plana uređenja Groblje Grab (u daljnjem tekstu: Plan) određena je Zakonom o prostornom uređenju (NN broj 153/13, 65/17, 114/18, 39/19, 89/19, 98/19), Prostornim planom uređenja Grada Trilja (Službeni glasnik Grada Trilja 01/05, 07/08, 02/13, 06/18, 04/20, 01/21 ispr., 02/21 p.t.), te Odlukom o izradi Urbanističkog plana uređenja Groblje Grab (Službeni glasnik Grada Trilja 10/22).

Razlog za izradu Plana je proširenje postojećeg groblja, odnosno povećanje ukopnih mjesta na prostoru uz postojeće groblje u Grab u naselju Grab.

Izrada Plana uređenja odvija se u sljedećim fazama:

- I. Prethodni radovi
- II. Prijedlog Plana (javna rasprava)
- III. Nacrt Konačnog prijedloga Plana
- IV. Konačni prijedlog Plana
- V. Završna obrada Plana

Izrada Plana temelji se na sljedećim zakonima, propisima i dokumentima prostornog uređenja:

- Zakon o prostornom uređenju (NN 153/13, 65/17, 114/18, 39/19 i 98/19)
- Prostorni plan uređenja Grada Trilja (Službeni glasnik Grada Trilja 01/05, 07/08, 02/13, 06/18, 04/20, 01/21 ispr., 02/21 p.t.)
- Pravilnik o sadržaju, mjerilima kartografskih prikaza, obveznim prostornim pokazateljima i standardu elaborata prostornih planova (NN 106/98., 39/04, 45/04, ispravak 163/04)
- Pravilnik o grobljima (NN 99/02)
- Ostali zakoni koji svojim odredbama utječu na prostorna ili druga rješenja ili se odnose na namjenu, odnosno funkciju prostora

Postupak provedbe javne rasprave te usvajanja Plana propisan je Zakonom o prostornom uređenju (NN 153/13, 65/17, 114/18, 39/19 i 98/19).

Za potrebe izrade Plana izrađeno je Idejno rješenje „Rekonstrukcija postojećeg groblja u naselju Grab“ (srpanj 2021), kojeg je izradila tvrtka Kozina projekti d.o.o. iz Splita.

## 1. POLAZIŠTA

### 1.1. Položaj, Značaj, osjetljivost i posebnosti područja u obuhvatu plana

Planom je obuhvaćen prostor postojećeg groblja Grab i prostor za proširenje groblja. Postojeće groblje leži uz riječicu Grab u južnom dijelu naselja Grab jugoistočno od županijske ceste Ž6082, protežući se u smjeru sjeverozapad jugoistok. Postojeće groblje je s tri strane omeđeno zelenilom. Površina za proširenje nalazi se južno od postojećeg groblja.

U postojećoj površini groblja Grab, u naselju Grab, iskorištene su sve prostorne mogućnosti za gradnju novih grobnica. Stoga su razlozi za izradu Plana, osigurati planske i prostorne preduvjete za izgradnju novih grobnica i drugih potrebnih pratećih sadržaja, vodeći računa o uklapanju planirane cjeline groblja u okolni prostor.

#### 1.1.1. Obilježja izgrađene strukture i ambijentalnih vrijednosti

Postojeće groblje Grab nalazi se u južnom dijelu istoimenog naselja, a groblju se pristupa kolnim putem (nerazvrstana cesta) sa županijske ceste Ž6082. Postojeće Groblje nalazi se sjeverozapadno od crkve Sv. Ivana Krstitelja, koja je Prostornim planom uređenja Grada Trilja evidentirana kao povijesni sklop i građevina.

Župna crkva Sv. Ivana Krstitelja u Grabu sagrađena je 1874. godine. Jednobrodna je kamena građevina s pravokutnom apsidom, a u osi glavnog pročelja ima zvonik s biforama i piramidalnim završetkom. Staro groblje je obzidano kamenom.

Na mjesnom groblju u Grabu ubicirano je srednjovjekovno arheološko nalazište, pronađeni su ranosrednjovjekovni kameni ulomci ukrašeni pleterom i arheološki ostaci srednjovjekovnog groblja. Na groblju je do 19. Stoljeća postojela stara župna crkva, koja je srušena nakon izgradnje nove crkve Sv. Ivana Krstitelja 1874. godine

Groblje Grab nije zaštićeno sukladno Zakonu o zaštiti i očuvanju kulturnih dobara.

#### 1.1.2. Prometna, telekomunikacijska i komunalna opremljenost

Groblje Grab potrebno je infrastrukturno opremiti. Opremljeno groblje komunalnom infrastrukturom podrazumijeva priključak vode s dovoljnim brojem izljeva vode po cijelom groblju, oborinsku kanalizaciju, priključak struje, izgrađen prostor za odlaganje komunalnog otpada, parkiralište za osobna vozila i pristupne ceste za dovoz pokojnika.

#### 1.1.3. Obveze iz planova šireg područja

PPUG-om su određeni osnovni uvjeti uređenja površina namjenjenih za smještaj groblja i propisana je obveza izrade detaljnijeg plana (urbanističkog plana uređenja). PPUG-om je određeno da se površine za groblje mogu planirati kao površine unutar i izvan naselja te kao sadržaji unutar građevinskog područja naselja.

Sukaldno PPUG Trilja, oko groblja je potrebno osigurati zelene tampone minimalne širine 10,0 m. Do groblja se mora osigurati kolna prometnica minimalne širine 5,0 m.

U sklopu čestice groblja potrebno je osigurati parkiralište s najmanje 10PM.

Osim grobnih mjesta unutar groblja mogu biti smješteni prizemni prateći sadržaji (kapelica, mrtvačnica, cvjećarnica i sl.). Groblje mora biti ograđeno ogradom.

Prostornim planom uređenja Grada Trilja evidentirana je crkva sv. Ivana s grobljem kao povijesni sklop i građevina.



Izvod iz kartografskog prikaza 4.6. Građevinska područja naselja – Jabuka, Grab, Vrabač; Prostroni plana uređenja Grada Trilja

#### 1.1.4. Ocjena mogućnosti i ograničenja uređenja prostora

Konfiguracija terena unutar obuhvata pretežno je prikladna za smještaj groblja.

Groblje se nalazi unutar urbane strukture naselja Grab, te je površina za proširenje groblja odvojena od naselja, južno i jugozapadno; zelenim zaštitnim pojasom negradivih površina minimalne širine 10 m.

#### 1.1.5. Dimenzioniranje groblja

Dimenzioniranje primjenom urbanističkih normativa je vrlo pojednostavljeno jer se u obračun uzima samo planirani broj stanovnika unutar gravitacijskog područja.

U obračunatoj površini 50 - 60% odnosi se na čistu površinu za ukopavanje, dok je ostatak predviđen za komunikacije i hortikulturno uređene površine.

Planirani broj stanovnika, potreban za proračun, pretpostavljen je s obzirom na dosadašnji trend kretanja broja stanovnika na području naselja Grab. Broja stanovnika u Naselju Grab prema popisu stanovništva iz 2021. godine iznosi ukupno 523 stanovnika.

Za groblje u Grabu proračunata je površina:  $P(\text{groblje}) = 0,20 \text{ ha}/1000 \text{ st} \times 523 \text{ st} = 0,10 \text{ ha}$

Hans Schwenkelova metoda dimenzioniranja groblja temelji se na više značajki (prirodne, demografske, oblikovne i dr.) i predstavlja standardnu metodu za planiranje groblja u Europi. Proračun se sastoji od više koraka u kojima se prvo računa potreban broj grobnih mjesta, iz kojeg dalje proizlazi površina grobnih parcela te površina čitavog groblja, pomoću sljedećih formula:

1. Broj grobnih mjesta, G

$$G = K \times S \times R \times k = 8,7/1000 \times 523 \times 17,5 \times 1,25 = \mathbf{99}$$

2. Površina grobnih parcela, PP

$$PP = GM \times G = 99 \times 6,5 \text{ m}^2 = \mathbf{644 \text{ m}^2}$$

3. Površina groblja, PG

$$PG = PP \times 100/60 = 644 \text{ m}^2 \times 100/60 = \mathbf{1030 \text{ m}^2}$$

gdje je:

K stopa mortaliteta (broj umrlih na 1000 stanovnika tokom jedne godine)

S planirani broj stanovnika (523)

R rotacioni turnus

k korekcionni faktor

GM brutto površina grobnog mjesta (6,50 m<sup>2</sup>)

Stopa mortaliteta iznosi oko 8,7 umrlih na 1000 stanovnika. Rotacioni turnus se uobičajeno kreće u rasponu 15-20 godina odnosno iznosi 17,5.

Korekcionni faktor od 1,25 utvrđen je na temelju analize o nemogućnosti ponovnog korištenja cijele ukopne površine groblja istovremeno, u odnosu na rotacioni turnus.

Formula za ukupnu površinu groblja (PG) proizlazi iz uobičajenog odnosa površina za sahranjivanje i površina za prateće funkcije koji iznosi cca 60:40.

Planirano proširenje groblja nešto nadmašuje kapacitete i površinu izračunate Hans Schwenkel metodom. Međutim, planiranje većeg zahvata omogućava rezerviranje površine za duže razdoblje, više od 30g. Isto tako, veće površine daju mogućnost povećanja rotacionog turnusa (vrijeme mirovanja) koje se prema Pravilniku o grobljima kreće od 15 - 30 godina.

## 2. CILJEVI PROSTORNOG UREĐENJA

### 2.1. Ciljevi prostornog uređenja općinskog ili gradskog značaja

Cilj prostornog uređenja groblja Grab je rješavanje nedostatka grobnih mjesta na postojećim grobljima, te kvalitetnim arhitektonsko-urbanističkim i hortikulturnim rješenjem osigurati planske i prostorne preduvjete za njegovu proširenje i cjelovito uređenje i unapređenje te opremanje traženim osnovnim i dodatnim sadržajima, osiguravajući dovoljan broj ukopnih mjesta za naredno tridesetogodišnje razdoblje uz punu infrastrukturnu opremljenost.

Urbanističko rješenje izrađuje se za cijeli prostor obuhvata Plana u skladu s planom šireg područja – Prostronim planom uređenja Grada Trilja, te posebnim propisima. Realizacija se predviđa u etapama, prema mogućnostima izvedbe.

### 2.2. Prometna i komunalna infrastruktura

Planskim rješenjem treba osigurati prometno i komunalno povezivanje prostora u obuhvatu Plana sa širim prostorom. Prometno povezivanje podrazumijeva određivanje sigurnih kolnih i pješačkih površina, uz obveznu dostupnost groblju za servisna i interventna vozila.

U pogledu vodnogospodarske (vodoopskrbne i odvodne), elektroopskrbne i elektroničko-komunikacijske infrastrukture Planom je potrebno odrediti trase postojećeg i planiranog razvoda i odgovarajuće ih dimenzionirati. U prostoru groblja potrebno je osigurati prikupljanje otpada u skladu s posebnim propisima.

### 2.3. Očuvanje prostornih posebnosti naselja odnosno dijela naselja

Prilikom planiranja proširenja groblja nužno je poštivati koncept groblja i pospješiti očuvanje prostornih i ambijentalnih odnosa uz kvalitetno parkovno-pejsažno uređenje koje se uklapa u sliku tog dijela grada.

### 2.4. Racionalno korištenje i zaštita prostora u odnosu na postojeći i planirani broj stanovnika, gustoću stanovanja, obilježja izgrađene strukture, vrijednost i posebnosti krajobraza, prirodnih i kulturno-povijesnih i ambijentalnih cjelina

Racionalno korištenje i zaštita prostora groblja osigurava se izradom, usvajanjem i provedbom Plana. Osnovni cilj izrade Plana je definiranje organizacije i uređenja postojećeg i proširenih dijelova groblja, kao i sadržaja i površina izvan groblja, uz povezivanje svih dijelova u funkcionalnu cjelinu.

U cilju ispravnog korištenja prostora, u Plan je potrebno ugraditi mjere kojima se postiže kvaliteta svih elemenata vezanih uz zadanu namjenu prostora i predviđene sadržaje, vodeći računa o prostornom identitetu.

Za to prilikom izrade Plana treba poštivati sljedeća programska polazišta:

- osiguranje prostornih preduvjeta za izgradnju novih ukopnih mjesta i drugih potrebnih pratećih sadržaja, prometne i komunalne infrastrukture, prema

standardima utvrđenim posebnim propisima za mala groblja i opremanje pripadajućom grobnom infrastrukturom (vodoopskrba, odvodnja i rasvjeta);

- oblikovanje proširenja groblja mora očuvati ambijentalne vrijednosti prostora
- kvalitetno funkcionalno i oblikovno povezivanje postojećeg groblja i prostora za proširenje groblja;
- planirano proširenje treba odgovarajuće uklopiti u ambijentalne karakteristike prostora i dodati mu simboličko i identifikacijsko značenje;
- pri utvrđivanju rasporeda novih grobnih polja i ostalih grobnih sadržaja potrebno je Planom omogućiti etapnu i/ili faznu realizaciju zahvata u prostoru.



### 3. PLAN PROSTORNOG UREĐENJA

#### 3.1. Program gradnje i uređenje površina i zemljišta

Urbanistički plan uređenja Groblje Grab temelji se na Prostornom planu uređenja Grada Trilja (Službeni glasnik Grada Trilja 01/05, 07/08, 02/13, 06/18, 04/20, 01/21 ispr., 02/21 p.t.) i Odluke o izradi Urbanističkog plana uređenja Groblje Grab (Službeni glasnik Grada Trilja 10/22).

Prostor obuhvata Plana obuhvaća postojeće groblje i površinu za proširenje groblja u naselju Grab u kojim se prema važećem Pravilniku o grobljima vrši polaganje posmrtnih ostataka umrlih, a sastoji se od unutrašnjeg prostora (površine za ukop; oproštajni i prateći dio) i vanjskog prostora (prometne površine, parkirališta, zelene površine i površine za prateće usluge). Unutar postojećeg groblja nalazi se crkva sv. Ivana Krstitelja iz XIX. st.

U odnosu na površinu koje zauzima, ovo groblje spada u mala groblja (površine do 5 ha). Prema načinu osnivanja, ovo groblje spada u opća (javna) groblja mješovitog tipa. Posebna groblja mogu se izvesti kao zaseban dio općeg groblja.

#### 3.2. Osnovna namjena prostora

Površine unutar obuhvata Urbanističkog plana uređenja Groblje Grab razgraničene su prema namjeni na kartografskom prikazu 1. Detaljna namjena površina i na kartografskim prikazima 4. Uvjeti gradnje.

Planirane su slijedeće osnovne grupe namjena površina:

1. Grobna polja (grobnice)
2. Postojeća crkva sv. Ivana Krstitelja
3. Oproštajna zgrada (mrtvačnica)
4. Postojeća kapelica
5. Zelene površine
6. Površine infrastrukturnih sustava

Unutar grobnih polja planom je predviđena izgradnja grobnica. Grobnice mogu biti i drugačijih dimenzija i načina izvedbe uz obvezu da se izradi poseban projekt za iste.

Planom je obuhvaćena površina postojećeg groblja i planiranog proširenja. Uvjeti i način gradnje definirani su u skladu s važećim Pravilnikom o grobljima. Groblje je prema vrsti ukapanja planirano kao groblje s klasičnim ukopom

#### Građevine i pripadajući prostori groblja

Oproštajna zgrada (mrtvačnica) smješta se u centralnom dijelu groblja neposredno uz centralni trg.

#### Zelene i parkovne površine

Javne zelene površine obuhvaćene su u dvije kategorije:

1. zelene površine
2. zelenilo unutar grobnih polja

Unutar tih zelenih površina uz travnjake i nisko raslinje predviđa se i sadnja višeg raslinja.

### **Infrastrukturne površine**

Površine infrastrukturnih sustava su površine na kojima se mogu graditi komunalne građevine i uređaji i građevine infrastrukture na posebnim prostorima i građevnim česticama te linijske i površinske građevine za promet.

Na površinama predviđenim za linijske, površinske i druge infrastrukturne građevine grade se i uređuju:

- kolni pristupi i parkirališta
- pješačke staze i trgovi

Za zonu UPU-a groblja određena je površina kao kolni pristup za dovoz pokojnika, te manipulativni prostor, ujedno i prostor za smještaj osobnih vozila zaposlenika, te površina za osobna vozila posjetitelja i osoba s invaliditetom.

Groblju se pristupa s postojeće prometnice sjeveroistočno od obuhvata Plana.

### **3.3. Iskaz prostornih pokazatelja za namjenu, način korištenja i uređenja površina**

**Ukupna površina obuhvata Plana** **0,74 ha**

**Izgrađeni dio (postojeće groblje) unutar obuhvata plana** **0,53 ha**

Gradive površine

1. Crkva
2. Kapleica
3. Mrtvačnica

Negradive površine

1. zelene površine
2. cestovni koridori, pješačke staze, parkirališta i trgovi

**Planirano proširenje groblje** **0,21 ha**

Gradive površine

1. Grobno polje

Negradive površine

1. zelene površine,
2. pješačke staze i trgovi

Površina obuhvata Plana iznosi oko 0,74 ha, od toga je postojeće groblje oko 0,53 ha, a planirano proširenje 0,21 ha.

Unutar groblja planirane su 98 grobnice od kojih svaka ima po tri ukopna mjesta.

### 3.4. Prometna, ulična, telekomunikacijska i komunalna infrastrukturna mreža

Uređenje i prometno-komunalno-infrastrukturno neopremljenog prostora, traži neizostavno uređenje i opremanje planiranom prometnom i komunalnom infrastrukturom koja će osigurati optimalnu funkciju proširenja postojećeg groblja.

#### Ulična mreža

Groblju se pristupa s postojeće prometnice sjeverozapadno od obuhvata Plana. Planirana širina kolnog ulaza u groblje iznosi 5,0 m.

Predviđeno je 10 parkirališnih mjesta unutar obuhvata Plana, minimalna dimenzija parkirališnog mjesta iznosi 2,5 x 5 m.

Za kretanje pješaka između grobnih polja gradit će se i uređivati pješačke staze širine od 3,0 m, dok će se za kretanje pješaka unutar grobnih polja (između grobnih redova) graditi i uređivati pješačke staze širine 1,2 m.

Površina za kretanje pješaka mora biti izrađena od tvrdog materijala i bez prepreka za kretanje. Kod projektiranja potrebno se pridržavati važećih propisa o prostornim standardima, urbanističko-tehničkim uvjetima i normativima za sprječavanje urbanističko-arhitektonskih barijera u urbanističkom planiranju i projektiranju (važeći Pravilnik o osiguranju pristupačnosti građevina osobama s invaliditetom i smanjene pokretljivosti). Navedene staze ne mogu imati veći uzdužni nagib od 8% i ne veći poprečni nagib od 1%.

#### Elektroničke komunikacije

Nova elektronička komunikacijska infrastruktura za pružanje javnih komunikacijskih usluga putem elektroničkih komunikacijskih vodova, određuje se planiranjem koridora podzemno slijedeći koridore prometnica, u zoni pješačkih staza ili zelenih površina.

Za izgrađenu elektroničku komunikacijsku infrastrukturu za pružanje javnih komunikacijskih usluga putem elektroničkih komunikacijskih vodova, moguća je dogradnja, odnosno rekonstrukcija te eventualno proširenje radi implementacije novih tehnologija i/ili kolokacija odnosno potreba novih operatera, vodeći računa o pravu zajedničkog korištenja od strane svih operatera.

Elektronička komunikacijska infrastruktura za pružanje komunikacijskih usluga putem elektromagnetskih valova određuje se planiranjem postave baznih stanica i njihovih antenskih sustava na antenskim prihvataima na izgrađenim građevinama bez detaljnog određivanja (točkastog označavanja) lokacija, vodeći računa o načelu zajedničkog korištenja od strane operatera (objedinjeni plan gradnje).

#### Vodoopskrba

Vodovodni sustav groblja u naselju Garb spaja se na javnu vodovodnu mrežu. Interna mreža groblja povezuje se postrojenjem do izljevniha mjesta koje koriste posjetioci groblja. Unutar grobnih polja treba osigurati izljevno mjesto (voda-slavina) koje pokriva radijus od najviše 100 m.

Protupožarnu zaštitu groblja riješiti projektom prema važećem Pravilniku o hidrantskoj mreži za gašenje požara.

### **Odvodnja otpadnih i oborinskih voda**

Sustav odvodnje kanalizacije unutar područja proširenja groblja rješava se kao razdjelni (separatni).

Oborinske vode prikupljati će se preko cestovnih slivnika u zasebne cjevovode smještene unutar staza te se gravitacijski odvesti do upojnih bunara. Radi smanjenja opterećenja sustava oborinske odvodnje a time i manjih dimenzija iste, predvidjeti da se dio oborinske vode s „čistih“ površina upuštaju direktno u obodni teren koliko je to moguće prema geomehaničkim ispitivanjima tla.

### **Elektroopskrba**

Područje obuhvata Plana povezuje se na postojeći energetska sustav, na najbližu transformatorsku stanicu 10(20)/04 kV. Sva elektroenergetska infrastruktura realizira se podzemno.

Jedan izlaz iz transformatorske stanice treba osigurati za mrežu javne rasvjete koja se izvodi sa kabelima PP 41-A dimenzija 4x25 mm.

Mjerenje potrošnje električne energije vanjske rasvjete bit će u transformatorskoj stanici dok će se mjerenje potrošnje električne energije za centralni objekt izvesti direktnim brojilima u okviru glavnog razvodnog ormara.

Javna rasvjeta izvodi se sa rasvjetnim armaturama koje moraju biti kvalitetne i estetski dizajnirane, a izvori svjetla suvremeni. Za rasvjetu pristupne ulice i parkirališta primjenjuju se stupovi primjerene visine. Svjetiljke bi trebale biti djelomično zasjenjene u cilju zaštite od svjetlosnog zagađenja. Zaštita od napona dodira na instalaciji javne rasvjete rješava se sustavom nulovanja. pouzdano povezati u transformatorsku stanicu. Moguća su i drugačija rješenja.

U okviru mreže javne rasvjete treba osigurati zaštitu od atmosferskog pražnjenja kroz uzemljenje stupa na uzemljivač koji se polaže uz kabele u rovu od TS do objekata i stupova vanjske rasvjete.

## **3.5. Uvjeti korištenja, uređenja i zaštite površina i građevina**

### **Uvjeti i način gradnje**

Površina obuhvata Plana iznosi oko 0,74 ha, od toga planirano proširenje iznosi oko 0,20 ha.

Nacrti i uvjeti za gradnju i opremanje ukopnog mjesta dan je kao detaljni tipski nacrt u mjerilu 1:100 (1:50).

## **3.6. Zaštita prirodnih i kulturno povijesnih cjelina i građevina i ambijentalnih vrijednosti**

### **Zaštita prirodnih vrijednosti**

Površina obuhvata Plana nalazi se unutar Parka prirode Dinara.

Površina obuhvata plana nalazi se unutar područja ekološke mreže POP HR1000029 Cetina, i u neposrednoj je blizini POVS HR2001395 Grab.

**Zaštita kulturno povijesnih cjelina i građevina i ambijentalnih vrijednosti**

Unutar obuhvata Plana nema zaštićenih kulturno-povijesnih cjelina i građevina.

Prostornim planom uređenja Grada Trilja evidentirana je crkva sv. Ivana s grobljem kao povijesni sklop i građevina. Župna crkva Sv. Ivana Krstitelja u Grabu sagrađena je 1874. godine. Jednobrodna je kamena građevina s pravokutnom apsidom, a u osi glavnog pročelja ima zvonik s biforama i piramidalnim završetkom. Staro groblje je obzidano kamenom.

Na postojećem groblju i crkvi sv. Ivana Krstitelja nisu dopuštene intervencije koje mogu ugroziti spomenički karakter, bilo da se radi o rekonstrukciji, nadogradnji, preoblikovanju ili prenamjeni u sadržaje koji nisu primjereni karakteru građevine odnosno karakteru šireg okoliša.

Nije dopuštena ugradnja i zamjena građevnih elemenata i materijala koji nisu primjereni povijesnom i spomeničkom karakteru objekta (PVC ili metalna stolarija, pokrov neprimjerenim crijepom i sl.).

**3.7. Sprječavanje nepovoljnog utjecaja na okoliš**

Na prostoru obuhvata groblja postupanje s otpadom treba biti u skladu s odredbama važećeg Zakona o gospodarenju otpadu.

Prostori za odlaganje otpada unutar opremanja groblja moraju biti postavljeni na za to odgovarajuće dostupno i zaštićeno mjesto. Zbrinjavanje komunalnog otpada treba organizirati odvozom koji će se vršiti prema komunalnom redu nadležnog komunalnog poduzeća. Građevni otpad koji će nastati kod gradnje na prostoru obuhvata plana zbrinjavat će se u skladu s odredbama Zakona o otpadu, odvozom na deponij.

Zaštitu podzemnih voda od zagađenja vršiti na slijedeći način:

- izraditi sustave odvodnje otpadnih voda od vodonepropusnih elemenata,
- oborinske vode s prometnih površina i parkirališta odvoditi putem slivnika u upojni bunar preko separatora ulja i masti.

Iako za prostor Grada Trilja, odnosno za Prostor obuhvata plana nije provedeno seizmičko mikrozoniranje, isto je identično široj regiji i intenziteta je VIII. i IX. stupnjeva MSK.

## IV. PRILOZI

## IV.1. POPIS DOKUMENATA I PROPISA


- Odluka o izradi urbanističkog plana uređenja Groblja Grab (Službeni glasnik Grada Trilja 10/22)
- Prostorni plan uređenja Grada Trilja (Službeni glasnik Grada Trilja 01/05, 07/08, 02/13, 06/18, 4/20, 01/21 ispr., 02/21 p.t.),
- Prostorni plan Splitsko-dalmatinske županije (Službeni glasnik Splitsko-dalmatinske županije“ broj 1/03, 8/04, 5/05, 5/06, 123/07 i 09/13)
- Zakon o prostornom uređenju (NN 153/13, 65/17, 114/18, 39/19, 98/19)
- Zakon o lokalnoj i područnoj (regionalnoj) samoupravi (NN 33/01, 60/01,129/05, 109/07,125/08, 36/09 i 150/11, 144/12, 19/13, 137/15, 123/17, 98/19, 144/20)
- Zakon o područjima županija, gradova i općina u Republici Hrvatskoj (NN 86/06, 125/06, 16/07, 95/08, 46/10,145/10,37/13, 44/13, 45/13, 110/15)
- Zakon o šumama (NN 140/05,82/06, 129/08, 80/10, 124/10, 25/12 i 68/12, 148/13, 68/18, 115/18, 98/19, 32/20, 145/20)
- Zakon o zaštiti okoliša (NN 80/13, 153/13, 78/15, 12/18, 114/18)
- Zakon o vodama (NN 153/09 i 130/11, 56/13, 14/14, 46/18. 66/19, 84/21)
- Zakon o zaštiti i očuvanju kulturnih dobara (NN 69/99, 151/03,100/04, 87/09, 88/10, 61/11, 25/11, 25/12, 136/12, 157/13, 152/14, 98/15, 44/17, 90/18,32/20, 62/20, 117/21 )
- Zakon o cestama (NN 84/11, 22/13, 54/13, 148/13, 92/14. 110/19, 144/21)
- Zakon o održivom gospodarenju otpadom (NN 94/13, 73/17, 14/19, 98/19)
- Zakon o zaštiti prirode (NN 80/13, 15/18, 14/19, 127/19)
- Zakon o zaštiti od buke (NN 30/09, 55/13, 153/13, 41/16, 114/18, 14/21)
- Zakon o zaštiti od požara (NN 92/10)
- Zakon o zapaljivim tekućinama i plinovima (NN 108/95 i 56/10)
- Zakon o elektroničkim komunikacijama (ZEK) (NN 73/08 i 90/11, 133/12, 80/13, 71/14, 72/17)
- Zakon o sustavu civilne zaštite (NN 82/15, 118/18. 31/20, 20/21)
- Zakon o elektroničkim komunikacijama )73/08, 90/11, 80/13, 71/14, 72/17 )
- Zakon o naseljima (NN 39/22)
- Pravilnik o sadržaju, mjerilima kartografskih prikaza, obveznim prostornim pokazateljima i standardu elaborata prostornih planova» (NN 106/98., 39/04, 45/04, 163/04)
- Pravilnik o prestanku važenja pravilnika o sadržaju, mjerilima kartografskih prikaza, obveznim prostornim pokazateljima, standardu elaborata i obveznih priloga prostornih planova» (NN 9/11)
- Pravilnik o osiguranju pristupačnosti građevina osobama s invaliditetom i smanjene pokretljivosti (NN 78/13)
- Pravilnik o hidrantskoj mreži za gašenje požara (NN 08/06)
- Pravilnik o mjerama zaštite od elementarnih nepogoda i ratnih opasnosti u prostornom planiranju i uređenju prostora (NN 29/83, 36/85 i 42/86)
- Pravilnik o nositeljima, sadržaju i postupcima izrade planskih dokumenata u civilnoj zaštiti te načinu informiranja javnosti u postupku njihovog donošenja ( NN 66/21)
- Pravilnikom o najvišim dopuštenim razinama buke s obzirom na vrstu izvora buke, vrijeme i mjesto nastanka (143/21)
- Pravilnikom o uvjetima za vatrogasne pristupe (NN 35/94, 55/94, 142/03)
- Pravilnik o uvjetima za postupanje s otpadom (NN123/97 i 112/01)



- Pravilnik o ukapljenom naftnom plinu (NN 117/07)
- Pravilnik o postupku uzbunjivanja stanovništva (NN 69/16)
- Pravilnik o tehničkim zahtjevima sustava javnog uzbunjivanja stanovništva NN 69/16)
- Uredba o sprječavanju velikih nesreća koje uključuju opasne tvari (NN 44/14, 31/17)
- Pravilnik o otpornosti na požar i drugim zahtjevima koje građevine moraju zadovoljavati u slučaju požara (NN 29/13)
- Pravilnik o hidrantskoj mreži za gašenje požara (NN 08/06)

## **IV. 2. ZAHTJEVI IZ ČLANKA 90 ZAKONA\***

\*(Zakon o prostornom uređenju NN 153/13 , 65/17, 114/18, 39/19, 98/19)



**HRVATSKE VODE**  
VODNOGOSPODARSKI ODJEL  
ZA SLIVOVE JUŽNOG JADRANA  
21000 Split, Vukovarska 35

REPUBLIKA HRVATSKA	
SPLITSKO-DALMATINSKA ŽUPANIJA	
21. 11. 2022.	
Telefon: 021 / 309 400	Pril. Vrij.
Telefax: 021 / 309 491	

KLASA: 350-02/22-01/0000355  
URBROJ: 374-24-1-22-2  
Datum: 16.11.2022.g.

**SPLITSKO-DALMATINSKA ŽUPANIJA**  
**GRAD TRILJ**

Upravni odjel za prostorno uređenje,  
imovinskopravne poslove, komunalni sustav i  
zaštitu okoliša ✓

**PREDMET:** Izrada Urbanističkog plana uređenja groblje Grab, Grad Trilj: podaci, planske smjernice i propisani dokumenti – dostavlja se

**Veza:** Vaš zahtjev Klasa: 350-02/22-01/06, Urbroj: 2181-12-05-22-01 od 21.10.2022.g., zaprimljeno 27.10.2022.g.

Pri izradi Urbanističkog plana uređenja groblje Grab potrebno je predvidjeti sve zakonom propisane mjere i do sada prihvaćena rješenja vezana uz zaštitu od štetnog djelovanja voda i poplava, korištenje voda, te uz zaštitu površinskih i podzemnih voda od onečišćenja koje može izazvati planirano korištenja prostora.

Sva rješenja vezana za korištenje voda i za zaštitu voda od onečišćenja kao i rješenja vodoopskrbe te odvodnje, pročišćavanja i disponiranja otpadnih voda (sanitarnih i oborinskih) trebaju biti usklađene s odredbama važećeg PPU Grada Trilja na koji su Hrvatske vode prethodno dale pozitivno mišljenje kao i sa prihvaćenim konceptima vodoopskrbe i odvodnje te podacima stručnih službi Grada i nadležne komunalne tvrtke Vodovod i odvodnja Cetinske krajine d.o.o. Sinj.

Rješenje odvodnje oborinskih voda uskladiti sa konceptom odvodnje oborinskih voda Grada Trilja. Odvodnju onečišćenih oborinskih voda sa prometnih, parkirališnih i sličnih površina na području obuhvata Plana riješiti uz pročišćavanje na propisani način (putem odgovarajućih sustava pročišćavanja oborinskih onečišćenih voda) prije dispozicije.

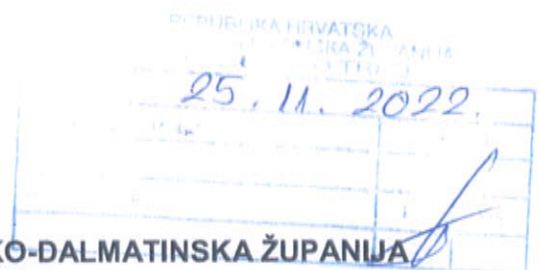
S poštovanjem,

  
Direktor  
Irina Putica, dipl.ing.građ.

Dostava:  
1. 24 – 1, ovdje  
2. Pismohrana



078078936



**SPLITSKO-DALMATINSKA ŽUPANIJA**  
**GRAD TRILJ**  
**Upravni odjel za prostorno uređenje,**  
**imovinskopravne poslove, komunalni**  
**sustav i zaštitu okoliša**  
**Poljičke Republike 15**  
**21 240 TRILJ**

**PREDMET: Izrada Urbanističkog plana uređenja groblja Grab – očitovanje o zahtjevima**

Poštovani,

Vašim dopisom, Klasa: 350-02/22-01/06, Urbroj: 2181-12-05-22-01 od 21.10.2022. godine obavještavate nas o donošenju Odluke o izradi Urbanističkog plana uređenja groblja Grab, temeljem čega vam sukladno čl. 90. Zakona o prostornom uređenju (Narodne novine broj: 153/13, 65/17, 114/18 i 39/19), te temeljem Zakona o energiji (NN 120/12, 14/14, 95/15, 102/15) i Zakona o tržištu električne energije (NN 111/21) kojim se uređuju elektroenergetske djelatnosti u RH, te sukladno svojoj nadležnosti dostavljamo slijedeće

## O Č I T O V A N J E

U skladu sa dostavljenim dopisom o izradi Urbanističkog plana uređenja groblja Grab, izvršili smo uvid u važeći Prostorni plan Splitsko-dalmatinske županije („Službeni glasnik Splitsko-dalmatinske županije”, broj 1/03, 8/04 - stavljanje izvan snage odredbe, 5/05 -usklađenje s Uredbom o ZOP-u, 5/06 -ispravak usklađenja s Uredbom o ZOP-u, 13/07, 9/13, 147/15 - rješenja o ispravcima grešaka, 154/21, 170/21 (pročišćeni tekst)), Prostorni plan uređenja Grada Trilja (“Službeni glasnik Grada Trilja”, broj 1/05, 7/08, 4/11 (zaključak Gradskog vijeća), 2/13, 6/18), dostavljeni prikaz obuhvata UPU groblja Grab, dokumentaciju tvrtke HOPS d.d. te se očitujemo kako slijedi:

1. Uvidom u pogonsku i tehničku dokumentaciju Hrvatskog operatora prijenosnog sustava d.d. Prijenosno područje Split, utvrdili smo da u granicama obuhvata Urbanističkog plana uređenja groblja Grab postojećih visokonaponskih objekata, dalekovoda i transformatorskih stanica napona 110 kV, 220 kV i 400 kV koji su u našoj nadležnosti. Postojeći dalekovod 2x220 kV HE Orlovac – Konjsko prolazi istočno od UPU groblja Grab na udaljenosti od cca 425 m od krajnje istočne granice UPU groblja Grab te nema utjecaja.

2. Pregledom planske i projektne dokumentacije Službe za pripremu izgradnje i izgradnju Hrvatskog operatora prijenosnog sustava d.d. utvrđeno je da u granicama obuhvata Urbanističkog plana uređenja groblja Grab ni u bližoj okolini nema planiranih elektroprijenosnih objekata, dalekovoda i transformatorskih stanica napona 110 kV, 220 kV i 400 kV koji su u našoj nadležnosti.
3. U skladu sa prethodno navedenim, nemamo zahtjeve za izradu Urbanističkog plana uređenja groblja Grab.

NAPOMENA: Ovo mišljenje odnosi se na objekte elektroprijenosne mreže (dalekovodi/kabeli, transformatorske stanice napona 110 kV, 220 kV i 400 kV) koji su u nadležnosti Hrvatskog operatora prijenosnog sustava d.d.

Za eventualna pojašnjenja ili dodatne informacije vezane uz predmetno očitovanje možete se obratiti gđi Ivani Duvnjak, dipl.ing.građ. na tel. 021/405-967.

S poštovanjem



Direktor  
Prijenosnog područja Split

  
Zoran Sinovčić, dipl.ing.

Preslik: - Arhiva

Na znanje: - Direktor Prijenosnog područja Split  
- Pomoćnik direktora Prijenosnog područja Split  
- Članovima Povjerenstva (D. Biuk, I. Duvnjak, G. Čubra, B. Ćosić, L. Ćurin)  
- Odjel za izgradnju Split (D. Škarica)



REPUBLIKA HRVATSKA  
MINISTARSTVO UNUTARNJIH POSLOVA  
RAVNATELJSTVO CIVILNE ZAŠTITE  
PODRUČNI URED CIVILNE ZAŠTITE SPLIT  
SLUŽBA INSPEKCIJSKIH POSLOVA SPLIT

KLASA: 245-02/22-03/10731  
URBROJ: 511-01-368-22-2  
Solín, 7. studenog 2022.

Grad Trilj  
Poljičke Republike 15  
Trilj

PREDMET: Odgovor na zahtjev Grada Trilja

Dopisom, Klasa: 350-02/22-01/06; Urbr: 2181-12-05-22-1 od 21. listopada 2022., dostavili ste odluku o izradi UPU groblje Grab.

Za predmetni zahvat u prostoru nije potrebno ishoditi posebne uvjete gradnje iz oblasti zaštite od požara sukladno članku 2. točka 2.2. Pravilnika o zahvatima u prostoru u kojima tijelo nadležno za zaštitu od požara ne sudjeluje u postupku izdavanja rješenja o uvjetima građenja odnosno lokacijske dozvole (NN 115/11).

Slijedom navedenog ovo tijelo ne sudjeluje niti u postupku ishodaenja građevinske dozvole odnosno u donošenju prostornog plana s takvom namjenom.



DOSTAVITI:

1. Naslovu
2. Pismohrana

SPJ 101

HRVATSKA  
SPLIT

Prilježje: 10. 11. 2022.

Klasa: \_\_\_\_\_

Ured: \_\_\_\_\_

Ured: \_\_\_\_\_

P / 4 6 4 8 6 3 0



REPUBLIKA HRVATSKA  
MINISTARSTVO KULTURE I MEDIJA

Uprava za zaštitu kulturne baštine  
Konzervatorski odjel u Splitu

Klasa: 612-08/22-10/ 0419  
Urbroj: 532-05-02-15/5-22-2

Split, 28. listopada 2022.

REPUBLIKA HRVATSKA SPLITSKO-DALMATINSKA ŽUPANIJA	
03. 11. 2022	
Uradni broj	Ime Moj

**GRAD TRILJ**  
Upravni odjel za prostorno  
uređenje imovinskopravne  
poslove, komunalni sustavi i  
zaštitu okoliša  
Poljičke Republike 15, 21240 Trilj

**Predmet: Izrada Urbanističkog plana uređenja groblje Grab**

Na predmetnoj lokaciji ubicirano je srednjovjekovno arheološko nalazište. Naime, na mjesnom groblju u Grabu pronađeni su ranosrednjovjekovni kameni ulomci ukrašeni pletrom i arheološki ostatci srednjovjekovnog groblja. Na groblju je sve do 19. stoljeća postojala stara župna crkva, koja je srušena nakon izgradnje nove crkve sv. Ivana iz 1874 g. Stoga je tijekom zemljanih radova na uređenju groblja Grab potrebno osigurati arheološki nadzor. Ukoliko se prilikom radova naiđe na arheološki nalaz ili nalazište, nadzor će se proširiti u arheološko istraživanje. Sukladno rezultatima arheoloških radova, nadležni Konzervatorski odjel u Splitu odredit će daljnje postupanje.

na  
Pročelnik: a  
dr.sc. Radoslav Bužančić  
AA

Dostaviti:

1. Naslovu
2. Pismohrana, ovdje

REPUBLIKA HRVATSKA  
SPLITSKO-DALMATINSKA ŽUPANIJA  
GRAD TRILJ

Upravni odjel za prostorno uređenje  
imovinskopravne poslove, komunalni  
sustavi i zaštitu okoliša

KLASA:350-02/22-01/06  
URBROJ:2181-12-05-22-01  
Trilj,21.10.2022. godine

- prema dostavnoj listi-

**PREDMET: IZRADA URBANISTIČKOG PLANA UREĐENJA GROBLJE GRAB**  
- Zahtjevi za izradu, *traži se*;

Grad Trilj pristupio je izradi Urbanističkog plana uređenja Groblje Grab (Službeni glasnik Grada Trilja br. 10/22)

Sukladno članku 90. Zakona o prostornom uređenju "Narodne novine" broj: 153/13, 65/17, 114/18, 39/19, 98/19) molimo Vas da nam u roku od 30 (trideset) dana od dana primitka ovog dopisa dostavite zahtjeve (podaci, planske smjernice i propisani dokumenti) za izradu Plana. Ukoliko nam u navedenom roku ne dostavite traženo smatrat će se da nemate zahtjeva za izradu predmetnog Plana.

S poštovanjem,

v.d. Pročelnika  
Ante Sarić

U privitku:

- Odluka o izradi Urbanističkog plana uređenja Groblje Grab



Dostaviti:

- MINISTARSTVO KULTURE I MEDIJA, Konzervatorski odjel u Splitu, Porinova 1, 21000 Split
- MUP, Ravnateljstvo civilne zaštite, Područni ured civilne zaštite Split, Služba inspekcijskih poslova Split, Moliških Hrvata 1, 21 000 Split
- MUP, Ravnateljstvo civilne zaštite, Područni ured civilne zaštite Split, Moliških Hrvata 1, 21 000 Split
- HRVATSKE VODE, Vukovarska 35, 21000 Split
- HAKOM, Ulica Roberta Frangeša Mihanovića 9, 10000 Zagreb
- ŽUPANIJSKE CESTE SPLIT, Ruđera Boškovića 22, 21000 Split
- HOPS, Hrvatski operator prijenosnog sustava d.o.o., Kupuska 4, 10000 Zagreb
- HEP ODS d.o.o., Služba za realizaciju investicijskih projekata i pristup mreži, Odjel za pristup mreži, Poljička cesta 73, 21000 Split
- HEP ODS d.o.o., Terenska jedinica Sinj, Ulica serdara Tomaševića 2, 21230 Sinj
- ZAVOD ZA PROSTORNO UREĐENJE SPLITSKO DALMATINSKE ŽUPANIJE, Bihaćka 1, 21000 Split
- SPLITSKO-DALMATINSKA ŽUPANIJA, Upravni odjel za graditeljstvo i prostorno uređenje, Ispostava Sinj, Dragašev prolaz 10, 21230 Sinj
- VODOVOD I ODVODNJA CETINSKE KRAJINE d.o.o., Ulica 126. brigade HV 13, 21230 Sinj
- ČISTOĆA CETINSKE KRAJINE d.o.o., Ulica 126. brigade HV 13, 21230 Sinj
- SPLITSKO-DALMATINSKA ŽUPANIJA, Upravni odjel za zaštitu okoliša, komunalne poslove, infrastrukturu i investicije, Domovinskog rata 2, 21000 Split



REPUBLIKA HRVATSKA	
SPLITSKO-DALMATINSKA ŽUPANIJA	
Grad Trilj	
Pratnja	03. 11. 2022
Kopije	
Uredbeni broj	Proj. Vrij.

KLASA: 350-05/22-01/375  
URBROJ: 376-05-3-22-02  
Zagreb, 28. listopada 2022.

Republika Hrvatska  
Splitsko-Dalmatinska županija  
Grad Trilj  
Upravni odjel za prostorno uređenje, imovinskopravne  
poslove, komunalni sustav i zaštitu okoliša  
21240 Trilj

**Predmet:** Grad Trilj  
Urbanistički plan uređenja Groblja Grab  
zahtjevi – smjernice za izradu

**Veza:** Vaš dopis KLASA: 350-02/22-01/06, URBROJ: 2181-12-05-22-01, od 21. listopada 2022.

Poštovani,

temeljem vašega zahtjeva obavještavamo vas da je prema odredbi čl. 3. Zakona o elektroničkim komunikacijama (NN br. 76/22; dalje: ZEK), elektronička komunikacijska infrastruktura, obavljanje djelatnosti elektroničkih komunikacijskih mreža i usluga, prostorno planiranje, gradnja, održavanje, razvoj i korištenje elektroničkih komunikacijskih mreža, elektroničke komunikacijske infrastrukture i druge povezane opreme te upravljanje i uporaba radiofrekvencijskog spektra, adresnog i brojevnog prostora, kao prirodno ograničenih općih dobara, **od interesa su za Republiku Hrvatsku** i da se prema odredbi iz čl. 59. st. 2. ZEK-a **elektronička komunikacijska infrastruktura mora planirati u dokumentima prostornog uređenja**. Temeljem odredbi čl. 59. st. 3. ZEK-a, Hrvatska regulatorna agencija za mrežne djelatnosti (dalje: HAKOM) u postupku donošenja dokumenata prostornog uređenja donosi prethodno mišljenje kojim se potvrđuje da se dokumentom prostornog uređenja uređuje gradnja elektroničke komunikacijske infrastrukture i druge povezane opreme u skladu s pravilnicima ZEK-a i u skladu s mjerilima razvoja elektroničke komunikacijske infrastrukture i druge povezane opreme koja je propisana Uredbom Vlade Republike Hrvatske (Uredba o mjerilima razvoja elektroničke komunikacijske infrastrukture i druge povezane opreme, NN br. 131/12, 92/15 i 10/21). Također, temeljem odredbi iz čl. 59. st. 11. ZEK-a, HAKOM **utvrđuje i izdaje zahtjeve i mišljenja** u postupku izrade i donošenja dokumenata prostornog uređenja. U skladu s naprijed navedenim zakonskim odredbama u predmetnom UPU potrebno je:

- Utvrditi trasu eventualno postojeće **elektroničke komunikacijske infrastrukture/mreže u zahvatu UPU te planirati način** za zaštitu ili eventualno potrebno izmještanje iste.
- Planirati trasu eventualno potrebnog EK priključka grobljanskih objekata.

Prije prihvaćanja Konačnog prijedloga UPU-a, nositelj izrade dužan je pribaviti mišljenje Hrvatske regulatorne agencije za mrežne djelatnosti na konačni prijedlog UPU.

S poštovanjem,

**RAVNATELJ**  
**mr.sc. Miran Gosta**

(elektronički potpisala ovlaštena osoba)

Dostaviti:

1. Naslovu s povratnicom

**POPIS OPERATORA ZA PRUŽANJE ELEKTRONIČKIH KOMUNIKACIJSKIH USLUGA PUTEM ELEKTRONIČKIH  
KOMUNIKACIJSKIH VODOVA**

1	HRVATSKI TELEKOM d.d.	Harambašićeva 39	10000 Zagreb	01/49 18 658	Odjel za elektroničko komunikacijsku infrastrukturu (EKI) Web sučelje: <a href="https://eki-zajtjevi.t.ht.hr">https://eki-zajtjevi.t.ht.hr</a>
2	OT-OPTIMA TELEKOM d.d.	Bani 75a, Zagreb	10010 Zagreb	01/5554 559	Odsjek za upravljanje mrežnom infrastrukturom Web sučelje: <a href="https://eki-izjave.optinet.hr">https://eki-izjave.optinet.hr</a>
3	A1 Hrvatska d.o.o.	Vrtini put 1, Zagreb	10000 Zagreb	01/4691 884	Odjel fiksne pristupne mreže <a href="mailto:infrastruktura@A1.hr">infrastruktura@A1.hr</a>

1	HRVATSKI TELEKOM d.d.	Harambašićeva 39	10000 Zagreb	01/49 18 658	Odjel za elektroničko komunikacijsku infrastrukturu (EKI) Web sučelje: <a href="https://eki-zajtjevi.t.ht.hr">https://eki-zajtjevi.t.ht.hr</a>
2	OT-OPTIMA TELEKOM d.d.	Bani 75a, Zagreb	10010 Zagreb	01/5554 559	Odsjek za upravljanje mrežnom infrastrukturom Web sučelje: <a href="https://eki-izjave.optinet.hr">https://eki-izjave.optinet.hr</a>
3	A1 Hrvatska d.o.o.	Vrtini put 1, Zagreb	10000 Zagreb	01/4691 884	Odjel fiksne pristupne mreže <a href="mailto:infrastruktura@A1.hr">infrastruktura@A1.hr</a>

**POPIS KONCESIONARA ZA PRUŽANJE ELEKTRONIČKIH KOMUNIKACIJSKIH  
USLUGA UZ UPORABU RF SPEKTRA**

	<b>NAZIV KONCESIONARA</b>	<b>ADRESA</b>	<b>KONTAKT OSOBA</b>	<b>TEL/FAX</b>	<b>E-MAIL</b>
1.	TELEMACH HRVATSKA d.o.o.	Josipa Marohnića 1 ZAGREB	MILAN PUHALO	tel: 01/ 6328 326 095/ 6328 326	milan.puhalo@tele2.com
2.	HRVATSKI TELEKOM d.d.	Radnička cesta 21 10 000 ZAGREB	GORAN TOPLEK	tel: 01/ 4983 000 098 233 458	goran.toplek@t.ht.hr
3.	A1 Hrvatska d.o.o.	Vrtni put 1 ZAGREB	DAMIR DIJANIĆ	tel: 021/ 4691 810 091/ 469 1810	d.dijanic@A1.hr

Redni broj	Ime koncesionara	Adresa	Kontakt osoba	Telefon	E-mail
1.	TELEMACH HRVATSKA d.o.o.	Josipa Marohnića 1 ZAGREB	MILAN PUHALO	01/ 6328 326 095/ 6328 326	milan.puhalo@tele2.com
2.	HRVATSKI TELEKOM d.d.	Radnička cesta 21 10 000 ZAGREB	GORAN TOPLEK	01/ 4983 000 098 233 458	goran.toplek@t.ht.hr
3.	A1 Hrvatska d.o.o.	Vrtni put 1 ZAGREB	DAMIR DIJANIĆ	021/ 4691 810 091/ 469 1810	d.dijanic@A1.hr

ROČNI IZVEŠTAJ O POSLOVANJU ZA 2004.

POSLOVANJE U OBLASTI ELEKTRONIČKIH KOMUNIKACIJSKIH USLUGA UZ UPORABU RF SPEKTRA

**DP ELEKTRODALMACIJA SPLIT**

SLUŽBA ZA REALIZACIJU INVESTICIJSKIH  
PROJEKATA I PRISTUP MREŽI  
Odjel za pristup mreži  
Poljička cesta 73, 21000 SPLIT

GRAD TRILJ  
Poljičke republike 15  
21240 Trij

TELEFON • 021/439-111 • 021/439-090  
TELEFAKS • 021/439-380 •  
POŠTA • 21000 SPLIT • SERVIS  
IBAN • HR88 23300031400149954

NAŠ BROJ I ZNAK **401300103/13628/22IB**

VAŠ BROJ I ZNAK **KLASA: 350-02/22-01/06**  
**URBROJ: 2181-12-05-22-01**

PREDMET Očitovanje br. 5530907-32-03/2022 o  
Izradi urbanističkog plana uređenja  
groblje Grab

DATUM **08.11.2022.**

Na Vaš zahtjev, Klasa: 350-02/22-01/06: Ur. broj: 2181-12-05-22-01, zaprimljen 28.10.2022., za dostavu zahtjeva za izradu urbanističkog plana uređenja groblje Grab, dostavljamo vam sljedeće smjernice.

Predmetni plan treba izraditi stručna osoba te mora sadržavati stanje postojećeg elektroenergetskog sustava i rješenje perspektivnog elektroenergetskog sustava koje se mora bazirati na elektroenergetskoj valorizaciji područja planirane urbanističke izgradnje.

Preporuka je da se, ukoliko postoji mogućnost, sve nove 20(10)/0,4kV trafostanice izvedu kao tip KTS, MTS, DTS, VTS, da se sva 20(10)kV i 0,4kV mreža gradi kao kabelaška odnosno podzemna, te da se postojeća zračna NN mreža prilikom rekonstrukcije, ukoliko istu nije moguće kablirati, izvede samonosivim kablskim snopom na betonskim stupovima.

Za izgradnju planiranih 20(10)/0,4 kV trafostanica nije potrebno definirati veličinu građevinske čestice već je potrebno navesti da ista mora zadovoljiti gabarite trafostanice i pripadajućeg sustava uzemljenja. Lokaciju trafostanice potrebno je odabrati na način da je osiguran pristup vozilom s javne površine radi izgradnje, održavanja i upravljanja. Također je potrebno navesti da se planirane trafostanice mogu graditi u ne građevnim dijelovima plana i unutar zelenih površina, te bez dodatnih ograničenja u smislu udaljenosti od prometnica i granica parcela. Planirane trafostanice 20(10)/0,4 kV trebaju biti izgrađene na zasebnim građevinskim česticama, ako nisu planirane u sklopu drugih građevina.

Prilikom projektiranja potrebno je uvažiti sigurnosne udaljenosti i razmake navedene u „Pravilniku o tehničkim normativima za izgradnju nadzemnih elektroenergetskih vodova nazivnog napona od 1 do 400 kV“ (SL broj 65/88 i NN broj 24/97), a za podzemne kabele uvažiti minimalne sigurnosne udaljenosti križanja i paralelnog vođenja kabela navedene u „Tehničkim uvjetima za polaganje elektroenergetskih kabela nazivnog napona 1 kV do 35 kV“ (granska norma N.033.01).

**ČLAN HEP GRUPE**

• UPRAVA DRUŠTVA • DIREKTOR • NIKOLA ŠULENTIĆ •

• TRGOVAČKI SUD U ZAGREBU MBS 080434230 • MB 1643991 •  
• OIB 46830600751 • UPLAČEN TEMELJNI KAPITAL 699,436,000,00 HRK •  
• [www.hep.hr](http://www.hep.hr) •

Svi novi elektroenergetski kabelski vodovi trebaju biti predviđeni u javnim, ne prometnim površinama, a na mjestima gdje će elektroenergetske instalacije biti položene ispod prometnih površina, treba ih položiti u UKC/TPE cijevi.

Prije usvajanja plana, dio vezan za energetiku potrebno je HEP ODS-u dostaviti na suglasnost.

S poštovanjem,

Direktor:

mr.sc. Saša Kraljević, dipl.ing.el.

Dostaviti:

- Podnositelju zahtjeva
- Opunomoćeniku
- HEP ODS, Elektrodalmacija Split 13
- Pismohrani

HEP Operator distribucijskog sustava d o o ZAGREB  
DISTRIBUCIJSKO PODRUČJE 18  
ELEKTRODALMACIJA SPLIT

**ČLAN HEP GRUPE**

• UPRAVA DRUŠTVA • DIREKTOR • NIKOLA ŠULENTIĆ •

• TRGOVAČKI SUD U ZAGREBU MBS 080434230 • MB 1643991 •  
• OIB 46830600751 • UPLAĆEN TEMELJNI KAPITAL 699,436,000,00 HRK •  
• www.hep.hr •

Postojeća 20(10) kV elektroenergetska mreža





REPUBLIKA HRVATSKA  
SPLITSKO-DALMATINSKA ŽUPANIJA  
Upravni odjel za zaštitu okoliša,  
komunalne poslove, infrastrukturu  
i investicije

KLASA: 350-01/22-0001/0065

URBROJ: 2181/1-10/14-22-0002

Split, 11.11.2022. godine



202200369549

REPUBLIKA HRVATSKA  
SPLITSKO-DALMATINSKA ŽUPANIJA  
2175/04 GRAD TRILJ

Pr. broj	17. 11. 2022.	Op. j.
Vred. broj		
Ured. broj		Pr.

GRAD TRILJ

Upravni odjel za prostorno uređenje, imovinskopravne poslove,  
komunalni sustavi i zaštitu okoliša

Poljičke republike 15

21240 Trilj

**PREDMET: Zahtjevi za izradu Urbanističkog plana uređenja groblje Grab**  
- dostavljaju se

**VEZA: Vaš predmet KLASA: 350-02/22-01/06**

Poštovani,

Temeljem Vašeg Zahtjeva KLASA: 350-02/22-01/06, URBROJ: 2181-12-05-22-01 zaprimljenog 27. listopada 2022. za dostavu zahtjeva za izradu Urbanističkog plana uređenja groblje Grab (dalje u tekstu: UPU), sukladno članku 90. stavku 1. Zakona o prostornom uređenju (NN 153/13, 65/17, 114/18, 39/19 i 98/19), dostavljamo sljedeće zahtjeve iz područja zaštite okoliša i prirode:

Odredbe UPU-a potrebno je uskladiti s odredbama Zakona o zaštiti okoliša (NN 80/13, 153/13, 78/15, 12/18 i 118/18), Zakona o zaštiti prirode (NN 80/13, 15/18, 14/19 i 127/19), Zakona o gospodarenju otpadom (NN 84/21), Zakona o zaštiti zraka (NN 127/19), Zakona o klimatskim promjenama i zaštiti ozonskog sloja (NN 127/19), Zakona o vodama (NN 66/19 i 84/21) te Zakona o zaštiti od svjetlosnog onečišćenja (NN 14/19).

Prilikom izrade UPU-a, osim prostorno-planske dokumentacije višeg reda te zakonskih odredbi navedenih propisa, potrebno je uvažiti i Program zaštite okoliša Splitsko-dalmatinske županije (Službeni glasnik Splitsko-dalmatinske županije, br. 1A/08) te Program zaštite zraka, ozonskog sloja, ublažavanja klimatskih promjena i prilagodbe klimatskim promjenama u Splitsko-dalmatinskoj županiji za razdoblje 2017.-2020. (Službeni glasnik Splitsko-dalmatinske županije, br. 160 /17).

Nadalje, predmetnim UPU-a potrebno je razmotriti i sljedeće:

- budući se obuhvat predmetnog UPU-a nalazi na području ekološke mreže RH, sve sadržaje i aktivnosti potrebno je planirati s posebnom pažnjom te uz odgovarajuće mjere zaštite i očuvanja;



- jasno odrediti način postupanja s viškom iskopa u skladu s Pravilnikom o postupanju s viškom iskopa koji predstavlja mineralnu sirovinu kod izvođenja građevinskih radova (NN 79/14);
- sukladno Zakonu o gospodarenju otpadom (NN 84/21) osigurati odgovarajuće površine za odlaganje biootpada te biorazgradivog otpada i plastike, kao i ostalih vrsta otpada;
- planirati odgovarajuće sustave odvodnje otpadnih i oborinskih voda, a sve radi očuvanja kakvoće površinske i podzemne vode te zdravlja ljudi;
- prometnu infrastrukturu i promet u mirovanju planirati na način da što manje utječe na kvalitetu života lokalnog stanovništva, odnosno predvidjeti odgovarajuće mjere za smanjivanje utjecaja buke, dodijavanje mirisima i sl.,
- za krajobrazno i hortikulturno uređenje područja koristiti autohtone i udomaćene biljne vrste karakteristične za mediteransko područje.

S poštovanjem,



Marija Vuković, d.i.a.

Dostaviti:

1. Naslovu
2. Pismohrana



REPUBLIKA HRVATSKA  
**MINISTARSTVO UNUTARNJIH POSLOVA**  
RAVNATELJSTVO CIVILNE ZAŠTITE  
PODRUČNI URED CIVILNE ZAŠTITE SPLIT

KLASA: 350-02/22-01/208  
URBROJ: 511-01-366-22-2  
Split, 9. studenog 2022.

REPUBLIKA HRVATSKA  
OPĆINA TRILJ  
21. 11. 2022.  
Opć. ured.  
Uredni broj: P / 4 6 6 3 5 6 9 Vrij.  
Vrij.

**GRAD TRILJ**  
**POLJIČKE REPUBLIKE 15**  
**21240 Trilj**

**PREDMET: Urbanistički plan uređenja Groblje Grab**  
**- zahtjevi, dostavljaju se**

**VEZA: vaš dopis KLASA: 350-02/22-01/06, URBROJ: 2181-12-05-22-01**  
**od 21. listopada 2022.**

U svezi vašeg dopisa pod gornjim brojem, a temeljem odredbi članka 90. Zakona o prostornom uređenju ("Narodne novine", broj 153/13, 65/17, 114/18, 39/19 i 98/19), dostavljamo vam zahtjeve za potrebe izrade Urbanističkog plana uređenja Groblje Grab.

Nositelj izrade predmetnog prostornog plana u cilju implementacije planiranih mjera zaštite i spašavanja u prostorni plan, kako bi se umanjile posljedice i učinci djelovanja prirodnih i tehničko-tehnoloških katastrofa i velikih nesreća te povećao stupanj sigurnosti stanovništva, materijalnih dobara i okoliša, pri izradi i donošenju prostornog plana obavezan je primjenjivati odredbe važećih propisa i dokumenata propisanih posebnim zakonom na kojima se temelje zahtjevi, osobito:

- Procjena rizika od velikih nesreća za Grad Trilj
- Zakon o sustavu civilne zaštite ("Narodne novine", broj 82/15, 118/18, 31/20, 20/21 i 114/22)
- Pravilnik o mjerama zaštite od elementarnih nepogoda i ratnih opasnosti u prostornom planiranju i uređivanju prostora ("Narodne novine", broj 29/83, 36/85 i 42/86)
- Pravilnik o nositeljima, sadržaju i postupcima izrade planskih dokumenata u civilnoj zaštiti te načinu informiranja javnosti u postupku njihovog donošenja („Narodne novine“, broj 66/21)
- Pravilnik o postupku uzbunjivanja stanovništva ("Narodne novine", broj 69/16)
- Pravilnik o tehničkim zahtjevima sustava javnog uzbunjivanja stanovništva („Narodne novine“, broj 69/16)
- Uredba o sprječavanju velikih nesreća koje uključuju opasne tvari ("Narodne novine", broj 44/14, 31/17 i 45/17)
- Zakon o prostornom uređenju ("Narodne novine", broj 153/13, 65/17, 114/18, 39/19 i 98/19)
- Zakon o zaštiti okoliša ("Narodne novine", broj 80/13, 153/13, 78/15, 12/18 i 118/18).

Ministarstvo unutarnjih poslova, Ravnateljstvo civilne zaštite, kao središnje tijelo državne uprave nadležno za poslove civilne zaštite u postupku izrade i donošenja prostornih planova

sudjeluje davanjem zahtjeva nositelju postupka iz područja svoje nadležnosti, te sukladno članku 12. stavka 1, alineja 23. Zakona o sustavu civilne zaštite ("Narodne novine", broj 82/15, 118/18, 31/20 i 20/21), daje suglasnost jedinicama lokalne i područne (regionalne) samouprave na planirane mjere zaštite i spašavanja u dokumentima prostornog uređenja i usklađenosti s procjenom rizika.

Nositelj izrade plana dostavlja prijedlog predmetnog plana ovom javnopravnom tijelu radi pribavljanja suglasnosti, odnosno mišljenja da je isti izrađen u skladu s danim zahtjevima, odnosno s posebnim propisom i/ili dokumentom koji je od utjecaja na prostorni plan.

S poštovanjem,



**DOSTAVITI:**

- naslovu, (poštom preporučeno)
- pismohrani, ovdje

## **IV. 3. ODLUKA DA NIJE POTREBNO PROVESTI POSTUPAK STRATEŠKE PROCJENE UTJECAJA NA OKOLIŠ**

\*(Članak 48. stavak 10 zakona o zaštiti prirode NN 80/13, 15/18, 14/19, 127/19)

Na temelju članka 66. stavak 3. Zakona o zaštiti okoliša ("Narodne novine" broj 80/13, 153/13, 78/15, 12/18 i 118/18, članka 29. stavak 1. Uredbe o strateškoj procjeni utjecaja strategije, plana i programa na okoliš ("Narodne novine", br. 03/17) i čl. 47 Statuta Grada Trilja (Službeni Glasnik Grada Trilja" broj 03/09, 01/13 i 02/18) Gradonačelnik Grada Trilja donosi

## **ODLUKU**

### **da za Urbanistički plan uređenja groblja Grab nije potrebno provesti postupak strateške procjene utjecaja na okoliš**

#### **Članak 1.**

Temeljem Mišljenja Upravnog odjela za zaštitu okoliša, komunalne poslove, infrastrukturu i investicije Splitsko-dalmatinske županije (KLASA: 350-02/22-0004/0010, URBROJ: 2181/1-10/14-22-0002 od 15. veljače 2022.) za Urbanistički plan uređenja (dalje u tekstu UPU) groblja Grab, bilo je potrebno provesti postupak ocjene o potrebi strateške procjene utjecaja na okoliš.

Postupak ocjene o potrebi strateške procjene utjecaja na okoliš proveo je Upravni odjel za prostorno uređenje, imovinsko-pravne poslove, komunalni sustav i zaštitu okoliša Grada Trilja u suradnji sa Upravnim odjelom za zaštitu okoliša, komunalne poslove, infrastrukturu i investicije Splitsko-dalmatinske županije.

#### **Članak 2.**

Pravna osnova za izradu i donošenje predmetnog UPU-a su odredbe Zakona o prostornom uređenju („Narodne novine“ broj 153/13, 65/17, 114/18, 39/19 i 98/19) i Prostorni plan uređenja Grada Trilja („Službeni glasnik Grada Trilja“ broj 1/05, 7/08, 2/13, 6/18, 4/20, 1/21-ispisak, 04/21-pročišćeni tekst i 08/21)

Razlog za izradu i donošenje predmetnog UPU-a je planiranje proširenja postojećeg groblja budući postojeće groblje u Grabu ne zadovoljava potrebe za brojem ukopa te je isto potrebno proširiti.

Cilj izrade predmetnog UPU-a je povećanje ukopnih mjesta na prostoru uz postojeće groblje u Grabu.

Obuhvat Plana je određen Prostornim planom uređenja Grada Trilja.

#### **Članak 3.**

Nositelj izrade predmetnog UPU groblja Grab je Upravni odjel za prostorno uređenje, imovinsko-pravne poslove, komunalni sustav i zaštitu okoliša Grada Trilja.

#### **Članak 4.**

U postupku ocjene o potrebi strateške procjene utjecaja na okoliš provele su se radnje sukladno odredbama Zakona o zaštiti okoliša („Narodne novine“, broj 80/13, 153/13, 78/15,

12/18 i 118/18), Uredbe o strateškoj procjeni utjecaja strategije, plana i programa na okoliš („Narodne novine“, broj 3/17) te odredbama posebnih propisa iz područja iz kojeg se predmetni UPU donosi.

#### Članak 5.

U okviru postupka ocjene o potrebi strateške procjene utjecaja na okoliš za predmetni UPU groblja Grab, proveden je postupak Prethodne ocjena prihvatljivosti za Ekološku mrežu te je Upravni odjel za zaštitu okoliša, komunalne poslove, infrastrukturu i investicije Splitsko-dalmatinske županije donio Obvezujuće mišljenje (KLASA: 352-01/22-0004/0036, URBROJ: 2181/1-10/06-22-4 od 04. listopada 2022.) da je predmetni UPU prihvatljiv za ekološku mrežu RH i za isti nije potrebno provesti postupak Glavne ocjene prihvatljivosti za ekološku mrežu.

#### Članak 6.

U provedenom postupku u cilju utvrđivanja vjerojatno značajnog utjecaja na okoliš predmetnog UPU-a, zatražena su mišljenja tijela i osoba određenih posebnim propisima:

Unutar Zakonom propisanog roka (30 dana) zaprimljena su sljedeća mišljenja (7):

- Ministarstvo kulture i medija, Uprava za zaštitu kulturne baštine, Konzervatorski odjel u Splitu, mišljenje od 19. kolovoza 2022. (KLASA: 612-08/22-01/1630, URBROJ: 532-05-02-15/5-22-2) u kojem je u bitnom navedeno da za predmetni UPU nije potrebno provesti postupak strateške procjene utjecaja na okoliš jer se uz primjenu zakonom propisanih mjera ne očekuje značajan negativni utjecaj na kulturnu baštinu;
- Hrvatske šume d.o.o., mišljenje od 08. rujna 2022. (KLASA: ST/22-01/2295, URBROJ: 15-00-06/03-22-03) u kojem je u bitnom navedeno da za predmetni UPU nije potrebno provesti postupak strateške procjene utjecaja na okoliš;
- Ministarstvo unutarnjih poslova, Ravnateljstvo civilne zaštite, Područni ured civilne zaštite Split, Služba inspekcijskih poslova Split, mišljenje od 08. rujna 2022. (KLASA: 245-02/22-11/348, URBROJ: 511-01-368-22-2) u kojem je u bitnom navedeno da za predmetni UPU nije potrebno provesti postupak strateške procjene utjecaja na okoliš uz primjenu odgovarajućih propisanih mjera zaštite od požara;
- HOPS Hrvatski operator prijenosnog sustava d.o.o., Prijenosno područje Split, mišljenje od 22. kolovoza 2022. (KLASA: 700/22-13/45, URBROJ: 3-200-002-05/ID-22-02) u kojem je u bitnom navedeno da za predmetni UPU nije potrebno provesti postupak strateške procjene utjecaja na okoliš,
- Hrvatske vode, Vodnogospodarski odjel za slivove južnog Jadrana, mišljenje od 01. rujna 2022. (KLASA: 351-02/22-01/0000342, URBROJ: 374-24-1-22-2) u kojem je u bitnom navedeno da za predmetni UPU nije potrebno provesti postupak strateške procjene s gledišta vodnog gospodarstva;
- Splitsko-dalmatinska županija, Upravni odjel za zaštitu okoliša, komunalne poslove, infrastrukturu i investicije, mišljenje od 29. kolovoza 2022. (KLASA: 351-02/22-0004/0099, URBROJ: 2181/1-10/14-22-0002) u kojem je u bitnom navedeno da za predmetni UPU nije potrebno provesti postupak strateške procjene utjecaja na okoliš;
- Ministarstvo unutarnjih poslova, Ravnateljstvo civilne zaštite, Područni ured civilne zaštite Split, mišljenje od 01. rujna 2022. (KLASA: 350-02/22-01/168, URBROJ: 511-01-366-22-2) u kojem je u bitnom navedeno da za predmetni UPU nije potrebno

provesti postupak strateške procjene utjecaja na okoliš uz uvjet implementacije odgovarajućih mjera civilne zaštite kako bi se umanjile posljedice i učinci djelovanja prirodnih i tehničko-tehnoloških katastrofa i velikih nesreća te povećao stupanj sigurnosti stanovništva, materijalnih dobara i okoliša.

Rezultat provedenog postupka ocjene o potrebi strateške procjene je da za UPU groblja Grab nije potrebno provesti postupak strateške procjene.

Odluka kojom se utvrđuje da nije potrebno provesti stratešku procjenu utjecaja na okoliš za predmetni UPU donesena je na temelju procjene mogućih utjecaja na okoliš, kao i na temelju pribavljenih mišljenja nadležnih tijela.

#### Članak 6.

Obrazloženje razloga zbog kojih nije potrebno provesti stratešku procjenu:

1. Upravni odjel za zaštitu okoliša, komunalne poslove, infrastrukturu i investicije Splitsko-dalmatinske županije isključio je negativne utjecaje na sastavnice okoliša ukoliko se prilikom planiranja i izgradnje predviđenih zahvata sadržanih u predmetnom UPU poštuju odredbe zakonskih propisa iz područja zaštite okoliša, zaštite prirode i gospodarenja otpadom.
2. Nadležna javnopravna tijela dostavila su mišljenja temeljem kojih nije potrebno provesti stratešku procjenu utjecaja na okoliš.
3. Obzirom na vrstu, veličinu i operativne uvjete, za provedbu predmetnog UPU-a nije potrebna strateška procjena jer planirane aktivnosti neće prouzročiti značajan negativan utjecaj na okoliš,
4. Mogući utjecaji će biti privremenog karaktera i manjeg značaja.

#### Članak 7.

Grad Trilj dužan je informirati javnost sukladno odredbama Zakona o zaštiti okoliša („Narodne novine“ broj 80/13, 153/13, 78/15, 12/18 i 118/18) i odredbama Uredbe o informiranju i sudjelovanju javnosti i zainteresirane javnosti u pitanjima zaštite okoliša („Narodne novine“ broj 64/08).

#### Članak 8.

Ova Odluka stupa na snagu danom donošenja, a objaviti će se u „Službenom Glasniku Grada Trilja“.

KLASA: 351-03/22-01/06

URBROJ: 2181-12-03-22-01

Trilj, 10. listopada 2022.



## **IV. 4. MIŠLJENJA IZ ČLANKA 101 ZAKONA\***

\*(Zakon o prostornom uređenju NN 153/13 , 65/17, 114/18, 39/19, 98/19)







Hrvatski operator prijenosnog sustava d.d.  
Prijenosno područje Split

SP		DANJA	
24.03.2023			
Uređeno		Vrij	

**SPLITSKO-DALMATINSKA ŽUPANIJA**  
**GRAD TRILJ**  
Upravni odjel za prostorno uređenje,  
imovinskopravne poslove, komunalni sustav i  
zaštitu okoliša  
Poljičke republike 15  
21 240 TRILJ

Kneza Ljudevita Posavskog 5,  
21000 SPLIT, Hrvatska  
Telefon +385 21 40 58 00  
Pošta 21000 Split • Servis

Klasa: 700/23-17/28  
Ur. broj: 3-200-002-05/ID-23-02

DATUM: 23.03.2023.

### **PREDMET: Prijedlog UPU groblje Grab – očitovanje za javnu raspravu**

Poštovani,

Vašim dopisom, Klasa: 350-02/23-01/02, Urbroj: 2181-12-05-23-03 od 07.03.2023. godine obavještavate nas o održavanju javnog uvida i javne rasprave u postupku izrade Urbanističkog plana uređenja groblja Grab, temeljem čega vam sukladno čl. 100. Zakona o prostornom uređenju (Narodne novine broj: 153/13, 65/17, 114/18 i 39/19), u skladu sa Zakonom o energiji (NN 120/12, 14/14, 95/15, 102/15, 68/18) i Zakonom o tržištu električne energije (NN 111/21) kojim se uređuju elektroenergetske djelatnosti u RH, te sukladno svojoj nadležnosti dostavljam o slijedeće

### **O Č I T O V A N J E**

U skladu sa dostavljenim dopisom, izvršili smo uvid u Prijedlog Urbanističkog plana uređenja groblja Grab za javnu raspravu, dokumentaciju tvrtke HOPS d.d. te smo utvrdili slijedeće:

1. Uvidom u pogonsku i tehničku dokumentaciju Hrvatskog operatora prijenosnog sustava d.d. Prijenosno područje Split, utvrdili smo da u granicama obuhvata Urbanističkog plana uređenja groblja Grab nema postojećih dalekovoda ni transformatorskih stanica koje su u našoj nadležnosti.
2. Pregledom planske i projektne dokumentacije Hrvatskog operatora prijenosnog sustava d.d. utvrđeno je da u granicama obuhvata Urbanističkog plana uređenja groblja Grab nema planiranih dalekovoda ni transformatorskih stanica koje su u našoj nadležnosti.
3. Temeljem prethodno navedenih činjenica, tvrtka HOPS d.d. nema primjedbe u postupku javne rasprave na Prijedlog Urbanističkog plana uređenja groblja Grab.

**NAPOMENA:** Ovo mišljenje odnosi se na visokonaponske objekte elektro-prijenosne mreže (dalekovodi/kabeli, transformatorske stanice napona 110 kV, 220 kV i 400 kV) koji su u nadležnosti Hrvatskog operatora prijenosnog sustava d.d.

UPRAVA DRUŠTVA - Predsjednik Uprave: Igor Ivanković - Članovi: Dejan Liović, Darko Belić, NADZORNI ODBOR - Predsjednik NO: Kazimir Vrankić  
IBAN HR9723400091110177451 - Privredna banka Zagreb - IBAN HR0623600001102389257 - Zagrebačka banka - OIB 13148821633 - Trgovački sud u Zagrebu - MBS: 080517105 - Temeljni kapital 4 948 627 300,00 HRK / 656 795 713,05 EUR (fiksni tečaj konverzije 7,53450) uplaćen je u cjelosti i podjeljen na 49 486 273 redovne dionice nominalne vrijednosti 100,00 HRK svaka [www.hops.hr](http://www.hops.hr)



Za eventualna pojašnjenja ili dodatne informacije vezane uz predmetno očitovanje možete se obratiti gđi Ivani Duvnjak, dipl.ing.građ. na tel. 021/405-967.

S poštovanjem,



Direktor:

Zoran Sinovčić, dipl.ing.el.

Preslik: - Arhiva

Na znanje: - Direktor Prijenosnog područja Split  
- Pomoćnik direktora Prijenosnog područja Split  
- Članovima Povjerenstva (D. Biuk, I. Duvnjak, G. Čubra, B. Ćosić, L. Ćurin)  
- Odjel za izgradnju Split (D. Škarica)



REPUBLIKA HRVATSKA  
MINISTARSTVO UNUTARNJIH POSLOVA  
RAVNATELJSTVO CIVILNE ZAŠTITE  
PODRUČNI URED CIVILNE ZAŠTITE SPLIT

KLASA: 350-02/22-01/208  
URBROJ: 511-01-366-23-4  
Split, 27. ožujka 2023.



REPUBLIKA HRVATSKA  
MINISTARSTVO UNUTARNJIH POSLOVA  
RAVNATELJSTVO CIVILNE ZAŠTITE  
PODRUČNI URED CIVILNE ZAŠTITE SPLIT

03.04.2023.

Ur. br.:

Ur. št.:

Ur. m.:

GRAD TRILJ  
POLJIČKE REPUBLIKE 15  
21240 Trilj

**PREDMET: Prijedlog Urbanističkog plana uređenja groblja Grab**  
- suglasnost, daje se,

**VEZA: Vaš dopis, KLASA: 350-02/23-01/02, URBROJ: 2181-12-05-23-03**  
**od 07. ožujka 2022.**

Temeljem članka 101. Zakona o prostornom uređenju („Narodne novine“ br. 153/13, 65/17, 114/18, 39/19 i 98/19), članka 12. Zakona o sustavu civilne zaštite („Narodne novine“ br. 82/15, 118/18, 31/20 i 20/21), a u svezi vašeg dopisa iz gornje veze, Ministarstvo unutarnjih poslova, Ravnateljstvo civilne zaštite, Područni ured civilne zaštite Split izdaje

**SUGLASNOST**

o poštivanju zahtjeva na planirane mjere zaštite i spašavanja u Prijedlogu Urbanističkog plana uređenja groblja Grab.

Suglasnost se izdaje za potrebe usvajanja Urbanističkog plana uređenja groblja Grab.

S poštovanjem,



**DOSTAVITI:**

- Naslovu (poštom preporučeno)
- Pismohrani



**HRVATSKE VODE**  
VODNOGOSPODARSKI ODJEL  
ZA SLIVOVE JUŽNOG JADRANA  
21000 Split, Vukovarska 35

05

REPUBLIKA HRVATSKA  
SPLITSKO-DALMATINSKA ŽUPANIJA

04.04.2023

Telefon: 021 / 309 400  
Telefax: 021 / 309 491

*[Signature]*

KLASA: 350-02/22-01/0000355  
URBROJ: 374-24-1-23-4  
Datum: 31.03.2023.g.

**SPLITSKO-DALMATINSKA ŽUPANIJA**  
**GRAD TRILJ**

Upravni odjel za prostorno uređenje,  
imovinskopravne poslove, komunalni sustav i  
zaštitu okoliša

**PREDMET: Izrada Urbanističkog plana uređenja groblje Grab, Grad Trilj: javna rasprava, očitovanje na prijedlog plana - dostavlja se**

Veza: Vaš zahtjev Klasa: 350-02/23-01/02, Urbroj: 2181-12-05-223-03 od 07.03.2023.g., zaprimljeno 13.03.2023.g.

Uvidom u dostavljeni prijedlog plana za javnu raspravu Urbanističkog plana uređenja groblje Grab (izrađivač ARHEO d.o.o. Zagreb, ožujak 2023.), dostavljenog na CD-u, Hrvatske vode su utvrdile kako su u istom predviđena rješenja vodoopskrbe, zaštite od štetnog djelovanja voda i zaštite voda i priobalnog mora od onečišćenja kroz realizaciju sustava odvodnje i objekata za pročišćavanje, kao i odredbe za provođenje plana, usklađeni su sa planskim dokumentima upravljanja vodama.

Obzirom da su vodoopskrbni sustav te sustav za odvodnju otpadnih voda na području Grada Trilja u nadležnosti tvrtke Vodovod i odvodnja Cetinske krajine d.o.o. Sinj, potrebno je prije prihvatanja predmetnog Plana ishoditi njihovo pozitivno mišljenje na predviđena rješenja vodoopskrbe i odvodnje otpadnih voda.

Mišljenja smo da je prijedlog plana za javnu raspravu Urbanističkog plana uređenja groblje Grab sukladan sa planskim dokumentima upravljanja vodama, prema članku 39. Zakona o vodama (NN 66/19).

S poštovanjem,

*[Signature]*  
v.d. Direktor:  
Irina Putica, dipl.ing.građ.

Dostava:  
1. 24 - 1, ovdje  
2. Pismohrana



078419660

## IV.5. IZVJEŠĆE O JAVNOJ RASPRAVI

REPUBLIKA HRVATSKA  
SPLITSKO-DALMATINSKA ŽUPANIJA  
GRAD TRILJ

Zagreb - Trilj, 14 travnja 2023.

Sukladno odredbi članka 102. i 103. Zakona o prostornom uređenju ("Narodne novine", broj 153/13, 65/17, 114/18, 39/19, 98/19) nositelj izrade Plana Grad Trilj i stručni izrađivač Plana ARHEO d.o.o. Zagreb sačinili su

IZVJEŠĆE O JAVNOJ RASPRAVI  
Prijedloga Urbanističkog plana uređenja  
groblje Grab

Na temelju Zakona o prostornom uređenju ("Narodne novine", broj 153/13, 65/17, 114/18, 39/19, 98/19), te provedene javne rasprave na Prijedlog Urbanističkog plana uređenja groblje Grab, sačinjava se Izvješće o javnoj raspravi.

Datum i vrijeme održavanja javnog izlaganja objavljeno je u listu "Slobodna Dalmacija" 03. 03. 2023. godine na web stranici Ministarstva graditeljstva i prostornog uređenja – [www.mgipu.hr](http://www.mgipu.hr), na web stranici Grada Trilja - [www.trilj.hr](http://www.trilj.hr) i oglasnoj ploči Grada Trilja.

1. Javni uvid u trajanju od 08. ožujka 2023. do 07. travnja 2023. godine svakim radnim danom od 08:00 do 12:00 sati, u prostorijama gradske uprave Grada Trilja, Poljičke Republike 15, 21240 Trilj
2. Javno izlaganje o Prijedlogu održano je 22. ožujka 2023. godine, u 14. 00 u prostorijama Gradske vijećnice Grada Trilja, Poljičke republike 15, 21240 Trilj.

Nositelj izrade predmetnog Plana dostavio je pozive prema članku 97. Zakona o prostornom uređenju ("Narodne novine", broj 153/13, 65/17, 114/18, 39/19, 98/19), te Odluci o izradi predmetnog Plana.

Tijekom javne rasprave o prijedlogu Urbanističkog plana uređenja groblje Grab, vođen je Zapisnik (u prilogu).


Sve pristigle primjedbe su obrađene i sastavni su dio ovog Izvješća i nalaze se u prilogu.

GRAD TRILJ  
Odgovorna osoba  
za provođenje javne rasprave  
Ivana Živaljić, univ. baoc. ing. industr. v.r.



ARHEO d.o.o.  
Odgovorni voditelj izrade Plana

Mario Pezelj, dipl.ing.arh



PRILOZI:

- Odluka gradonačelnika Grada Trilja kojim se utvrđuje Prijedloga Urbanističkog plana uređenja groblje Grab upućuje na javnu raspravu,
- Poziv na javnu raspravu - Posebne obavijesti o javnoj raspravi,
- Objava javne rasprave ("Slobodna Dalmacija") 03. 03. 2023., na oglasnoj ploči Grad Trilja, mrežnim stranicama Ministarstva prostornog uređenja, graditeljstva i državne imovine 0 i na mrežnim stranicama Grada Trilja
- Popis prisutnih
- Zapisnik s javnog izlaganja,
- Obrađene primjedbe,



REPUBLIKA HRVATSKA  
SPLITSKO-DALMATINSKA ŽUPANIJA  
GRAD TRILJ  
GRADONAČELNIK  
KLASA:350-02/23-01/02  
URBROJ:2181-12-03-23-01  
Trilj, 02. ožujka 2023. godine

Na temelju članka 95. Zakona o prostornom uređenju ("Narodne novine", broj 153/13., 65/17, 114/18, 39/19, 98/19) i članaka 47. Statuta Grada Trilja („Službeni glasnik Grada Trilja“ 03/09, 01/19, 02/18 i 01/21), Gradonačelnik dana 02. ožujka 2023 godine donosi:

**ODLUKU  
O UTVRĐIVANJU PRIJEDLOGA  
ZA JAVNU RASPRAVU  
URBANISTIČKO PLANA UREĐENJA  
GROBLJE GRAB**

I.

Utvrđuje se prijedlog Urbanističkog plana uređenja groblje Grab (*u daljnjem tekstu: Plan*).

Prijedlog Plana za javnu raspravu izradio je izrađivač plana ARHEO d.o.o., Zagreb, Tomislavova 11.

II.

Prijedlog Plana sastoji se od tekstualnog dijela, grafičkog dijela, obrazloženja i sažetka za javnost.

III.

Ovlašćuje se Upravni odjel za prostorno uređenje, imovinskopravne poslove, komunalni sustav i zaštitu okoliša, Grada Trilja da provede javnu raspravu o prijedlogu Plana, sukladno Zakonu o prostornom uređenju ("Narodne novine", broj 153/13., 65/17, 114/18, 39/19, 98/19).

Određuje se javni uvid u prijedlog Plana u trajanju od 30 dana.

Javni uvid će se održati od 08. ožujka 2023. godine do 07. travnja 2023. godine u prostorijama gradske uprave Grada Trilja, Poljičke republike 15, 21240 Trilj., svakim radnim danom od do 08:00 do 12:00 sati.

Za vrijeme javnog uvida, Nositelj izrade (Upravni odjel za prostorno uređenje, imovinskopravne poslove, komunalni sustav i zaštitu okoliša, Grada Trilja ) i Izrađivač Plana, održat će javno izlaganje prijedloga Plana, u prostorijama gradske uprave Grada Trilja., Poljičke republike 15, 21240 Trilj. 22. ožujka 2023. godine u 14:00 sati.

IV.

Utvrđuje se tekst objave javne rasprave o prijedlogu Plana koji će biti objavljen u dnevnom tisku te na internet stranicama Grada Trilja i Ministarstva prostornog uređenja, graditeljstva i države imovine, koji čini sastavnicu ove Odluke.

V.

Zadužuje se Upravni odjel za prostorno uređenje, imovinskopravne poslove, komunalni sustav i zaštitu okoliša, Grada Trilja da osigura javni uvid u prijedlog Plana, a sve sukladno Zakonu o prostornom uređenju ("Narodne novine", broj 153/13., 65/17, 114/18, 39/19, 98/19).

GRADONAČELNIK  
Ivan Bugarin, dipl.ing.el.



REPUBLIKA HRVATSKA  
SPLITSKO DALMATINSKA ŽUPANIJA  
GRAD TRILJ  
Upravni odjel za prostorno uređenje,  
imovinskopravne poslove, komunalni sustav  
i zaštitu okoliša

KLASA:350-02/23-01/02  
URBROJ:2181-12-05-23-03  
Trilj, 07. ožujka 2023. godine

Sukladno odredbi članka 96., stavka 3. i 4., Zakona o prostornom uređenju ("Narodne novine", broj 153/13., 65/17, 114/18 i 39/19) pročelnik Upravnog odjela za prostorno uređenje, imovinskopravne poslove, komunalni sustav i zaštitu okoliša, dostavlja posebnu pisanu;

**OBAVIJEST**  
**o javnoj raspravi o prijedlogu**  
**Urbanističkog plana uređenja**  
**groblje Grab**

Obavještavaju se javnopravna tijela određena posebnim propisima koje su dala ili trebala dati zahtjeve za izradu Urbanističkog plana uređenja groblje Grab (*dalje u tekstu: prijedlog Plana*), da će se o prijedlogu Plana održati javna rasprava.

Javna rasprava o prijedlogu Plana trajati će, **od 08. ožujka 2023. godine do 07. travnja 2023. godine**, a u vrijeme trajanja javne rasprave prijedlog Plana biti će izložen javnom uvidu u prostorijama gradske uprave Grada Trilja, Poljičke Republike 15, 21240 Trilj svakog radnog dana od 08:00 do 12:00 sati.

Nositelj izrade i izrađivač Plana održati će javno izlaganje o prijedlogu Plana u prostorijama gradske vijećnica Grada Trilja, Poljičke Republike 17 b, 212040 Trilj dana **22. ožujka 2023. godine s početkom u 14:00 sati**.

Pisana očitovanja, primjedbe i prijedloge na prijedlog Plana sudionici u javnoj raspravi mogu dostaviti nositelju izrade tijekom javne rasprave, a najkasnije do **07. travnja 2023. godine**, na adresu Upravni odjel za prostorno uređenje, imovinskopravne poslove, komunalni sustav i zaštitu okoliša, Grad Trilj, Poljičke Republike 15, 212040 Trilj s naznakom "Očitovanje na prijedlog Urbanističkog plana uređenja groblje Grab".

Ukoliko u navedenom roku ne dostavite pisano očitovanje na prijedlog Plana smatrati će se da nemate primjedbi.

Prije upućivanja konačnog prijedloga Plana Gradskom vijeću Grad Trilja na donošenje, Upravni odjel za prostorno uređenje, imovinskopravne poslove, komunalni sustav i zaštitu okoliša Grada Trilja kao nositelj izrade dostavit će sudionicima u javnoj raspravi pisanu obavijest s obrazloženjem o razlozima neprihvatanja, odnosno djelomičnog prihvatanja njihovih očitovanja, prijedloga i primjedbi.

Također Vas ovim putem obavještavamo da ukoliko ste dostavili zahtjeve za izradu Plana temeljem članka 101. Zakona o prostornom uređenju ("Narodne novine", broj 153/13., 65/17, 114/18, 39/19, 98/19), date mišljenje o prihvaćanju tih zahtjeva, odnosno mišljenja o primjeni posebnog propisa ili dokumenta koji je od utjecaja na Plan.

Pročelnik  
Ivana Živaljić, univ. bač. Ing. industr.



**PRILOG:**

- Prijedlog Urbanističkog plana uređenja groblje Grab (digitalna verzija)

**DOSTAVITI:**

1. MINISTARSTVO KULTURE I MEDIJA, Konzervatorski odjel u Splitu, Porinova 1, 21000 Split
2. MUP, Ravnateljstvo civilne zaštite, Područni ured civilne zaštite Split, Služba inspekcijskih poslova Split, Moliških Hrvata 1, 21 000 Split
3. MUP, Ravnateljstvo civilne zaštite, Područni ured civilne zaštite Split, Moliških Hrvata 1, 21 000 Split
4. HRVATSKE VODE, Vukovarska 35, 21000 Split
5. HAKOM, Ulica Roberta Frangeša Mihanovića 9, 10000 Zagreb
6. ŽUPANIJSKE CESTE SPLIT, Ruđera Boškovića 22, 21000 Split
7. HOPS, Hrvatski operator prijenosnog sustava d.o.o., Kupska 4, 10000 Zagreb
8. HEP ODS d.o.o., Služba za realizaciju investicijskih projekata i pristup mreži, Odjel za pristup mreži, Poljička cesta 73, 21000 Split
9. HEP ODS d.o.o., Terenska jedinica Sinj, Ulica serdara Tomaševića 2, 21230 Sinj
10. ZAVOD ZA PROSTORNO UREĐENJE SPLITSKO DALMATINSKE ŽUPANIJE, Bihćaka 1, 21000 Split
11. SPLITSKO-DALMATINSKA ŽUPANIJA, Upravni odjel za graditeljstvo i prostorno uređenje, Ispostava Sinj, Dragašev prolaz 10, 21230 Sinj
12. VODOVOD I ODVODNJA CETINSKE KRAJINE d.o.o., Ulica 126. brigade HV 21230 Sinj
13. ČISTOĆA CETINSKE KRAJINE d.o.o., Ulica 126. brigade HV 13, 21230 Sinj
14. SPLITSKO-DALMATINSKA ŽUPANIJA, Upravni odjel za zaštitu okoliša, komunalne poslove, infrastrukturu i investicije, Domovinskog rata 2, 21000 Split

REPUBLIKA HRVATSKA  
SPLITSKO-DALMATINSKA ŽUPANIJA  
GRAD TRILJ  
UPRAVNI ODJEL ZA PROSTORNO  
UREĐENJE, IMOVINSKOPRAVNE  
POSLOVE, KOMUNALNI SUSTAV I  
ZAŠTITU OKOLIŠA  
Klasa:350-02/23-01/02  
Urbroj:2181-12-05-23-01  
Trilj, 02. ožujka 2023. godine

Na temelju čl. 96. Zakona o prostoru uređenju ("Narodne novine" 153/13, 65/17, 114/18, 39/19 i 98/19) Upravni odjel za prostorno uređenje, imovinskopravne poslove, komunalni sustav i zaštitu okoliša 02. ožujka 2023. godine objavljuje:

**JAVNU RASPRAVU O PRIJEDLOGU  
URBANISTIČKOG PLANA UREĐENJA  
GROBLJE GRAB**

1. Objavljuje se javna rasprava o prijedlogu Urbanističkog plana uređenja groblje Grab (u daljnjem tekstu: Plan).

2. Javna rasprava o prijedlogu Plana održat će se u periodu od **08. ožujka 2023. godine do 07. travnja 2023. godine.**

3. Javni uvid o prijedlogu Plana, biti će svakog radnog dana osim subote u vremenu od **08:00 do 12:00 sati** u prostorijama gradske uprave Grada Trilja, Poljičke republike 15, 21240 Trilj. Na javnom uvidu biti će izložen tekstualni i grafički dio prijedloga Plana te sažetak za javnost.

4. Javno izlaganje održati će se **22. ožujka 2023. godine. u 14:00 sati**, u prostorijama gradske vijećnice Grada Trilja (prostorija iznad Kino dvorane Trilj), Poljičke republike 17 b, 21240 Trilj .

5. Očitovanja, mišljenja, prijedlozi i primjedbe na izloženi prijedlog Plana mogu se davati do zaključivanja javne rasprave na slijedeći način:

-Tijela državne uprave, upravna tijela županije te pravne osobe s javnim ovlastima dostavljaju pisana mišljenja Upravnom odjelu za prostorno uređenje, imovinskopravne poslove, komunalni sustav i zaštitu okoliša Grada Trilj, Poljičke republike 15, 21240 Trilj.

-Građani i udruge dostavljaju očitovanja, mišljenja, prijedloge i primjedbe na slijedeći način:

a)Upisivanjem primjedbi u knjigu uz prijedlog Plana na javom uvidu;

b)Iskazivanjem primjedbi u zapisnik koji će se voditi pri javnom izlaganju dana 22. ožujka 2023. godine.

Pisane primjedbe mogu se dostaviti Upravnom odjelu za prostorno uređenje, imovinskopravne poslove, komunalni sustav i zaštitu okoliša Grada Trilj, Poljičke republike 15, 21240 Trilj, zaključno sa 07. travnja 2023. godine.

Očitovanja, mišljenja, prijedlozi i primjedbe koji nisu dostavljeni u roku te koji nisu čitko napisani, potpisani imenom i prezimenom te adresom podnositelja neće se uzeti u obzir u pripremi Izvješća o javnoj raspravi.

PROČELNICA  
Ivana Živaljić, univ. bacc. Ing. industr.



pošta

Croatian Post Inc. /  
Republika Hrvatska

POVRATNICA — Obavijest o prijemu/uručenju/isplati

P-21/CN 07

Office of posting /  
Prijamni poštanski ured: 21240 TRILJ 0910321023

Date /  
Datum: 21.09.2023

Addressee of the item /  
Primalac pošiljke: HOPS Hrv. operator  
prijenosnog sustava d.o.o.  
Kupsko 4 10000 ZAGREB

Nature of the item/vrsta pošiljke

Registered /  
Preporučena  
Postal parcel /  
Poštalni paket Amount /  
Iznos

Insured letter /  
Vrijednosna pošiljka

Money order /  
Upisnica Amount /  
Iznos

Meets on a destination /  
Ispunjava se na odredištu

The item mentioned above has been duly /  
Gore navedena pošiljka

delivered /  
isporučena je  paid /  
ispisana je  Date /  
Datum: 21.09.2023

Signature\* /  
Potpis: HOPS d.d. Zagreb  
Prijenosno područje Split

AR RG 24 529 452 6 HR

On postal service /  
Poštanska služba

AR

Stamp of the office returning the advice /  
Otsak žiga poštanskog ureda  
koji vraća obavijest

Return to /  
Vratiti

Name /  
Ime i prezime ili naziv tvrtke: GRAD TRILJ

Street and N° /  
Ulica i br.: 21240  
Poljske republike 19

Locality and country /  
Mjesto i država

To be filled in by the sender /  
ispunjava pošiljalac

Obavijest o javnoj raspravi o  
prijedlogu uređivanja groblja Grab

Ozn. za narudžbu: 6/2022

Hrvatska c  
pošta

Hrvatska  
pošta

Croatian Post Inc. /  
Republika Hrvatska

ADVICE of receipt/of delivery/of payment  
POVRATNICA — Obavijest o prijemu/uručenju/isplati

P-21/CN 07

Office of posting /  
Prijamni poštanski ured: 21240 TRILJ 0910321023

Date /  
Datum: 21.09.2023

Addressee of the item /  
Primalac pošiljke: Zavod za prostorno uređenje  
5-d Zupanje  
Biharka 1 21000 SPLIT

Nature of the item/vrsta pošiljke

Registered /  
Preporučena  
Postal parcel /  
Poštalni paket Amount /  
Iznos

Insured letter /  
Vrijednosna pošiljka

Money order /  
Upisnica Amount /  
Iznos

Meets on a destination /  
Ispunjava se na odredištu

The item mentioned above has been duly /  
Gore navedena pošiljka

delivered /  
isporučena je  paid /  
ispisana je  Date /  
Datum: 18.09.2023

Signature\* /  
Potpis: [Signature]

AR RG 24 529 455 7 HR

On postal service /  
Poštanska služba

AR

Stamp of the office returning the advice /  
Otsak žiga poštanskog ureda  
koji vraća obavijest

Return to /  
Vratiti

Name /  
Ime i prezime ili naziv tvrtke: GRAD TRILJ

Street and N° /  
Ulica i br.: 21240  
Poljske republike 15

Locality and country /  
Mjesto i država

To be filled in by the sender /  
ispunjava pošiljalac

Obavijest o javnoj raspravi o  
prijedlogu uređivanja groblja Grab

Ozn. za narudžbu: 6/2022

Hrvatska c  
pošta

Hrvatska  
pošta

Croatian Post Inc. /  
Republika Hrvatska

ADVICE of receipt/of delivery/of payment  
POVRATNICA — Obavijest o prijemu/uručenju/isplati

P-21/CN 07

Office of posting /  
Prijamni poštanski ured: 21240 TRILJ 0910321023

Date /  
Datum: 21.09.2023

Addressee of the item /  
Primalac pošiljke: CISTOCA CETINSKE KRAJINE d.o.o.  
Ulice 126 brigade HU-13  
21230 SILJ

Nature of the item/vrsta pošiljke

Registered /  
Preporučena  
Postal parcel /  
Poštalni paket Amount /  
Iznos

Insured letter /  
Vrijednosna pošiljka

Money order /  
Upisnica Amount /  
Iznos

Meets on a destination /  
Ispunjava se na odredištu

The item mentioned above has been duly /  
Gore navedena pošiljka

delivered /  
isporučena je  paid /  
ispisana je  Date /  
Datum: 13.09.2023

Signature\* /  
Potpis: CISTOCA  
CETINSKE KRAJINE  
(3)

AR RG 24 529 458 8 HR

On postal service /  
Poštanska služba

AR

Stamp of the office returning the advice /  
Otsak žiga poštanskog ureda  
koji vraća obavijest

Return to /  
Vratiti

Name /  
Ime i prezime ili naziv tvrtke: GRAD TRILJ

Street and N° /  
Ulica i br.: 21240  
Poljske republike 15

Locality and country /  
Mjesto i država

To be filled in by the sender /  
ispunjava pošiljalac

Obavijest o javnoj raspravi o  
prijedlogu uređivanja groblja Grab

Ozn. za narudžbu: 6/2022

Hrvatska c  
pošta

Hrvatska  
pošta

Croatian Post Inc.  
Republika Hrvatska

ADVICE OF receipt/of delivery/of payment  
POVRATNICA — Obavijest o prijmu/uručenoj isplati

P-21/CN 07

On postal service  
Postarstvo služba

Stamp of the office retaining the advice  
about the returning goods  
Kopirani predmeti

Office of posting  
Prijamni uredište  
21240 TRILJ 21023

Date  
15.03.2023

AR

Addresses of the item  
Primatelj  
HEP OPS d.o.o.  
Služba za realizaciju invest. projekata  
Ipristupa mjestu, Opatovci, Prilutoprijaz  
Nature of the item  
vrsta predmeta  
21000 5711

Registered  
Preporučeno  
Postal parcel  
Paketi  
Insured letter  
Uplatnjeni listovi  
N/A

Amount  
Cena  
24529 483 0 HR

Operator  
Operator, distribucijske  
sustave  
ELEKTROKROVUSKO  
PODRUČJE  
12. GRADNA  
MACIJA SPLIT

Meets on a destination  
ispunjava se na  
određenom  
mjestu  
This item mentioned above has been duly  
delivered  
is dostavljen  
Signature  
Podpis  
13-03-2023

\* The advice may be signed by the addressee or, if the regulations of the country  
of destination so provide, by another authorized person  
\* Ovo obavijest može potpisati primatelj ili, ako to odredi domaća država, osoba  
određena zakonima ili propisima države odredišne države

Name  
ime i prezime ili naziv firme

Street and N°  
ulica i br.

Locality and country  
Mjesto i država

GRAD TRILJ  
21240  
Poljske Republike 15

Obavijest o prijmu raspolovi q  
priredlogu uru - gredbe Grad

On postal service  
Postarstvo služba

Hrvatska  
pošta

Croatian Post Inc.  
Republika Hrvatska

ADVICE OF receipt/of delivery/of payment  
POVRATNICA — Obavijest o prijmu/uručenoj isplati

P-21/CN 07

On postal service  
Postarstvo služba

Stamp of the office retaining the advice  
about the returning goods  
Kopirani predmeti

Office of posting  
Prijamni uredište  
21240 TRILJ 21023

Date  
15.03.2023

AR

Addresses of the item  
Primatelj  
HEP OPS d.o.o.  
Služba za realizaciju invest. projekata  
Ipristupa mjestu, Opatovci, Prilutoprijaz  
Nature of the item  
vrsta predmeta  
21000 5711

Registered  
Preporučeno  
Postal parcel  
Paketi  
Insured letter  
Uplatnjeni listovi  
N/A

Amount  
Cena  
24529 483 0 HR

Operator  
Operator, distribucijske  
sustave  
ELEKTROKROVUSKO  
PODRUČJE  
12. GRADNA  
MACIJA SPLIT

Meets on a destination  
ispunjava se na  
određenom  
mjestu  
This item mentioned above has been duly  
delivered  
is dostavljen  
Signature  
Podpis  
13-03-2023

\* The advice may be signed by the addressee or, if the regulations of the country  
of destination so provide, by another authorized person  
\* Ovo obavijest može potpisati primatelj ili, ako to odredi domaća država, osoba  
određena zakonima ili propisima države odredišne države

Name  
ime i prezime ili naziv firme

Street and N°  
ulica i br.

Locality and country  
Mjesto i država

GRAD TRILJ  
21240  
Poljske Republike 15

Obavijest o prijmu raspolovi q  
priredlogu uru - gredbe Grad

On postal service  
Postarstvo služba

On postal service Poštanska služba

Office of posting Prijemni poštanski ured 21240 TRILJ 090321023

Addressee of the item Primatelj pošiljke 5-D ZUPANIJA Up odjel za graditeljstvo i prost. uređenje Trgostava Sinj Dječje igralište 210

Nature of the item/Vrsta pošiljke 21230 (SINJ)

Registered Preporučena Postal parcel Paket Amount Iznos

Insured letter Osigurana pošiljka

Money order Uplatnica Amount Iznos

Meets on a destination/Ispunjava se na odredištu

The item mentioned above has been duly delivered/uručena je Datum 13-03-2023

Signature\* Potpis REPUBLIKA HRVATSKA SPLITSKO-DALMATINSKA ŽUPANIJA ISPOSTAVA SINJ

\* The advice may be signed by the addressee or, if the regulations of the country of destination so provide, by another authorized person.

AR

Stamp of the office returning the advice Otsak Ziga poštanskog ureda koji vraća obavijest

To be filled in by the sender / Ispunjava pošiljatelj

Return to Vratiti

Name Ime i prezime ili naziv tvrtke

Street and N° Ulica i br.

Locality and country Mjesto i država

Obavijest o javnoj raspravi o prijedlogu UPU gradnje Grab

GRAD TRILJ 21240 Poštanska republike 15

On postal service Poštanska služba

Office of posting Prijemni poštanski ured 21240 TRILJ 090321023

Addressee of the item Primatelj pošiljke ZUPANIJSKE CESTE SPLIT Puderca Božkovića 22 21000 SPLIT

Nature of the item/Vrsta pošiljke

Registered Preporučena Postal parcel Paket Amount Iznos

Insured letter Osigurana pošiljka

Money order Uplatnica Amount Iznos

Meets on a destination/Ispunjava se na odredištu

The item mentioned above has been duly delivered/uručena je Datum 14-3-2023

Signature\* Potpis 14-3-2023 TA

\* The advice may be signed by the addressee or, if the regulations of the country of destination so provide, by another authorized person.

AR

Stamp of the office returning the advice Otsak Ziga poštanskog ureda koji vraća obavijest

To be filled in by the sender / Ispunjava pošiljatelj

Return to Vratiti

Name Ime i prezime ili naziv tvrtke

Street and N° Ulica i br.

Locality and country Mjesto i država

Obavijest o javnoj raspravi o prijedlogu UPU gradnje Grab

GRAD TRILJ 21240 Poštanska republike 15

On postal service Poštanska služba

Office of posting Prijemni poštanski ured 21240 TRILJ 090321023

Addressee of the item Primatelj pošiljke MINISTARSTVO KULTURE I MEDIJA KONZERVATORSKI ODJEL U SPLITU Tolnovec 1

Nature of the item/Vrsta pošiljke 21000 SPLIT

Registered Preporučena Postal parcel Paket Amount Iznos

Insured letter Osigurana pošiljka

Money order Uplatnica Amount Iznos

Meets on a destination/Ispunjava se na odredištu

The item mentioned above has been duly delivered/uručena je Datum 13-03-210123

Signature\* Potpis MINISTARSTVO KULTURE I MEDIJA U SPLITU

\* The advice may be signed by the addressee or, if the regulations of the country of destination so provide, by another authorized person.

AR

Stamp of the office returning the advice Otsak Ziga poštanskog ureda koji vraća obavijest

To be filled in by the sender / Ispunjava pošiljatelj

Return to Vratiti

Name Ime i prezime ili naziv tvrtke

Street and N° Ulica i br.

Locality and country Mjesto i država

Obavijest o javnoj raspravi o prijedlogu UPU gradnje Grab

GRAD TRILJ 21240 Poštanska republike 15



On postal service Poštanska služba

Stamp of the office returning the advice Oznak žiga poštanskog ureda koji vraća obavijest

Office of posting / Prijamni poštanski ured: 21240 TRILJ  
 Date / Datum: 21.03.2023  
 Addressee of the item / Primaocu pošiljke: HRVATSKE UODE  
 Uduouarista 35 21000 SPAT



Nature of the item / Vrsta pošiljke:  
 Registered / Preporučena / Postal parcel / Paketi  
 Insured letter / Vrijednosna pošiljka  
 N° of item / Br. pošiljke: AR RG 24 529 449 0 HR

Return to / Vratiti:  
 Name / Ime i prezime ili naziv tvrtke: GRAD TRILJ  
 Street and N° / Ulica i br.: 21240 Poljska republike 15  
 Locality and country / Mjesto i država: [Blank]

Meets on a destination / Ispunjava se na odredištu:  
 The item mentioned above has been duly / Gornje navedena pošiljka:  
 delivered / isporučena / paid / plaćena / Date / Datum: 21.03.2023  
 Signature / Potpis: [Signature] Vojnogospodarski odjel za [Signature] Vojne luvnoga Jadrana

Obavijest o javnoj isplati o predlozgu UPU grablje Grab

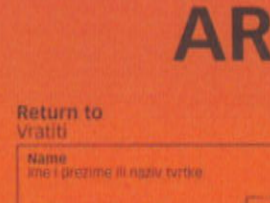
\* The advice may be signed by the addressee or, if the regulations of the country of destination so provide, by another authorized person. / Ovu obavijest može potpisati primatelj ili, ako to propisi odredbine države dopuštaju, druga ovlaštena osoba ili zaposlenik odredišnog poštanskog ureda.

Ozn. za narudžbu: 6/2022 Hrvatska pošta

On postal service Poštanska služba

Stamp of the office returning the advice Oznak žiga poštanskog ureda koji vraća obavijest

Office of posting / Prijamni poštanski ured: 21240 TRILJ  
 Date / Datum: 21.03.2023  
 Addressee of the item / Primaocu pošiljke: UDUOUOD I ODUODRJA  
 CET. KRAJINE d.o.o.  
 Ulica 126 brigada HU-13



Nature of the item / Vrsta pošiljke: 21230 SIHJ  
 Registered / Preporučena / Postal parcel / Paketi  
 Insured letter / Vrijednosna pošiljka  
 N° of item / Br. pošiljke: AR RG 24 529 457 4 HR

Return to / Vratiti:  
 Name / Ime i prezime ili naziv tvrtke: GRAD TRILJ  
 Street and N° / Ulica i br.: 21240 Poljska republike 15  
 Locality and country / Mjesto i država: [Blank]

Meets on a destination / Ispunjava se na odredištu:  
 The item mentioned above has been duly / Gornje navedena pošiljka:  
 delivered / isporučena / paid / plaćena / Date / Datum: 21.03.2023  
 Signature / Potpis: [Signature] VOJNOGOSPODARSKA KRAJINE

Obavijest o javnoj isplati o predlozgu UPU grablje Grab

\* The advice may be signed by the addressee or, if the regulations of the country of destination so provide, by another authorized person. / Ovu obavijest može potpisati primatelj ili, ako to propisi odredbine države dopuštaju, druga ovlaštena osoba ili zaposlenik odredišnog poštanskog ureda.

Ozn. za narudžbu: 6/2022 Hrvatska pošta

On postal service Poštanska služba

Stamp of the office returning the advice Oznak žiga poštanskog ureda koji vraća obavijest

Office of posting / Prijamni poštanski ured: 21240 TRILJ  
 Date / Datum: 21.03.2023  
 Addressee of the item / Primaocu pošiljke: HALOM  
 Ulica Roberta Frongesa Mihandouga  
 10000 ZAGREB



Nature of the item / Vrsta pošiljke:  
 Registered / Preporučena / Postal parcel / Paketi  
 Insured letter / Vrijednosna pošiljka  
 N° of item / Br. pošiljke: AR RG 24 529 450 9 HR

Return to / Vratiti:  
 Name / Ime i prezime ili naziv tvrtke: GRAD TRILJ  
 Street and N° / Ulica i br.: 21240 Poljska republike 15  
 Locality and country / Mjesto i država: [Blank]

Meets on a destination / Ispunjava se na odredištu:  
 The item mentioned above has been duly / Gornje navedena pošiljka:  
 delivered / isporučena / paid / plaćena / Date / Datum: 21.03.2023  
 Signature / Potpis: [Signature] ZAPREMNIŠTVO HALOM, ZAGREB

Obavijest o javnoj isplati o predlozgu UPU grablje Grab

\* The advice may be signed by the addressee or, if the regulations of the country of destination so provide, by another authorized person. / Ovu obavijest može potpisati primatelj ili, ako to propisi odredbine države dopuštaju, druga ovlaštena osoba ili zaposlenik odredišnog poštanskog ureda.

Ozn. za narudžbu: 6/2022 Hrvatska pošta

On postal service Poštanska služba

Office of posting Prijamni poštanski ured 21240 TRILJ 0903 21.03.23

Addressee of the item Primalac pošiljke MUP Računateljstvo civilne zaštite Područni ured civilne zaštite Špišićeva ulica 10, Trogir, 21000 ŠPIŠIĆ

Nature of the item Vrsta pošiljke 21000 ŠPIŠIĆ

Registered Preporučena Postal parcel Paket Amount 2700

Insured letter Vrijednosna pošiljka

N° of item Br. pošiljke

Meets on a destination/Ispunjava se na odredištu

The item mentioned above has been duly delivered/uručena je

Signature\* Potpis\*

\*The advice may be signed by the addressee or, if the regulations of the country of destination so provide, by another authorized person. Ovu obavijest može potpisati primačnik ili, ako to propisi odredišne države dopuštaju, druga ovlaštena osoba ili zaposlenik odgovornog poštanskog ureda.




To be filled in by the sender / Ispunjava pošiljatelj

Return to Vratiti

Name Ime i prezime ili naziv tvrtke

Street and N° Ulica i br.

Locality and country Mjesto i država



Obavijest o javnoj raspravi o predlozima UPU gradskog ureda

Ozn. za narudžbu: 6/2022

On postal service Poštanska služba

Office of posting Prijamni poštanski ured 21240 TRILJ 0903 21.03.23

Addressee of the item Primalac pošiljke HEF ODS d.o.o. Terenska jedinica Srijem ulica Seidara Tomascuica 2

Nature of the item Vrsta pošiljke 21230 SRIJEM

Registered Preporučena Postal parcel Paket Amount 2700

Insured letter Vrijednosna pošiljka

N° of item Br. pošiljke

Meets on a destination/Ispunjava se na odredištu

The item mentioned above has been duly delivered/uručena je

Signature\* Potpis\* 13.03.23. Mm (Opisno uc)

\*The advice may be signed by the addressee or, if the regulations of the country of destination so provide, by another authorized person. Ovu obavijest može potpisati primačnik ili, ako to propisi odredišne države dopuštaju, druga ovlaštena osoba ili zaposlenik odgovornog poštanskog ureda.




To be filled in by the sender / Ispunjava pošiljatelj

Return to Vratiti

Name Ime i prezime ili naziv tvrtke

Street and N° Ulica i br.

Locality and country Mjesto i država



Obavijest o javnoj raspravi o predlozima UPU gradskog ureda

Ozn. za narudžbu: 6/2022

On postal service Poštanska služba

Office of posting Prijamni poštanski ured 21240 TRILJ 0903 21.03.23

Addressee of the item Primalac pošiljke SPLITSKO-DALMATINSKA ŽUPANIJA Upr. odjel za zaštitu okoliša, kem. poslove, infrastrukturu i inženjering

Nature of the item Vrsta pošiljke Dom rata 2 21000 ŠPIŠIĆ

Registered Preporučena Postal parcel Paket Amount 2700

Insured letter Vrijednosna pošiljka

N° of item Br. pošiljke

Meets on a destination/Ispunjava se na odredištu

The item mentioned above has been duly delivered/uručena je

Signature\* Potpis\* REPUBLIKA HRVATSKA SPLITSKO-DALMATINSKA ŽUPANIJA UPRAVNI ODJEL ZA INFORMADIKU I JEDINIČNE POSLOVE

13.03.2023



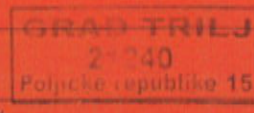
To be filled in by the sender / Ispunjava pošiljatelj

Return to Vratiti

Name Ime i prezime ili naziv tvrtke

Street and N° Ulica i br.

Locality and country Mjesto i država



Obavijest o javnoj raspravi o predlozima UPU gradskog ureda

Ozn. za narudžbu: 6/2022

## Informacije o javnim raspravama

### 10.03.2023. - Informacija o ponovnoj javnoj raspravi o prijedlogu izmjena i dopuna Prostornog plana uređenja Općine Lokvičići

10.03.2023. | pdf (112kb)

### Prijedlog izmjena i dopuna Prostornog plana uređenja Općine Lokvičići

15.03.2023. | zip (9269kb)

### 08.03.2023. - Informacija o javnoj raspravi o prijedlogu Urbanističkog plana uređenja groblja Grab, Grad Trilj

08.03.2023. | pdf (101kb)

### 08.03.2023. - Informacija o javnoj raspravi o prijedlogu Izmjena i dopuna Urbanističkog plana uređenja "Grubići, Čuskijaš-Vrulja", Općina Novigrad

08.03.2023. | pdf (104kb)

### 07.03.2023. - Informacija o javnoj raspravi o prijedlogu IV. Izmjena i dopuna Prostornog plana Općine Bednja

07.03.2023. | pdf (72kb)

### 07.03.2023. - Informacija o javnoj raspravi o prijedlogu II. Izmjena i dopuna Prostornog plana uređenja Općine Slavonski Šamac

07.03.2023. | pdf (73kb)

### Prijedlog II. izmjena i dopuna Prostornog plana uređenja Općine Slavonski Šamac

09.03.2023. | zip (102129kb)

### 02.03.2023. - Informacija o javnoj raspravi o prijedlogu Urbanističkog plana uređenja Ugostiteljsko-turističkog područja Artići u Dugoj Uvali, Općina Marčana

02.03.2023. | pdf (49kb)

## U TRAVNJU PRESUDE ZA SPALADIUM ARENU

Puljak podržao Kružićevu  
tužbu protiv Grada Splita

U prvom postupku su banke tužile Grad, a u drugom je prof. Dejan Kružić, nekadašnji ovlašten pregovarač u projektu Arene, tužio Grad Split smatrajući da je dodacima ugovoru, koje je svojevremeno potpisao Ivan Kuret doveo Grad u lošiji položaj u odnosu na banke


U dva dana na splitskom Trgovačkom sudu okončana su dva postupka vezana za Spaladium Arenu te će se presude u oba slučaja objaviti istog dana sredinom travnja u isti sat.

VLADIMIR URUKALO

U prvom postupku banke koje su financirale projekt javno-privatnog partnerstva, Erste Group Bank i UniCredit Bank, tužile su Grad Split i tvrtku "Sportski grad TPN" u stečaju tražeći da se presudi o raskidu ugovora o JPP-u za realizaciju izgradnje četiri objekata centra u Lori, koji je sklopljen 2007. godine, te da se Ugovor o kreditu od 25. travnja 2008., koji su banke sklopile s tvrtkom "Sportski grad TPN" prenese na Grad Split. Taj je postupak u arhivu okončala sutkinja Ana Mirić Sarić.

## Pristao na kredite

U drugom predmetu koji je sutkinja Rajana Buljan zaključila u četvrtak, profesor Dejan Kružić, svojedobno ovlašten pregovarač Grada Splita u postupku sklapanja ugovora o javno-privatnom partnerstvu u izgradnji Spaladium Arene, tužio je Grad i TPN te je tražio da se utvrdi kako su ništetni i bez pravnog učinka dodaci ugovoru o JPP-u, a koje je 2008. i 2009. godine bez znanja javnosti i Gradskog vijeća potpisao tadašnji

Dejan Kružić smatra da je Grad sam sebe doveo u nepovoljan položaj u odnosu na banke  
IAKOV PRKIĆ/CIPOPIX

**HDZ-ov gradonačelnik Ivan Kuret.**  
Tim su dodacima banke došle u puno povoljniji položaj te je Grad praktično pristao da kredite za Spaladium vraća Grad Split, što osnovnim ugovorom nije bilo predviđeno. Radi se oko 650 milijuna kuna. U ovom je postupku sutkinja Buljan prvo presudila da Kružić nema javni interes u ovom slučaju, no Visoki trgovački sud njezinu je odluku ukinuo, odlučivši da se "zainteresiranost tužitelja ogleda u činjenici da bi se utvrđenjem ništet-

HDZ-ov gradonačelnik Ivan Kuret.

Tim su dodacima banke došle u puno povoljniji položaj te je Grad praktično pristao da kredite za Spaladium vraća Grad Split, što osnovnim ugovorom nije bilo predviđeno. Radi se oko 650 milijuna kuna. U ovom je postupku sutkinja Buljan prvo presudila da Kružić nema javni interes u ovom slučaju, no Visoki trgovački sud njezinu je odluku ukinuo, odlučivši da se "zainteresiranost tužitelja ogleda u činjenici da bi se utvrđenjem ništet-

nosti dodataka ugovora uspostavio izvorni model ugovora o javno-privatnom partnerstvu koji je tužitelj predložio Gradskom vijeću i na koji su vijećnici jednoglasno dali suglasnost, što predstavlja volju tužitelja, tako i javnu volju građana grada Splita, javni interes".

## Zloupotreba ovlaštenja

Pred sutkinjom Buljan Kružićev odvjetnik Mladen Oštro kazao je kako je Visoki trgovački sud utvrdio da banke nemaju pravni već ekonomski interes u ovom postupku te da su dostavljanjem čak 1524 stranice priloga, zloupotrebile procesna ovlaštenja.

Odvjetnik Grada Splita Krno Peronja istaknuo je, uz ostalo, kako je Grad priznao tužbeni zahtjev na temelju specijalne punomoći gradonačelnika Puljka te je ukazao na odredbu Zakona o parničnom postupku, koja jasno ukazuje da parnične radnje umjesaca (banaka) imaju za stranku kojoj se pridružio pravni učinak samo ako nisu u protivnosti s njezinim radnjama. U ovom predmetu Grad priznao je tužbeni zahtjev, dok ga banke opovrgavaju tvrdeći kako Trgovački sud uopće nije nadležan za ovaj postupak već Arbitražni sud, te da u ovom predmetu Grad zapravo tuži sam sebe preko Kružića i da je to zloupotreba prava. Konačni pravorijek u oba slučaja donijet će za nešto više od mjesec dana gore navedene sutkinje. ●

## PROMJENA NA VRHU ODLUKOM MINISTRA VILIJIA BEROŠA

## Na čelu Upravnog vijeća bolnice kirurg koji je srezao liste čekanja

Ono o čemu se u bolničkim kuloarima "šušalo" još od kraja prošle godine i obistinilo se. Doc. dr. sc. Mate Petričević (41), splitski kardiokirurg i pročelnik Zavoda za kardiokirurgiju KBC-a Split, čovjek koji je uspio na "svojem" Zavodu u KBC-u Split listu čekanja svesti na nulu, o čemu smo već pisali. Imenovan je predsjednikom Upravnog vijeća bolnice.

Imenovanjem, koje potpisuje Vili Beroš, ministar zdravstva, prestao je mandat prof. dr. sc. Jugoslava Bagatinu, dosadašnjem predsjedniku Upravnog vijeća. Tako je KBC Split dobio vjerojatno najmlađeg predsjednika Upravnog vijeća u hrvatskim kliničkim bolničkim centrima, a ministar Beroš pokazao je da prati svjetske trendove, da se na važne funkcije u

zdravstvu imenuju sve mladi ljudi. Tako je i ravnatelj Mayo Clinic, najpoznatije svjetske bolnice, isto godište kao i Petričević.

## Konsolidirati snage

Prije svega želim konsolidirati bolničke snage i fokusirati se na liste čekanja jer pacijenti moraju biti u apsolutnom fokusu KBC-a Split. Bit ćemo u potpunosti orijentirani prema pacijentima, uz maksimalno otvorena vrata. Moramo jasno prikazati liste čekanja na svim bolničkim odjelima i učiniti sve kako bi te liste bile što manje – istaknuo je dr. Petričević. Dolaskom na funkciju dr. Petričević barem sljedeće četiri godine, koliko mu traje mandat, postaje "prva violina" KBC-a Split, budući da su on i Upravno vijeće nadređeni ravnatelju bolnice, kojeg biraju i po potrebi smjenjuju, a



Dr. Mate Petričević

PAJUN PAJUNOVIĆ/CIPOPIX

kontroliraju i rad bolnice u cjelosti. Zbog toga nas je zanimalo kakvu suradnju i komunikaciju očekuje s prof. dr. sc. Julijem Meštrovićem, ravnateljem KBC-a Split. – Očekujem apsolutnu suradnju i u našoj suradnji ne smije biti nikakvih otvorenih pitanja, jer ravnatelj Meštrović i meni pacijenti moraju biti u fokusu interesa – zaključio je doc. dr. sc. Mate Petričević. ●

I. MARKOVIĆ

## BEROŠ O PETRIČEVIĆU:

Ima potencijal za konkretne promjene nabolje

– Kolega Petričević pokazao je potencijal za provođenje konkretnih promjena u zdravstvenom sustavu, to potvrđuje maksimalno smatranje i kvalitetno upravljanje listama čekanja u njegovoj ustrojbenoj jedinici. Upravo su liste čekanja jedan od najvećih izazova u sustavu te se očekuje da će rezultate koje je postigao na razini svoje organizacijske jedinice uspjeti primijeniti na razini kliničkog bolničkog centra. Upravo su kvaliteta upravljanja i kroz ljudske resurse i organizaciju rada elementi koje dodatno naglašavamo kroz reformu zdravstva i koje ćemo posebno vrednovati kroz novi model upravljanja i zdravstvenih ustanova, Kolega Petričević ima iskustvo rada u razvijanim sustavima, što može pridonijeti unaprijeđenju funkcioniranja konkretno zdravstvene ustanove – istaknuo je u svojoj izjavi ministar Vili Beroš.



Turistička zajednica grada Splita  
Obala hrvatskog narodnog preporoda 9  
21000 Split

objavljuje

## OBAVIJEST

o raspisivanju Javnog poziva za kandidiranje manifestacija za dodjelu potpore iz programa „Potpore za turističke manifestacije“ u 2023. godini

Tekst Javnog poziva za kandidiranje manifestacija u cijelosti je objavljen na internetskoj stranici Turističke zajednice grada Splita [javnipoziv.visitplit.com](http://javnipoziv.visitplit.com).

Potencijalni Organizatori manifestacija kandidaturu mogu podnijeti isključivo elektroničkim putem preko Internete poveznice: [https://javnipoziv.visitplit.com/hr/javni\\_poziv\\_valjanim\\_i\\_potpunim\\_ispunjavanjem\\_obrasca\\_za\\_prijavu\\_te\\_dostavom\\_cjelokupne\\_dokumentacije\\_tako\\_što\\_se\\_ista\\_mora\\_priložiti\\_uz\\_obrazac\\_u\\_za\\_to\\_predviđena\\_mjesta](https://javnipoziv.visitplit.com/hr/javni_poziv_valjanim_i_potpunim_ispunjavanjem_obrasca_za_prijavu_te_dostavom_cjelokupne_dokumentacije_tako_što_se_ista_mora_priložiti_uz_obrazac_u_za_to_predviđena_mjesta).

Rok podnošenja kandidature je do 31. ožujka 2023. godine najkasnije do 23:59 sati.

Istekom navedenog roka kandidature više neće moći biti podnijete.



REPUBLIKA HRVATSKA  
SPLITSKO-DALMATINSKA ŽUPANIJA  
GRAD TRILJ  
UPRAVNI ODJEL ZA PROSTORNO  
UREĐENJE, IMOVINSKOPRAVNE  
POSLOVE, KOMUNALNI SUSTAV I  
ZAŠTITU OKOLIŠA

Klasa: 350-02/23-01/02  
Urbro: 2181-12-05-23-01  
Trlj, 02. ožujka 2023. godine

Na temelju čl. 96. Zakona o prostornom uređenju ("Narodne novine" 153/13, 65/17, 114/18, 39/19 i 98/19) Upravni odjel za prostorno uređenje, imovinskoppravne poslove, komunalni sustav i zaštitu okoliša 02. ožujka 2023. godine objavljuje:

JAVNU RASPRAVU O PRIJEDLOGU  
URBANISTIČKOG PLANA UREĐENJA  
GROBLJE GRAB

1. Objavljuje se javna rasprava o prijedlogu Urbanističkog plana uređenja groblje Grab (u daljnjem tekstu: Plan).

2. Javna rasprava o prijedlogu Plana održat će se u periodu od 08. ožujka 2023. godine do 07. travnja 2023. godine.

3. Javni uvid o prijedlogu Plana, bit će svakog radnog dana osim subote u vremenu od 08:00 do 12:00 sati u prostorijama gradske uprave Grada Trilja, Poljičke republike 15, 21240 Trlj. Na javnom uvidu bit će izložen tekstualni i grafički dio prijedloga Plana te sažetak za javnost.

4. Javno izlaganje održat će se 22. ožujka 2023. godine, u 14:00 sati, u prostorijama gradske vijećnice Grada Trilja (prostorna iznad Kino dvorane Trlj), Poljičke republike 17 b, 21240 Trlj.

5. Očitovanja, mišljenja, prijedlozi i primjedbe na izloženi prijedlog Plana mogu se davati do zaključivanja javne rasprave na sljedeći način:

-Tijela državne uprave, upravna tijela županije te pravne osobe s javnim ovlaštenjima dostavljaju pisana mišljenja Upravnom odjelu za prostorno uređenje, imovinskoppravne poslove, komunalni sustav i zaštitu okoliša Grada Trilja, Poljičke republike 15, 21240 Trlj.

-Građani i udruge dostavljaju očitovanja, mišljenja, prijedloge i primjedbe na sljedeći način:

a) Upisivanjem primjedbi u knjigu uz prijedlog Plana na javnom uvidu;

b) Iskazivanjem primjedbi u zapisnik koji će se voditi pri javnom izlaganju dana 22. ožujka 2023. godine.

Pisane primjedbe mogu se dostaviti Upravnom odjelu za prostorno uređenje, imovinskoppravne poslove, komunalni sustav i zaštitu okoliša Grada Trilja, Poljičke republike 15, 21240 Trlj, zaključno sa 07. travnja 2023. godine.


Očitovanja, mišljenja, prijedlozi i primjedbe koji nisu dostavljeni u roku te koji nisu čitko napisani, potpisani imenom i prezimenom te adresom podnositelja neće se uzeti u obzir u pripremi izvješća o javnoj raspravi.


PROČELNICA  
Ivana Živaljić, univ. bacc. Ing. Indust.

# JAVNA RASPRAVA O PRIJEDLOGU URBANISTIČKOG PLANA UREĐENJA GROBLJA GRAB

Naslovnica > Istaknute novosti >

JAVNA RASPRAVA O PRIJEDLOGU URBANISTIČKOG PLANA UREĐENJA GROBLJA GRAB



🕒 8 ožujka, 2023 U [Istaknute novosti](#) By [Administrator](#)  0

## JAVNA RASPRAVA O PRIJEDLOGU URBANISTIČKOG PLANA UREĐENJA GROBLJA GRAB

REPUBLIKA HRVATSKA

SPLITSKO-DALMATINSKA ŽUPANIJA

GRAD TRILJ

UPRAVNI ODJEL ZA PROSTORNO

UREĐENJE, IMOVINSKOPRAVNE

POSLOVE, KOMUNALNI SUSTAV I

ZAŠTITU OKOLIŠA

Klasa:350-02/23-01/02

Urbroj:2181-12-05-23-01

Trilj, 02. ožujka 2023. godine

Na temelju čl. 96. Zakona o prostornom uređenju ("Narodne novine" 153/13, 65/17, 114/18, 39/19 i 98/19) Upravni odjel za prostorno uređenje, imovinskopravne poslove, komunalni sustav i zaštitu okoliša 02. ožujka 2023. godine objavljuje:

JAVNU RASPRAVU O PRIJEDLOGU

URBANISTIČKOG PLANA UREĐENJA

GROBLJE GRAB

1. Objavljuje se javna rasprava o prijedlogu Urbanističkog plana uređenja groblje Grab (u daljnjem tekstu: Plan).
2. Javna rasprava o prijedlogu Plana održat će se u periodu od **08. ožujka 2023. godine do 07. travnja 2023. godine**.
3. Javni uvid o prijedlogu Plana, biti će svakog radnog dana osim subote u vremenu od **08:00 do 12:00 sati** u prostorijama gradske uprave Grada Trilja, Poljičke republike 15, 21240 Trilj. Na javnom uvidu biti će izložen tekstualni i grafički dio prijedloga Plana te sažetak za javnost.
4. Javno izlaganje održati će se **22. ožujka 2023. godine, u 14:00 sati**, u prostorijama gradske vijećnice Grada Trilja (prostorija iznad Kino dvorane Trilj), Poljičke republike 17 b, 21240 Trilj.
5. Očitovanja, mišljenja, prijedlozi i primjedbe na izloženi prijedlog Plana mogu se davati do zaključivanja javne rasprave na slijedeći način:

-Tijela državne uprave, upravna tijela županije te pravne osobe s javnim ovlastima dostavljaju pisana mišljenja Upravnom odjelu za prostorno uređenje, imovinskopravne poslove, komunalni sustav i zaštitu okoliša Grada Trilj, Poljičke republike 15, 21240 Trilj.

-Građani i udruge dostavljaju očitovanja, mišljenja, prijedloge i primjedbe na slijedeći način:

a)Upisivanjem primjedbi u knjigu uz prijedlog Plana na javom uvidu;

b)Iskazivanjem primjedbi u zapisnik koji će se voditi pri javnom izlaganju dana 22. ožujka 2023. godine.

Pisane primjedbe mogu se dostaviti Upravnom odjelu za prostorno uređenje, imovinskopravne poslove, komunalni sustav i zaštitu okoliša Grada Trilj, Poljičke republike 15, 21240 Trilj, zaključno sa 07. travnja 2023. godine.

Očitovanja, mišljenja, prijedlozi i primjedbe koji nisu dostavljeni u roku te koji nisu čitko napisani, potpisani imenom i prezimenom te adresom podnositelja neće se uzeti u obzir u pripremi Izvješća o javnoj raspravi.

#### PROČELNICA

Ivana Živaljić, univ. bacc. Ing. industr.

#### DOKUMENTI ZA PREUZIMANJE:

[URBANISTICKI PLAN UREĐENJA GROBLJA GRAB PRIEDLOG PLANA ZA JAVNU RASPRVU](#)

[Groblje\\_Grab\\_sazetak\\_za\\_javnost](#)

[Groblje\\_Grab\\_Obrazlozenje](#)

[4.3.GROBNA MIJESTA](#)

[4.2.GROBNA POLJA](#)

[4.1.UVIJETI GARDNJE](#)

[3.UVIJETI KORISTENJA UREĐENJA ZASTITE](#)

[2.2.VODNOGOSPODARSKI SUSTAV](#)

[2.2.ELEKTRONICKE KOM\\_ENERGETSKI SUST](#)

## Podijeli Članak



Previous

< [Rješenje o imenovanju pročelnika – Upravni odjel općih poslova, lokalne samouprave i društvenih djelatnosti](#)

Next

[Poziv na 18. sjednicu Gradskog vijeća](#) >



### Grad Trilj

- > Info Servis
- > Javna nabava
- > Prostorni plan
- > Javni natječaji
- > Službeni glasnik
- > Stare web stranice Trilja

### Uprava

- > Gradsko vijeće
- > Ured gradonačelnika
- > Mjesni odbori
- > Upravni odjeli

### Media

- > Zaštita osobnih podataka
- > Pravo na pristup informacijama
- > Izjava o pristupačnosti
- > Savjetovanje s javnošću
- > Prijava nepropisno odbačenog otpada
- > Zaštita okoliša i gospodarenje otpadom
- > Youtube kanal Grada Trilja



## ZAPISNIK

s javnog izlaganja o Prijedlogu Urbanističkog plana uređenja groblje Grab

Javno izlaganje započelo u 14,00 sati

Obavijest o javnoj raspravi Prijedloga Urbanističkog plana uređenja groblje Grab sukladno čl. 97. Zakona o prostornom uređenju (Narodne novine 153/13, 65/17, 114/18, 39/19, 98/19) dostavljena je javno-pravnim tijelima


Na javnom izlaganju nije nazočan nitko od predstavnika javnopravnih tijela.

Predstavnik izrađivača Mario Pezelj dipl. ing. arh. ukratko je obrazložio Plan.

Na javnom izlaganju nije bilo postavljenih pitanja.




Javno izlaganje završeno je u 14:30 sati.

Zapisničar:



**JAVNA IZLAGANJE**  
**UPU GROBLJE GRAB**

PRISUTNI

REDNI BROJ	IME I PREZIME	POTPIS
1.	MIZENKO MARIĆ	
2.	ANTE SARIĆ	
3.	IVANA ŽIVALIĆ	
4.		
5.		
6.		
7.		

Trilj, 22. 03. 2023.godina.

Javno izlaganje: 14:00 (sati)

**PRIMJEDBE S JAVNE RASPRAVE**  
o prijedlogu  
**URBANISTIČKOG PLANA UREĐENJA GROBLJE GRAB**

Javni uvid u trajanju od 08. ožujka do 07. travnja 2023. godine

Red. br.	Podnositelj	Primjedba	Odgovor	Obrazloženje
1.	HAKOM	SUGLASNOST	PRIHVAĆA SE	
2.	HOPS	SUGLASNOST - NEMA PRIMJEDBI	PRIHVAĆA SE	
3.	MINISTARSTVO UNUTARNJIH POSLOVA RAVNATELJSTVO CIVILNE ZAŠTITE PODRUČNI URED CIVILNE ZAŠTITE SPLIT	SUGLASNOST	PRIHVAĆA SE	
4.	HRVATSKE VODE	SUGLASNOST - NEMA PRIMJEDBI	PRIHVAĆA SE	

## IV.6. SAŽETAK ZA JAVNOST

## Sažetak za javnost

---

Mogućnost izrade Urbanističkog plana uređenja Groblje Grab (u daljnjem tekstu: Plan) određena je Zakonom o prostornom uređenju (NN broj 153/13, 65/17, 114/18, 39/19, 89/19, 98/19), Prostornim planom uređenja Grada Trilja (Službeni glasnik Grada Trilja 01/05, 07/08, 02/13, 06/18, 04/20, 01/21 ispr., 02/21 p.t.), te Odlukom o izradi Urbanističkog plana uređenja Groblje Grab (Službeni glasnik Grada Trilja 10/22).

Razlog za izradu Plana je proširenje postojećeg groblja, odnosno povećanje ukopnih mjesta na prostoru uz postojeće groblje u Grab u naselju Grab.

Izrada Plana uređenja odvija se u sljedećim fazama:

- I. Prethodni radovi
- II. Prijedlog Plana (javna rasprava)
- III. Nacrt Konačnog prijedloga Plana
- IV. Konačni prijedlog Plana
- V. Završna obrada Plana

Izrada Plana temelji se na sljedećim zakonima, propisima i dokumentima prostornog uređenja:

- Zakon o prostornom uređenju (NN 153/13, 65/17, 114/18, 39/19 i 98/19)
- Prostorni plan uređenja Grada Trilja (Službeni glasnik Grada Trilja 01/05, 07/08, 02/13, 06/18, 04/20, 01/21 ispr., 02/21 p.t.)
- Pravilnik o sadržaju, mjerilima kartografskih prikaza, obveznim prostornim pokazateljima i standardu elaborata prostornih planova (NN 106/98., 39/04, 45/04, ispravak 163/04)
- Pravilnik o grobljima (NN 99/02)
- Ostali zakoni koji svojim odredbama utječu na prostorna ili druga rješenja ili se odnose na namjenu, odnosno funkciju prostora

Postupak provedbe javne rasprave te usvajanja Plana propisan je Zakonom o prostornom uređenju (NN 153/13, 65/17, 114/18, 39/19 i 98/19).

Za potrebe izrade Plana izrađeno je Idejno rješenje „Rekonstrukcija postojećeg groblja u naselju Grab“ (srpanj 2021), kojeg je izradila tvrtka Kozina projekti d.o.o. iz Splita.

### **Osnovna namjena prostora**

Površine unutar obuhvata Urbanističkog plana uređenja Groblje Grab razgraničene su prema namjeni na kartografskom prikazu 1. Detaljna namjena površina i na kartografskim prikazima 4. Uvjeti gradnje.

Planirane su slijedeće osnovne grupe namjena površina:

1. Grobna polja (grobnice)
2. Postojeća crkva sv. Ivana Krstitelja
3. Oproštajna zgrada (mrtvačnica)
4. Postojeća kapelica
5. Zelene površine
6. Površine infrastrukturnih sustava

Unutar grobnih polja planom je predviđena izgradnja grobnica. Grobnice mogu biti i drugačijih dimenzija i načina izvedbe uz obvezu da se izradi poseban projekt za iste.

Planom je obuhvaćena površina postojećeg groblja i planiranog proširenja. Uvjeti i način gradnje definirani su u skladu s važećim Pravilnikom o grobljima. Groblje je prema vrsti ukapanja planirano kao groblje s klasičnim ukopom

### **Građevine i pripadajući prostori groblja**

Oproštajna zgrada (mrtvačnica) smješta se u centralnom dijelu groblja neposredno uz centralni trg.

### **Zelene i parkovne površine**

Javne zelene površine obuhvaćene su u dvije kategorije:

1. zelene površine
2. zelenilo unutar grobnih polja

Unutar tih zelenih površina uz travnjake i nisko raslinje predviđa se i sadnja višeg raslinja.

### **Infrastrukturne površine**

Površine infrastrukturnih sustava su površine na kojima se mogu graditi komunalne građevine i uređaji i građevine infrastrukture na posebnim prostorima i građevnim česticama te linijske i površinske građevine za promet.

Na površinama predviđenim za linijske, površinske i druge infrastrukturne građevine grade se i uređuju:

- kolni pristupi i parkirališta
- pješačke staze i trgovi

Za zonu UPU-a groblja određena je površina kao kolni pristup za dovoz pokojnika, te manipulativni prostor, ujedno i prostor za smještaj osobnih vozila zaposlenika, te površina za osobna vozila posjetitelja i osoba s invaliditetom.

Groblju se pristupa s postojeće prometnice sjeverozapadno od obuhvata Plana. Planirana širina kolnog ulaza u groblje iznosi 5,0 m.

**Iskaz prostornih pokazatelja za namjenu, način korištenja i uređenja površina**

**Ukupna površina obuhvata Plana** 0,74 ha

**Izgrađeni dio (postojeće groblje) unutar obuhvata plana** 0,53 ha

Gradive površine

1. Crkva
2. Kapleica
3. Mrtvačnica

Negradive površine

1. zelene površine
2. cestovni koridori, pješačke staze, parkirališta i trgovi

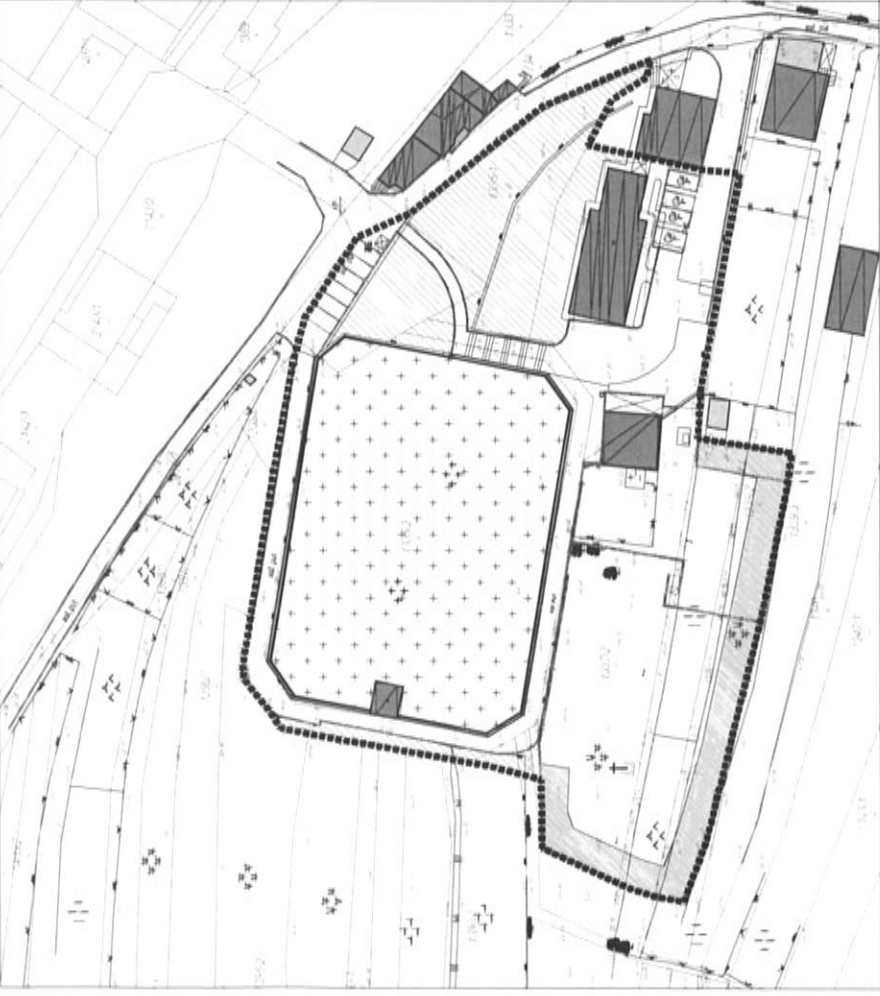
**Planirano proširenje groblje** 0,21 ha

Gradive površine

1. Grobno polje

Negradive površine

1. zelene površine,
2. pješačke staze i trgovi



**LEGENDA**

GRANICE

OBIMET PLANA

NAMJENA POVRŠINA

POSTOJEĆE GROBLJE

GROBNO POLJE - PROJEKTOVANO GROBLJE

POVRŠINE INFRASTRUKTURNE SUSTAVA

ZELENE POVRŠINE LUKATIVE GROBNOG POLJA

ZELENE POVRŠINE



**GRAD TRILJ**  
**URBANISTIČKI PLAN UREĐENJA**  
**GROBLJE GRAB**  
 (PRIJEDLOG PLANA ZA JAVNU RASPRAVU)  
**1. KORIŠTENJE I NAMJENA POVRŠINA**

Zemlja	SPLITSKO - DALMATINSKA TRILJ		
Grad	URBANISTIČKI PLAN UREĐENJA GROBLJE GRAB		
Naziv prostornog plana:	URBANISTIČKI PLAN UREĐENJA GROBLJE GRAB		
Naziv kategorizacijskog prikaza:	KORIŠTENJE I NAMJENA POVRŠINA		
Broj kategorizacijskog prikaza:	1.	Mjerilo kategorizacijskog prikaza:	1:500
TOČKA o uradi prostornog plana	Odluka o izradi prostornog plana		
Službeni planak:	Grad Trilj 1022		
Javno razmatranje (datum objave):	Javna rasprava o odluci:		
	Prijetupljena odgovornost za provedbu javne rasprave: <i>Odgovorna osoba za provođenje javne rasprave:</i>		
	M.P.		
	ARHO d.o.o. Tomislavova 11, Zagreb		
Pravna osoba koja je izradila plan:	M.P.		
Prikladne pravne osobe koje je izradio plan:	M.P.		
Stručni tim u izradi plana:	Direktor: <b>Mario Pivarić dipl.ing. arh.</b> - odobrenje - urbanist Glavni arhitekt: <b>Mario Pivarić, dipl.ing. arh.</b> - odobrenje - arhitekt Vršnik: <b>Vera Varga, dipl.ing. arh.</b> - odobrenje - arhitekt Branitelj: <b>Filip Špišić, ing. arh.</b> - odobrenje - arhitekt Arhitektonički biro: <b>ARIHO d.o.o.</b> Adresa: <b>Tomislavova 11, Zagreb</b> Imao: <b>Arhitekt, dipl.ing. arh.</b> - odobrenje - odobrenje - ing. arh. Imao: <b>Arhitekt, dipl.ing. arh.</b>	M.P.	
Odgovorni voditelj izrade plana:	M.P.		
Priloge: Gradski vijeće	M.P.		
Iskustvenost prostornog plana s stvaranim copirane:	M.P.		



## **IV. 7. EVIDENCIJA POSTUPKA IZRADE I DONOŠENJA PLANA**

**URBANISTIČKI PLAN UREĐENJA  
GROBLJA GRAB**  
Evidencija postupka izrade i donošenja plana

Odluka o izradi Plana (Službeni glasnik Grada Trilj 10/22)	09 .08. 2022.
Zahtjevi za dostavljanje podataka, planskih smjernica i propisanih dokumenata za izradu prostornog plana tijelima državne uprave i pravnim osobama određenim posebnim propisima	21.10. 2023.
Odluka o utvrđivanju i upućivanju prijedloga Plana na javnu raspravu	02. 03. 2023.
Objava javne rasprave u listu "Slobodna Dalmacija"	03. 03. 2023.
Javna rasprava održana	08. 03. 2023. - 07. 04. 2023.
Izvješće o javnoj raspravi	14. 04. 2023.