

SPLITSKO-DALMATINSKA ŽUPANIJA  
GRAD TRILJ  
GRADONAČELNIK  
Trilj, 30.11.2023. g.

**GRADSKO VIJEĆE GRADA TRILJA**  
n/r predsjednik g. Ivan Šipić

**PREDMET: Prijedlog Odluke o ukidanju statusa javnog dobra – puta k.č.br. 2929/2 k.o. Budimiri**

Na temelju članka 47. Statuta Grada Trilja (Službeni glasnik grada Trilja br. 03/09, 01/13 i 02/18, 01/21 i 05/23) dostavlja se na razmatranje Prijedlog Odluke o ukidanju statusa javnog dobra – puta k.č.br. 2929/2 k.o. Budimiri.

Izvjestitelj o Prijedlogu Odluke o ukidanju statusa javnog dobra – puta k.č.br. 2929/2 k.o. Budimiri, bit će viši stručni suradnik za pravne poslove, Marko Varvodić.

GRADONAČELNIK  
Ivan Bugarin, dipl. ing. el.

Temeljem članka 35. st. 2. Zakona o vlasništvu i drugim stvarnim pravima (NN 91/96, 68/98, 137/99, 22/00, 73/00, 114/01, 79/06, 141/06, 146/08, 38/09, 153/09, 143/12, 152/14, 81/15 i 94/17), članka 35. Zakona lokalnoj i područnoj (regionalnoj) samoupravi („Narodne novine“ broj 33/01, 60/01, 120/05, 109/07, 125/08, 36/09, 150/11, 144/12, 19/13, 137/15, 123/17, 98/19 i 144/20), članka 103. Zakona o cestama („Narodne novine“ broj 84/11, 22/13, 54/13, 148/13, 92/14, 110/19, 144/21, 114/22, 114/22, 04/23) i članka 32. Statuta Grada Trilja („Službeni glasnik Grada Trilja“ broj 03/09, 01/13, 02/18, 01/21 i 05/23), Gradsko vijeće Grada Trilja na \_\_\_\_ . sjednici održanoj dana \_\_\_\_\_ 2023. godine, donosi

## O D L U K U

o ukidanju statusa javnog dobra- puta na k.č. br. 2929/2 k.o. Budimiri

### I.

Ukida se status javnog dobra u općoj uporabi u cijelosti na kat. č. br. 2929/2 k.o. Budimiri ukupne površine od 209 m<sup>2</sup>, koja u naravi predstavlja jednim dijelom izgrađenu građevinu, a drugim dijelom betonsko dvorište te ista nije u funkciji javnog dobra u općoj uporabi.

### II.

Stranka će nakon ukidanja statusa javnog dobra u općoj uporabi i po provedbi ove Odluke, nekretninu navedenu u stavka I. ove Odluke otkupiti od Grada Trilja u visini tržišne cijene koju procjeni ovlašteni sudski vještak.

### III.

Na temelju ove Odluke, Zemljišno-knjižni odjel Sinj, Stalna služba u Sinju, Općinskog suda u Splitu, može izvršiti brisanje statusa javnog dobra – puta u cijelosti na nekretnini iz članka I. ove Odluke uz istodobni upis prava vlasništva na ime i u korist Grada Trilja, Poljičke republike 15,21240 Trilj, OIB: 91648398574.

### IV.

Ova Odluka stupa na snagu osmi dan od dana objave u „Službenom glasniku Grada Trilja“.

Klasa: 943-01/23-01/\_\_\_\_  
Urbroj: 2181-12-01-23-01  
Trilj, \_\_\_\_\_ 2023. g.

PREDSJEDNIK  
GRADSKOG VIJEĆA GRADA TRILJ  
Ivan Šipić, dipl.teol.


## FW: Ukidanje statusa nerazvrstane ceste i otkup

Grad Trilj <grad@trilj.hr>

sri, 6.9.2023. 11:49

Primatelj: Monika Domazet <monika.domazet@trilj.hr>; Dino Hrustić <dino.hrustic@trilj.hr>

Kopija: Ivan Bugarin <gradonacelnik@trilj.hr>

 Broj privitaka: 2 (veličina: 228 kB)

Zk Izvadak.pdf; Preris kat. plana.pdf;

---

**From:** Mladen Parčina <ured@odvjetnik-parcina.hr>

**Sent:** Wednesday, September 6, 2023 10:04 AM

**To:** Grad Trilj <grad@trilj.hr>

**Subject:** Ukidanje statusa nerazvrstane ceste i otkup

Poštovani,

obraćam Vam se u ime i po nalogu moje stranke gosp. Antonia Ćubića.

Moja stranka je vlasnik nekretnine označene kao čest. zem. 275, Z.U. 67, K.O. Budimiri.

Općina Trilj je vlasnik nekretnine označene kao čest. zem. 2929/2 K.O, Trilj.

PRILOG: zk izvadak

U zemljišnim knjigama je predmetna nekretnina upisana kao nerazvrstana cesta iako se ne radi o cesti već o uređenom zemljištu i dvorištu.

Moja stranka ima namjeru otkupiti predmetnu nekretninu od Općine Trilj i ovim putem predlažemo:  
- da Općina Trilj donese odluku o ukidanju statusa nerazvrstane ceste kao javnog dobra u općoj uporabi na nekretnini označenoj kao čest. zem. 2929/2 K.O. Trilj;

Nakon toga moja stranka ima želju otkupiti nekretninu od Općine Trilj pa Vas molimo za očitovanje glede navedenoga.

S poštovanjem

Mladen Parčina, odvjetnik

Hrvatskih iseljenika 8b

HR-21000 Split, Croatia

Mob: +385 (0)91 584-0277,

E-mail: [ured@odvjetnik-parcina.hr](mailto:ured@odvjetnik-parcina.hr)

---

### POVJERLJIVO

Podaci koji su sadržani u ovoj e-mail poruci i eventualnim priložima su povjerljive naravi, namijenjeni samo primatelju ili krajnjem primatelju. Ako vi niste krajnji primatelj, svako korištenje ovih informacija je strogo zabranjeno. Ako ste ovu poruku primili greškom, molimo da nas odmah obavijestite a poruku i eventualne priloge da izbrišete.

### VIRUSI

Iako koristimo antivirusni program, ne možemo jamčiti da ova poruka ne sadrži viruse pa preporučamo da je prije otvaranja ispitajte.

2179

GEODIJSKI USLUGE **D.O.O.**  
**KOTANGENS**

Kotangens d.o.o.  
 21212 Poljane - Gričevac  
 Šestobroje 23  
 OIB: 3357284003  
 Privredna Banka Zagreb IBAN:  
 HR78 2340 0001 1007 7000 1  
 T: +385 21 356 888  
 F: +385 21 356 296  
 e: kotangens@kotangens.hr  
 kotangens@kotangens.hr

### SKICA IZMJERE

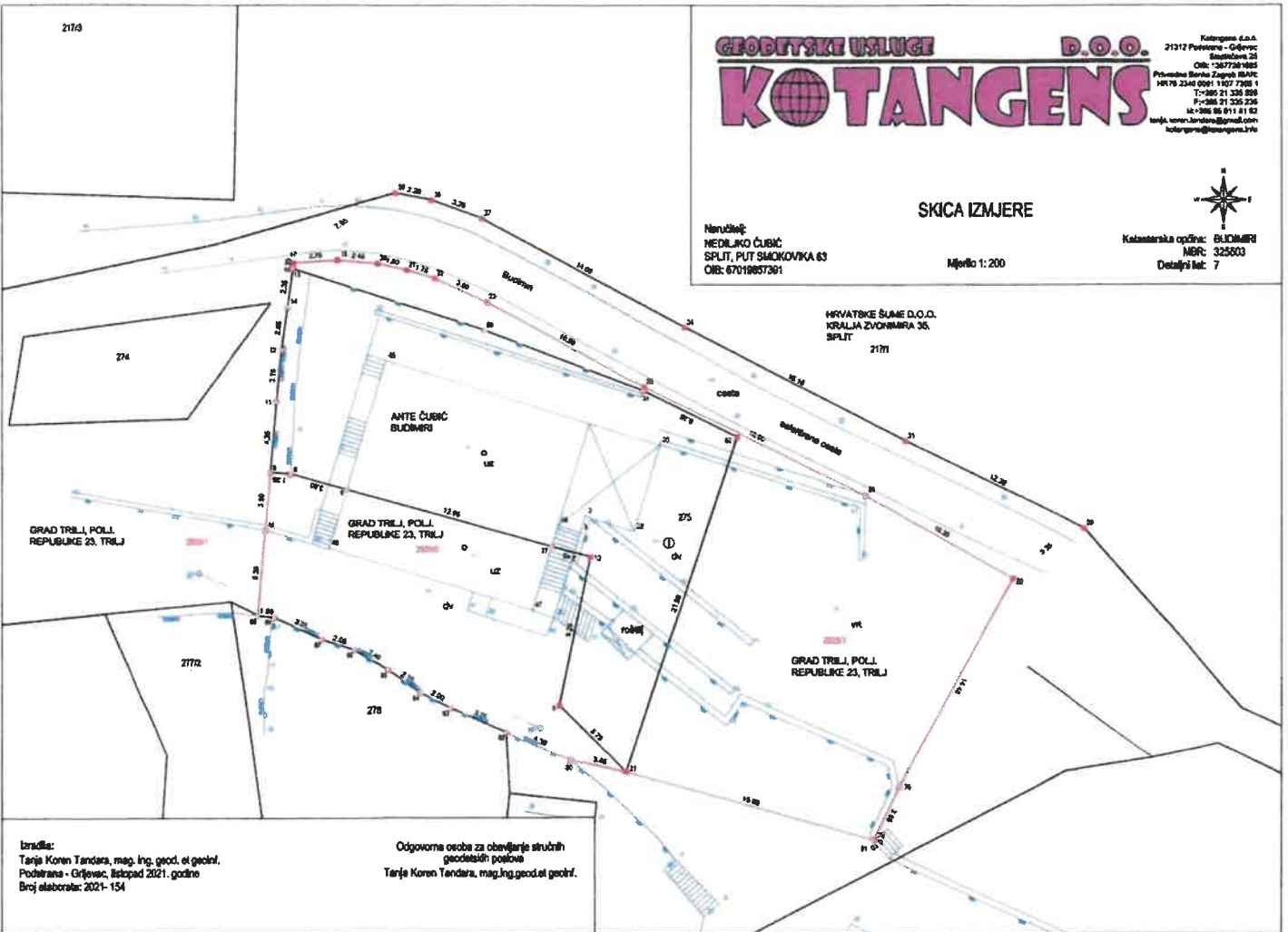
Mjerilo 1: 200



Katastarska općina: BUKIMIR  
 MBR: 325603  
 Detaljni kat: 7


Naručilac:  
 NEDILJKO ČUŠIĆ  
 SPLIT, PUT SMOKOVKA 63  
 OIB: 67019857301

HRVATSKE ŠUME D.O.O.  
 KRALJA ZVONIMIRA 35,  
 SPLIT  
 21711



Izdala:  
 Tanja Koren Tandara, mag. ing. geod. et geoinf.  
 Podstrana - Gričevac, listopad 2021. godine  
 Broj elaborata: 2021-154

Odgovorna osoba za obavljanje stručnih  
 geodetskih poslova  
 Tanja Koren Tandara, mag.ing.geod.et geoinf.



Izvor: Izjava Koper, Landara, map. inž. 2003. et god. et.  
Pozemna - Gfjevat: Iščod 222', godje  
Brj. Glabovlat: 222' - 154

Odgovorna osoba za obavijestje sučeh:  
geodetskih podova  
Ivanja Koper, Landara, map. inž. god. et god. et.



REPUBLIKA HRVATSKA

Općinski sud u Splitu  
ZEMLJIŠNOKNJIŽNI ODJEL SINJ  
Stanje na dan: 06.09.2023. 09:42

Verificirani ZK uložak

Katastarska općina: 325503, BUDIMIRI

Broj ZK uložka: 348

Broj zadnjeg dnevnika: Z-34860/2022

Aktivne plombe:

## IZVADAK IZ ZEMLJIŠNE KNJIGE

A  
Posjedovnica  
PRVI ODJELJAK

Rbr.	Broj zemljišta (kat. čestice)	Oznaka zemljišta	Površina			Primjedba
			jutro	čhv	m2	
1.	2921	PUT				Pripis iz uložka 55
2.	2923	PUT				Pripis iz uložka 55
3.	2924	PUT				Pripis iz uložka 55
4.	2925	PUT				Pripis iz uložka 55
5.	2926	PUT				Pripis iz uložka 55
6.	2927	PUT				Pripis iz uložka 55
7.	2928/1	PUT				Pripis iz uložka 55
8.	2928/2	PUT				Pripis iz uložka 55
9.	2929/1	PUT			3276	
10.	2929/2	BUDIMIRI UREĐENO ZEMLJIŠTE DVORIŠTE			209 50 159	
11.	2929/3	BUDIMIRI VRT			385 385	
12.	2931	PUT				Pripis iz uložka 55
13.	2932	PUT				Pripis iz uložka 55
14.	2934	PUT				Pripis iz uložka 55
15.	2935	PUT				Pripis iz uložka 55
16.	2936	PUT				Pripis iz uložka 55

**A**  
**Posjedovnica**  
**PRVI ODJELJAK**

Rbr.	Broj zemljišta (kat. čestice)	Oznaka zemljišta	Površina			Primjedba
			jutro	čhv	m2	
17.	2937	PUT				Pripis iz uložka 55
18.	2938	PUT				Pripis iz uložka 55
19.	2939	PUT				Pripis iz uložka 55
20.	2940	PUT			5695	Pripis iz uložka 55
21.	2941	PUT				Pripis iz uložka 55
22.	2942	PUT				Pripis iz uložka 55
23.	2943	PUT				Pripis iz uložka 55
24.	2944	PUT				Pripis iz uložka 55
25.	2945	PUT				Pripis iz uložka 55
26.	2946	PUT				Pripis iz uložka 55
27.	2947/1	PUT			1138	Pripis iz uložka 55
28.	2947/3	PUT			1160	Pripis iz uložka 55
29.	2948	PUT				Pripis iz uložka 55
30.	2949	PUT				Pripis iz uložka 55
31.	2951	PUT				Pripis iz uložka 55
32.	2952	PUT				Pripis iz uložka 55
33.	2953	PUT				Pripis iz uložka 55
		<b>UKUPNO:</b>			<b>11863</b>	

**B**  
**Vlastovnica**

Rbr.	Sadržaj upisa	Primjedba
1.	Vlasnički dio: 1/1 NERAZVRSTANA CESTA-JAVNO DOBRO U OPĆOJ UPORABI U VLASNIŠTVU GRADA TRILJA, TRILJ	

**C**  
**Teretovnica**

Rbr.	Sadržaj upisa	Iznos	Primjedba
	Tereta nema		

Potvrđuje se da ovaj izvadak odgovara stanju zemljišne knjige na datum 06.09.2023.





REPUBLIKA HRVATSKA  
DRŽAVNA GEODETSKA UPRAVA  
PODRUČNI URED ZA KATASTAR SPLIT  
ODJEL ZA KATASTAR NEKRETNINA SENJ

NESLUŽBENA KOPIJA  
K.o. BUDIMIRI  
k.č.br.: 275

Stanje na dan: 06.09.2023.

### IZVOD IZ KATASTARSKOG PLANA

Mjerilo 1:1000  
Izvorno mjerilo 1:1

