



# GRAD TRILJ IZMJENE I DOPUNE PROSTORNOG PLANA UREĐENJA GRADA TRILJA

## 4. GRAĐEVINSKA PODRUČJA NASELJA


Županija:	SPLITSKO-DALMATINSKA		
Grad:	TRILJ		
Naziv prostornog plana:	IZMJENE I DOPUNE PROSTORNOG PLANA UREĐENJA GRADA TRILJA		
Naziv kartografskog prikaza:	GRAĐEVINSKA PODRUČJA NASELJA -VOJNIĆ		
Broj kartografskog prikaza	4.3.	Mjerilo kartografskog prikaza	1 : 5000
Odluka o izradi prostornog plana:	Odluka o donošenju plana:		
"Službeni glasnik Grada Trilja" 10/22.	"Službeni glasnik Grada Trilja" 01/24.		
Objava javne rasprave (datum): "web stranica mpgi.gov.hr" 15.11.2023. 29.01.2024. "web stranica Grad Trilj" 20.11.2023. 30.01.2024. "Slobodna Dalmacija" 15.11.2023. 29.01.2024.	Javni uvid održan: Ponovni javni uvid održan: od: 20.11.2023. od: 30.01.2024. do: 04.12.2023. do: 06.02.2024.		
Pečat tijela odgovornog za provođenje javne rasprave:	Odgovorna osoba za provođenje javne rasprave:		
M.P.	Monika Domazet, mag. ing.aedff		
Suglasnost na plan Mišljenje na osnovu čl. 107. Zakona o prostornom uređenju (NN153/13 i 65/17, 114/18, 39/19, 98/19 i 67/23). Javna ustanova Zavod za prostorno uređenje Splitsko-dalmatinske županije. Klasa: 350-01/24-01/04 Ur. broj: 2181-210-03-24-02 od 04. ožujka 2024.			
Pravna osoba koja je izradila plan:	ARHEO d.o.o. Tomislavova 11, Zagreb		
Pečat pravne osobe koja je izradila plan:	Direktor : Mario Pezelj, dipl.ing.arh. -ovlašteni arhitekt urbanist		
Stručni tim u izradi plana:	Aron Varga, dipl.ing.arh., ovlašteni arh. Mario Pezelj, dipl.ing.arh., ovlašt.arh. urbanist Janja Novaković, dipl.ing.arh., ovlašt.arh. urbanist Vedran Vuletić, mag.ing.arch. Antonio Baković, dipl.ing.građ., ovl.građ.		
Odgovorni voditelj izrade plana:	Mario Pezelj, dipl.ing.arh., ovlašteni arhitekt urbanist		
Pečat Gradskog vijeća:	Predsjednik Gradskog vijeća: Ivan Šipić, dipl.theol.		
Istovjetnost prostornog plana s izvornikom ovjerava:	Pečat nadležnog tijela: M.P.		

### LEGENDA

GRANICE  
 GRANICA GRADA  
 GRANICA NASELJA

RAZVOJ I UREĐENJE POVRŠINA NASELJA  
 izgrađeno neizgrađeno

 GRAĐEVINSKO PODRUČJE NASELJA  
 -mješovita namjena (pretežno stanovanje)

RAZVOJ I UREĐENJE POVRŠINA IZVAN NASELJA  
 GOSPODARSKA NAMJENA-POSLOVNA  
 pretežito uslužna-K1

### VEZA LISTOVA

