

GRAD TRILJ



URBANISTIČKI PLAN UREĐENJA STAMBENE ZONE BSKO

prijedlog plana za javnu raspravu




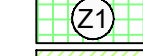

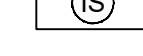
1. KORIŠTENJE I NAMJENA POVRŠINA

Županija:	SPLITSKO-DALMATINSKA	
Grad:	TRILJ	
Naziv prostornog plana:	URBANISTIČKI PLAN UREĐENJA STAMBENE ZONE BSKO	
Naziv kartografskog prikaza:	NAMJENA I KORIŠTENJE PROSTORA	
Broj kartografskog prikaza	1.	Mjerilo kartografskog prikaza: 1 : 1000
Odluka o izradi prostornog plana: "Službeni glasnik Grada Trilja 10/23"	Odluka o donošenju plana:	
Objava javne rasprave (datum):	Javni uvid održan:	
Pečat tijela odgovornog za provođenje javne rasprave:	Odgovorna osoba za provođenje javne rasprave:	
M.P.	Monika Domazet, mag. ing. aedif	
Pravna osoba koja je izradila plan:	ARHEO d.o.o. Boždara Adžije 19, Zagreb	
Pečat pravne osobe koja je izradila plan:	Direktor : Mario Pezelj, dipl.ing.arh. -ovlašteni arhitekt urbanist	
M.P.		
Stručni tim u izradi plana:	Ivona Lerga, mag.ing.arch. - ovlaštena arhitektica Ivan Sović, ing.el. Damir Batarel, dipl.ing.iur. Vesna Pezelj, dipl.sociolog Vera Varga, dipl.biolog	
Aron Varga, dipl.ing.arh. - ovlašteni arhitekt Mario Pezelj, dipl.ing.arh. - ovlašteni arhitekt urbanist Branimir Fojs, dipl.ing.arh. Robert Jakovina, dipl.ing.arh. - ovlašteni arhitekt Josip Horvat, dipl.ing.prometa - ovlašteni inženjer Frida Samardžić, mag.ing.arch.		
Odgovorni voditelj izrade plana:	Mario Pezelj, dipl.ing.arh.,ovlašteni arhitekt urbanist	
Pečat Gradskog vijeća:	Predsjednik Gradskog vijeća:	
M.P.	--	
Istovjetnost prostornog plana s izvornikom ovjerava:	Pečat nadležnog tijela:	
	M.P.	

GRANICE

-  OBUHVAT UPU-A
-  GRANICE POSTOJEĆIH KATASTARSKIH ČESTICA

RAZVOJ I UREĐENJE NASELJA

-  STAMBENA NAMJENA
-  POSLOVNA NAMJENA - USLUŽNA
-  SPORTSKO-REKREACIJSKA NAMJENA
SPORTSKO-REKREACIJSKA IGRALIŠTA NA OTVORENOM
-  JAVNE ZELENE POVRŠINE - PARK/PERIVOJ
-  ZAŠTITNA ZELENA POVRŠINA
-  POVRŠINE INFRASTRUKTURNIH SUSTAVA
cestovni promet (IS1), kolno-pješačka površina (IS1-2), pješačka površina (IS1-3)
vodnogospodarski sustav (IS8)

