

GRAD TRILJ



URBANISTIČKI PLAN UREĐENJA STAMBENE ZONE BSKO

prijedlog plana za javnu raspravu



2. PROMETNA, ULIČNA I KOMUNALNA INFRASTRUKTURNA MREŽA

Županija:	SPLITSKO-DALMATINSKA	
Grad:	TRILJ	
Naziv prostornog plana:	URBANISTIČKI PLAN UREĐENJA STAMBENE ZONE BSKO	
Naziv kartografskog prikaza:	TELEKOMUNIKACIJSKA MREŽA I ENERGETSKI SUSTAV	
Broj kartografskog prikaza:	2.2.	Mjerilo kartografskog prikaza: 1 : 1000
Odluka o izradi prostornog plana: "Službeni glasnik Grada Trilja 10/23"	Odluka o donošenju plana:	
Objava javne rasprave (datum):	Javni uvid održan:	
Pečat tijela odgovornog za provođenje javne rasprave:	Odgovorna osoba za provođenje javne rasprave: Monika Domazet, mag. ing. aedif	
M.P.		
Pravna osoba koja je izradila plan:		
ARHEO d.o.o. Boždara Adžije 19, Zagreb		
Pečat pravne osobe koja je izradila plan:	Direktor : Mario Pezelj, dipl.ing.arh. -ovlašteni arhitekt urbanist	
M.P.		
Stručni tim u izradi plana:		
Aron Varga, dipl.ing.arh. - ovlašteni arhitekt Mario Pezelj, dipl.ing.arh. - ovlašteni arhitekt urbanist Branimir Fojs, dipl.ing.arh. Robert Jakovina, dipl.ing.arh. - ovlašteni arhitekt Josip Horvat, dipl.ing.prometa - ovlašteni inženjer Frida Samardžić, mag.ing.arch.		Ivona Lerga, mag.ing.arch. - ovlaštena arhitektica Ivan Sović, ing.el. Damir Batarel, dipl.ing.iur. Vesna Pezelj, dipl.sociolog Vera Varga, dipl.biolog
Odgovorni voditelj izrade plana:	Mario Pezelj, dipl.ing.arh.,ovlašteni arhitekt urbanist	
Pečat Gradskog vijeća:	Predsjednik Gradskog vijeća: --	
M.P.		
Istovjetnost prostornog plana s izvornikom ovjerava:	Pečat nadležnog tijela: M.P.	





GRANICE

-  OBUHVAT UPU-A
-  GRANICE POSTOJEĆIH KATASTARSKIH ČESTICA

TELEKOMUNIKACIJE

-  TK PODZEMNI VOD
-  TK PODZEMNI VOD - PLANIRANI

ENERGETSKI SUSTAV ELEKTROENERGETIKA

-  ELEKTRIKA 0.4kv VOD - PLANIRANI
-  ELEKTRIKA 10KV VOD
-  TRAFOSTANICA
-  VOD JAVNE RASVJETE

