


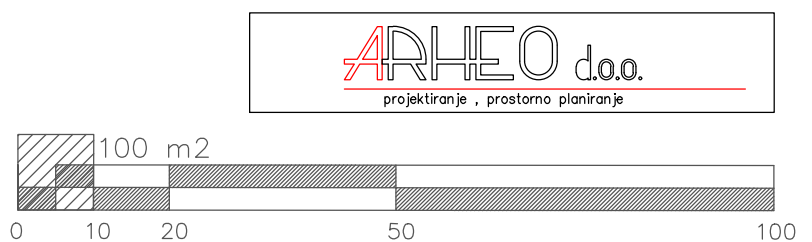
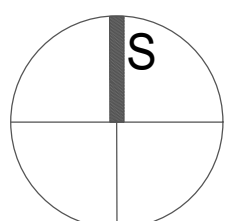


**GRANICE**

-  OBUHVAT PLANA
-  PROŠIRENJE GROBLJA
-  OGRADA GROBLJA

**UVJETI KORIŠTENJA I ZAŠTITE PROSTORA  
URBANISTIČKE MJERE ZAŠTITE OD VELIKIH NESREĆA**

-  INTERVENTNI PUT - PUT EVAKUACIJE



# GRAD TRILJ

## URBANISTIČKI PLAN UREĐENJA GROBLJE KOŠUTE

### prijedlog plana za javnu raspravu

### 3. UVJETI KORIŠTENJA, UREĐENJA I ZAŠTITE POVRŠINA

Županija: <b>SPLITSKO - DALMATINSKA</b>	
Grad: <b>TRILJ</b>	
Naziv prostornog plana: <b>URBANISTIČKI PLAN UREĐENJA GROBLJE KOŠUTE</b>	
Naziv kartografskog prikaza: <b>UVJETI KORIŠTENJA, UREĐENJA I ZAŠTITE POVRŠINA</b>	
Broj kartografskog prikaza: <b>3.</b>	Mjerilo kartografskog prikaza: <b>1:1000</b>
Odluka o izradi prostornog plana: Službeni glasnik Grada Trilja 10/23	Odluka o donošenju plana
Javna rasprava (datum objave):	Javni uvid održan: od: do:
Pečat tijela odgovornog za provođenje javne rasprave:  M.P.	Odgovorna osoba za provođenje javne rasprave:  ..... Monika Domazet, mag. ing. aediff.
Pravna osoba koja je izradila plan:	ARHEO d.o.o. Božidara Adžije 19, Zagreb
Pečat pravne osobe koja je izradila plan:  M.P.	..... Direktor: Mario Pezelj, dipl.ing.arh.-ovlašteni urbanist
Stručni tim u izradi plana: Mario Pezelj, dipl.ing.arh. - ovlašteni arhitekt urbanist Aron Varga, dipl.ing.arh. - ovlašteni arhitekt Branimir Fojs, dipl.ing.arh.- ovlašteni arhitekt Josip Horvat, dipl.ing.prometa - ovlašteni ing. Lidija Tadijanović, dipl.ing.arh. - ovl. arhitekt urbanist Ivona Lerga, mag.ing.arch. - ovlašteni arhitekt Frida Samardžić, mag.ing.arch.	Damir Batarelo, dipl.iur. Vesna Pezelj, dipl.sociolog Vera Varga, dipl.biolog Ivan Sović, ing.el. Robert Jakovina, dipl.ing.arh. - ovlašteni arhitekt
Odgovorni voditelj izrade plana:	Mario Pezelj, dipl.ing.arh. - ovlašteni arhitekt urbanist
Pečat Gradskog vijeća:  M.P.	Predsjednik Gradskog vijeća:  .....
Istovjetnost prostornog plana s izvornikom ovjerava:  .....	Pečat nadležnog tijela:  M.P.