

GRAD TRILJ

URBANISTIČKI PLAN UREĐENJA GROBLJE KOŠUTE

prijedlog plana za javnu raspravu

4. NAČIN I UVJETI GRADNJE

Županija:	SPLITSKO - DALMATINSKA	
Grad:	TRILJ	
Naziv prostornog plana:	URBANISTIČKI PLAN UREĐENJA GROBLJE KOŠUTE	
Naziv kartografskog prikaza:	UVJETI GRADNJE	
Broj kartografskog prikaza:	4.1	Mjerilo kartografskog prikaza: 1:1000
Odluka o izradi prostornog plana:	Odluka o donošenju plana	
Službeni glasnik Grada Trilja 10/23		
Javna rasprava (datum objave):	Javni uvid održan: od: do:	
Pečat tijela odgovornog za provođenje javne rasprave:	Odgovorna osoba za provođenje javne rasprave: Monika Domazet, mag. ing. aediff.	
M.P.		
Pravna osoba koja je izradila plan:	ARHEO d.o.o. Božidara Adžije 19, Zagreb	
Pečat pravne osobe koja je izradila plan: Direktor: Mario Pezelj, dipl.ing.arh.-ovlašteni urbanist	
M.P.		
Stručni tim u izradi plana:	Mario Pezelj, dipl.ing.arh. - ovlašteni arhitekt urbanist Aron Varga, dipl.ing.arh. - ovlašteni arhitekt Branimir Fojs, dipl.ing.arh. - ovlašteni arhitekt Josip Horvat, dipl.ing.prometa - ovlašteni ing. Lidija Tadijanović, dipl.ing.arh. - ovl. arhitekt urbanist Ivona Lerga, mag.ing.arch. - ovlašteni arhitekt Frida Samardžić, mag.ing.arch.	
Damir Batarello, dipl.iur. Vesna Pezelj, dipl.sociolog Vera Varga, dipl.biolog Ivan Sović, ing.el. Robert Jakovina, dipl.ing.arh. - ovlašteni arhitekt		
Odgovorni voditelj izrade plana:	Mario Pezelj, dipl.ing.arh. - ovlašteni arhitekt urbanist	
Pečat Gradskog vijeća:	Predsjednik Gradskog vijeća:	
M.P.		
Istovjetnost prostornog plana s izvornikom ovjerava:	Pečat nadležnog tijela: M.P.	

GRANICE


— — — — — OBUHVAT PLANA

- - - - - OGRADA GROBLJA


UVJETI GRADNJE

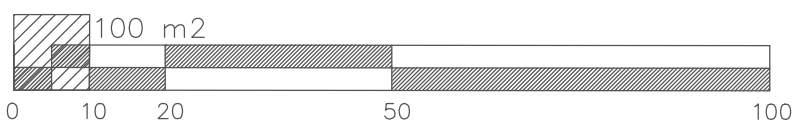
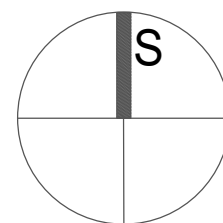
 POSTOJEĆI I PLANIRANI OBJEKTI

 ODRŽAVANJE I MANJI ZAHVATI SANACIJA DOVRŠENI DIO

 NOVA GRADNJA

 GLAVNI ULAZ NA GROBLJE

 SPOREDNI PJEŠAČKI ULAZI NA GROBLJE



ARHEO d.o.o.
projektiranje . prostorno planiranje

