


















TUMAČ PLANSKOG ZNAKOVLJA

[OB-1-1] Obuhvat prostornog plana








[OB-1-1-5001] Obuhvat prostornog plana

[KN-1-1] Namjena prostora

 IS1	[KN-1-1-1901] (IS1) Površina infrastrukture - cestovni promet državnog značaja	 I1	[KN-1-1-5211] (I1) Proizvodna namjena	 Z5	[KN-1-1-5705] (Z5) Zaštitna zelena površina
 S1	[KN-1-1-5001] (S1) Stambena namjena - isključivo stambena	 K1	[KN-1-1-5261] (K1) Poslovna namjena - uslužna	 IS7	[KN-1-1-5907] (IS7) Površina infrastrukture - energetski sustav
 D1	[KN-1-1-5101] (D1) Javna i društvena namjena - upravna	 K2	[KN-1-1-5262] (K2) Poslovna namjena - veliki trgovački centar		[KN-1-1-5950] Prometna površina
 D4	[KN-1-1-5104] (D4) Javna i društvena namjena - predškolska	 KS1	[KN-1-1-5281] (KS1) Komunalno-servisna namjena		[KN-1-1-5951] Kolno-pješačka površina
 D7	[KN-1-1-5107] (D7) Javna i društvena namjena - kulturalna	 R2	[KN-1-1-5602] (R2) Sportsko-rekreacijska namjena - sportske građevine i centri		[KN-1-1-5952] Pješačka površina

[IS-1-1] Cestovni promet

 D	[IS-1-1-1003] (D) Cesta državnog značaja	 [oznaka]	[IS-1-1-5023] ([oznaka]) Ostala prometnica		[IS-1-1-5025] Pješačka / Kolno-pješačka površina
					

[IS-1-2] Željeznički promet

Naziv prostornog plana:

Urbanistički plan uređenja Cetinka

Naziv kartografskog prikaza prostornog plana:

1.1. Namjena prostora

Mjerilo prikaza:

1:2000

Vrsta postupka:

Postupak izrade i donošenja izmjene i dopune prostornog plana

Faza izrade plana:

Prijedlog prostornog plana za javnu raspravu

Oznaka revizije plana:

Odluka o izradi prostornog plana:

Odluka o izradi izmjene i dopune Urbanističkog plana uređenja Cetinka (Službeni glasnik Grada Trilja broj 05/25, 01/26)

Javna rasprava:

Javna rasprava provodi se od 14.05.2026. do zaključno s danom 28.05.2026.

Javni uvid:

od 14.05.2026. godine do 28.05.2026. godine, na lokaciji: Gradska uprava Trilj, Poljičke Republike 15, Trilj, od 08:00 do 12:00 sati

Javno izlaganje:

dana 27.05.2026. godine, na lokaciji: Gradska vijećnica Trilj, Poljičke Republike 17 b, Trilj, 10:00 sati

Nositelj izrade prostornog plana:

Splitsko-dalmatinska županija, Grad Trilj
Upravni odjel za prostorno uređenje,
imovinskopravne poslove, komunalni sustav i
zaštitu okoliša

Odgovorna osoba nositelja izrade:

VODITELJ ODSJEKA
Ante Sarić mag.admin.publ.

Tijelo koje donosi prostorni plan:

Splitsko-dalmatinska županija, Grad Trilj
Gradsko vijeće

Predsjednik tijela koje donosi prostorni plan:

PREDSJEDNIK GRADSKOG VIJEĆA
Mirko Odrlić mag.ing.el.

Stručni izrađivač prostornog plana:

GEOPROJEKT d.d. Split
Split, Sukoišanska 43
OIB: 25623466485

Odgovorna osoba stručnog izrađivača:

PREDSJEDNIK UPRAVE
Mirko Smiljanić univ.spec.oec.

Odgovorni voditelj izrade:

Ivana Bojić dipl. ing. arh.

Stručni tim:

Naziv prostornog plana:

Urbanistički plan uređenja Cetinka

Naziv kartografskog prikaza prostornog plana:

1.1. Namjena prostora

Mjerilo prikaza:

1:2000

Vrsta postupka:

Postupak izrade i donošenja izmjene i dopune prostornog plana

Faza izrade plana:

Prijedlog prostornog plana za javnu raspravu

Oznaka revizije plana:

Prostor za digitalni potpis

Odgovorna osoba nositelja izrade:

VODITELJ ODSJEKA

Ante Sarić mag.admin.publ.

Odgovorna osoba stručnog izrađivača:

PREDSJEDNIK UPRAVE

Mirko Smiljanić univ.spec.oec.

Odgovorni voditelj izrade:

Ivana Bojić dipl. ing. arh.